



PREFEITURA DO MUNICÍPIO DE SARANDI

WWW.SARANDI.PR.GOV.BR

Rua José Emiliano de Gusmão, 565 - cep: 87111-230

Fone: |44| 3264-2777 / 3264-8600

GABINETE DO PREFEITO

Ofício nº 547/2024

Sarandi, 04 de abril de 2024.

Ilmo Sr.
Walter Volpato Junior
Secretário Municipal de Urbanismo

O Gabinete do Prefeito vem por meio deste, solicitar à Vossa Senhoria, atendimento ao Ofício anexo nº047/2024/CMS, da Câmara Municipal de Vereadores, referente:

REQUERIMENTO Nº 058/2024, de autoria do Vereador Adriano Ferreira Amorim
"Adriano Amorim";

REQUERIMENTO Nº 060/2024, de autoria da Vereadora Antonia Eloiza Fortunato de
Aguiar "Toninha Aguiar";

REQUERIMENTO Nº 062/2024, de autoria do Vereador Dionízio Aparecido Viaro
"Diocar";

REQUERIMENTO Nº 064/2024, de autoria do Vereador Fábio de Souza Silveira
"Balako";

INDICAÇÃO Nº 091/2024, de autoria do Vereador Eunildo Zanchim "Nildão";

INDICAÇÃO Nº 092/2024, de autoria do Vereador Eunildo Zanchim "Nildão".


De acordo com o ofício, "... as respostas deverão ser fundamentadas não sendo admissíveis respostas como sim, não ou "está em nosso cronograma", mas uma resposta, quando possível, com data e outros dados que possam ser comprovados no futuro e repassado a população...".

Para o atendimento ao requerido solicitamos que seja encaminhado informação à este Gabinete até a data de 12/04/2024.

Certos do vosso pronto atendimento, renovamos protestos de estima e consideração.

Atenciosamente,

Diego Franco Pereira
Chefe de Gabinete



Prefeitura do Município de Sarandi
Secretaria Municipal de Urbanismo

Rua Taí, n.º 842 – Tel.: (44) 3264-8700

OFÍCIO Nº. 268/2024 - ADM/URBANISMO

Sarandi, 04 de Abril de 2024.

Ao Ilustríssimo Senhor
DIEGO FRANCO PEREIRA
Chefe de Gabinete
Prefeitura Municipal de Sarandi
Sarandi - Paraná


Assunto: **Resposta ao Ofício n.º 547/2024.**

Ilustríssimo Senhor,

A Secretaria Municipal de Urbanismo vem por meio deste, em resposta ao Ofício n.º 547/2024, proveniente do Requerimento n.º 058/2024 do Vereador Adriano Ferreira Amorim "**Adriano Amorim**", no qual solicita informações se existe projeto de pavimentação do trecho sem asfalto na Rua Pioneiro Francisco Brógio até a Rua Caetano Senhorini, informamos que tal trecho encontra-se no cronograma desta Secretaria para ser executado.

Sem mais para o momento, agradecemos atenção, contando com a vossa preciosa colaboração, nos colocando à disposição para quaisquer esclarecimentos.

Atenciosamente,



Walter Volpato Junior
Secretário Municipal de Urbanismo
Portaria n.º 23/2021




SARANDI
CONSTRUINDO UMA NOVA HISTÓRIA

PREFEITURA DO MUNICÍPIO DE SARANDI

 /prefeiturasarandi

 /prefsarandi

 /prefeiturasarandi



Prefeitura do Município de Sarandi
Secretaria Municipal de Urbanismo

Rua Taí, n.º 842 – Tel.: (44) 3264-8700

OFÍCIO Nº. 269/2024 - ADM/URBANISMO

Sarandi, 04 de Abril de 2024

Ao Ilustríssimo Senhor
DIEGO FRANCO PEREIRA
Chefe de Gabinete
Prefeitura Municipal de Sarandi
Sarandi - Paraná


Assunto: **Resposta ao Ofício n.º 547/2023.**

Ilustríssimo Senhor,

A Secretaria Municipal de Urbanismo vem por meio deste, em resposta ao Ofício n.º 547/2023, proveniente do Requerimento n.º 060/2024 da Vereadora Antonia Eloiza Fortunato de Aguiar "**Toninha Aguiar**", no qual solicita informações sobre a atual área do Cemitério Municipal, em que hoje o mesmo encontra-se com pouco espaço para novas sepulturas, informamos que na Lei Complementar 412/2022 - Dispõe Sobre o Uso e Ocupação do Solo Urbano do Município de Sarandi já foi deixado a área ao redor do Cemitério como zona de interesse público.

Sem mais para o momento, agradecemos atenção, contando com a vossa preciosa colaboração, nos colocando à disposição para quaisquer esclarecimentos.


Atenciosamente,


Walter Volpato Junior
Secretário Municipal de Urbanismo
Portaria n.º 23/2021



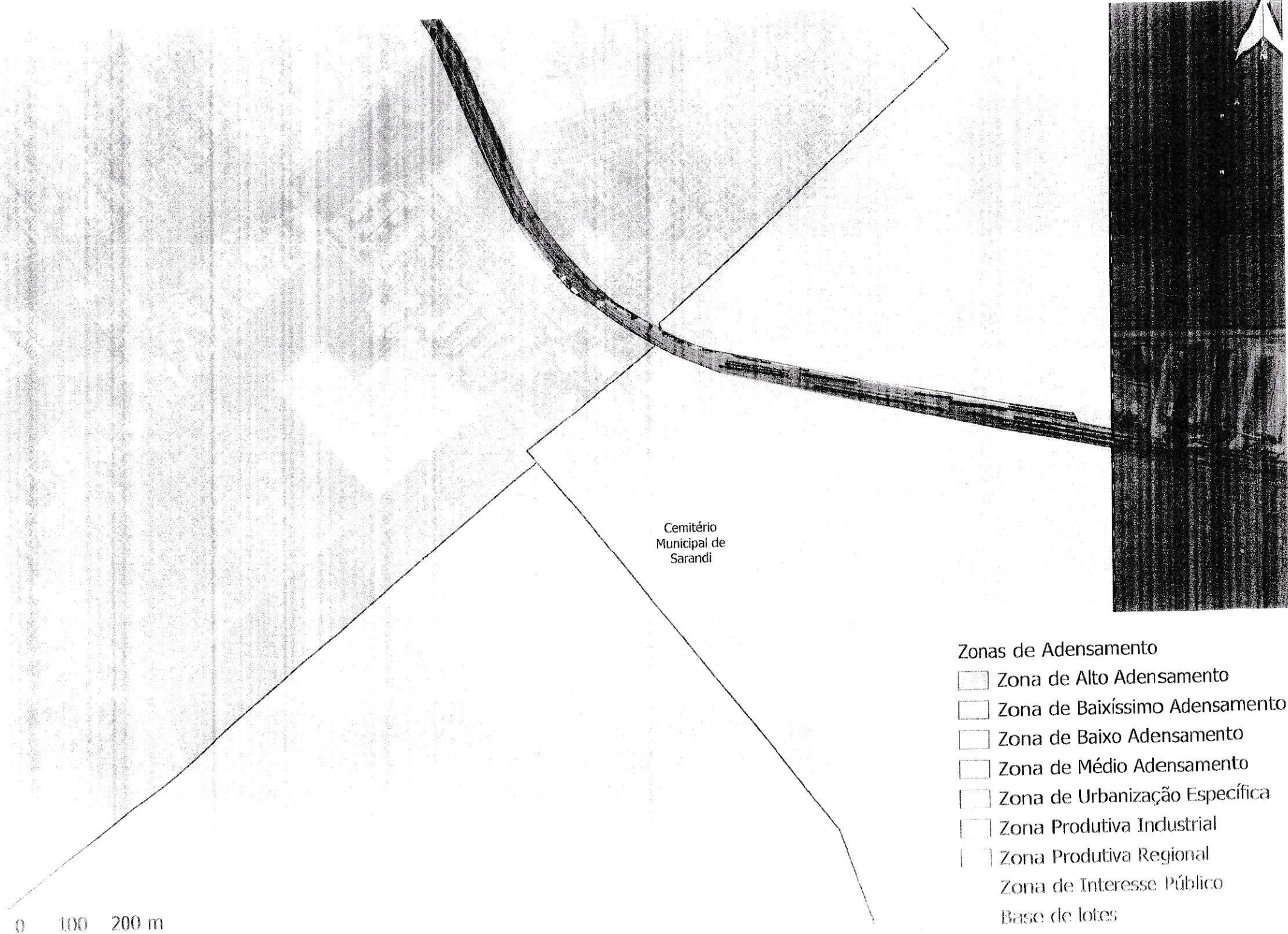
SARANDI
CONSTRUINDO UMA NOVA HISTÓRIA

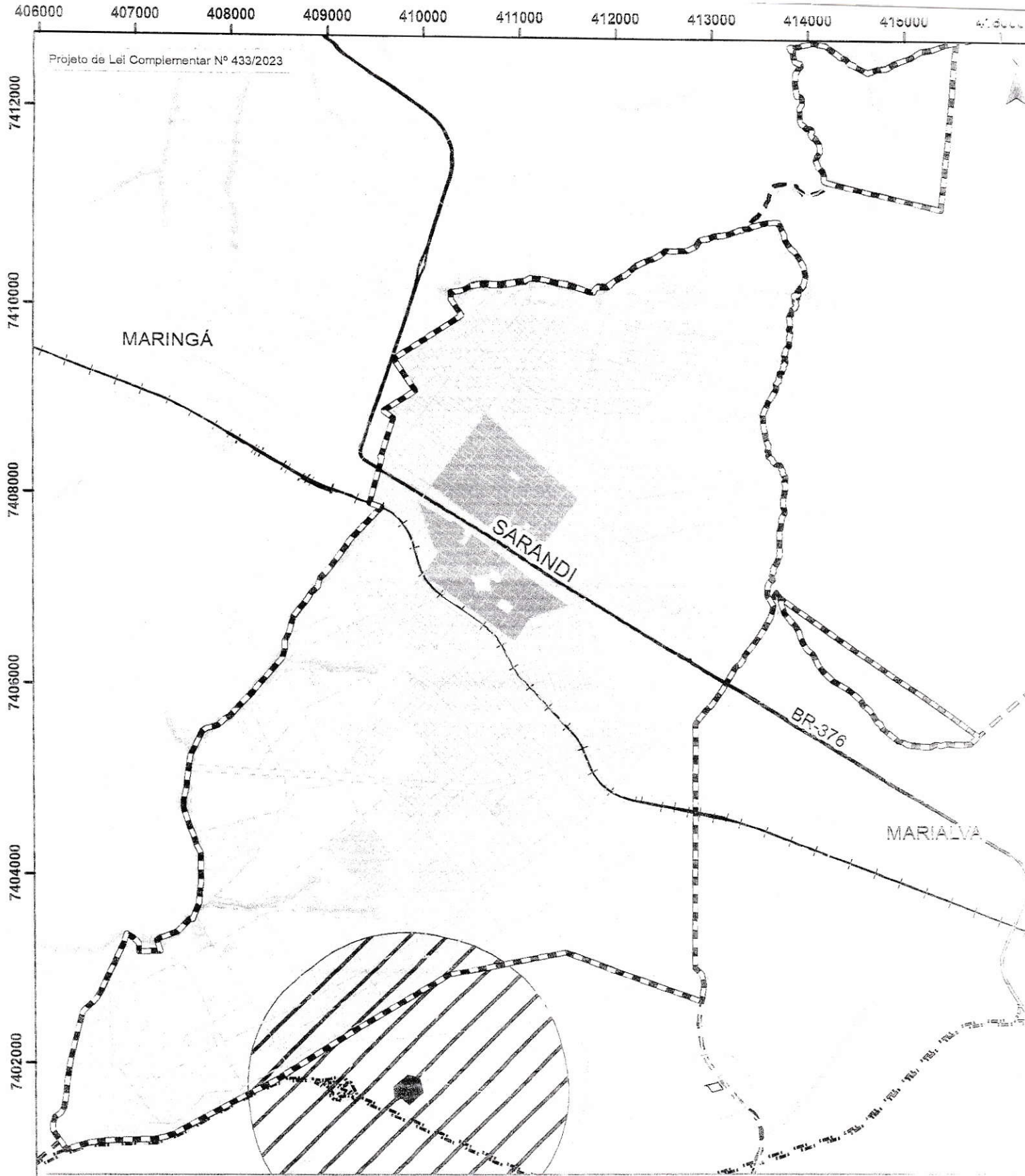
PREFEITURA DO MUNICÍPIO DE SARANDI

 /prefeiturasarandi





















 /prefsarandi

 /prefeiturasarandi





Zonas de Adensamento em Sarandi

	Zona de Alto Adensamento		Zona de Interesse Público		Aterro
	Zona de Médio Adensamento		Macrozona Urbana Ambiental		Rodovia
	Zona de Baixo Adensamento		Perímetro Urbano		Ferrovia
	Zona de Baixíssimo Adensamento		Sistema viário		Área de Tiro
	Zona Produtiva Industrial		Sistema Viário Proposto		Limite Municipal
	Zona Produtiva Regional		Contorno Sul projetado		Hidrografia
	Zona de Urbanização Específica		Área de Influência do Aterro		

Sist. de Coord. SIRGAS 2000 UTM Zone 22S
 0 0.5 1 2