



# **DESTINA-SE AO ARQUIVO GERAL PROJETO DE LEI COMPLEMENTAR Nº 283/2009.**

MENSAGEM: Nº 097 DE 2009.

LIDO EM: 07/12/2009.

TOTAL DE PÁGINAS: 143.

ASSUNTO:- Institui a Planta Genérica de Valores do Município de Sarandi, regula a forma de apuração do valor venal de imóveis para efeito de lançamento de Impostos sobre a Propriedade Predial e Territorial Urbana, e dá outras providências.

**AUTOR: PODER EXECUTIVO MUNICIPAL.**

**ARQUIVADO EM 26/07/2010**

Arquivado em 26/07/2010.

---

**CILAS SOUZA MORAIS**  
**Presidente 2009/2010**

**Ofício de Encaminhamento no dia 26/07/2010 sob o nº 470/2010/DAB.**

PREFEITURA DO MUNICÍPIO  
DE SARANDI

PROJETO DE LEI  
COMPLEMENTAR

PLANTA GÊNÉRICA  
DE VALORES

21 de dezembro 2009





## PREFEITURA DO MUNICÍPIO DE SARANDI

Rua José Emiliano de Gusmão, 565 – Cx. Postal 71 – CEP. 87111-230

Fone/Fax: (44) 3264-2777 / 3264-8600 - Site: [www.sarandi.pr.gov.br](http://www.sarandi.pr.gov.br)

SARANDI - PARANÁ

Ofício nº 633/2009

Sarandi, 04 de dezembro de 2009

Senhor Presidente

Com o presente encaminhamos à apreciação e deliberação dessa Edilidade, a Mensagem nº 097/2009, desta data, juntamente com seu respectivo Projeto de Lei, dispondo sobre a Planta Genérica de Valores dos terrenos, dos preços básicos de construção e parâmetros para cálculo do Imposto Predial e Territorial Urbano, visando o lançamento deste tributo para o exercício de 2010.

Ao ensejo, aproveitamos para reafirmar as nossas considerações.

Atenciosamente

  
MILTON APARECIDO MARTINI  
Prefeito Municipal

EXPEDIENTE - RECEBIDO

RM 07 DEZ 2009

Exmo. Sr.

CILAS SOUZA MORAIS

DD. Presidente da Câmara Municipal

SARANDI-Pr.





## PREFEITURA DO MUNICÍPIO DE SARANDI

Rua José Emiliano de Gusmão, 565 – Cx. Postal 71 – CEP. 87111-230

Fone/Fax: (44) 3264-2777 / 3264-8600 - Site: [www.sarandi.pr.gov.br](http://www.sarandi.pr.gov.br)

SARANDI - PARANÁ

MENSAGEM nº 097/2009

Sarandi, 04 de dezembro de 2009.

Senhor Presidente,

Temos a honra de encaminhar para apreciação dessa Egrégia Câmara, o incluso Projeto de Lei Complementar que trata da Planta Genérica de Valores dos terrenos, dos preços básicos de construção e parâmetros para cálculo do Imposto Predial e Territorial Urbano, visando o lançamento deste tributo para o exercício de 2010.

Dentre as receitas próprias, a principal fonte do Município de Sarandi é o Imposto Predial e Territorial Urbano.

Contudo, esse valor comumente não é considerado isoladamente, pois quando se refere às receitas imobiliárias do Município, agrega-se àquele valor os lançamentos decorrentes das taxas de serviços urbanos, lançados juntamente com o imposto, anualmente.

Dessa forma, as receitas imobiliárias do Município, são constituídas pelo Imposto Predial e Territorial Urbano e pelas Taxas Agregadas.

Segundo a lei vigente, os cálculos do Imposto Predial e Territorial Urbano obedecem a duas alíquotas básicas, a serem aplicadas sobre o valor venal.

Para a proposição desta nova Planta Genérica de Valores, o executivo municipal nomeou através da Portaria nº 382/2009, uma comissão de avaliação, com o objetivo específico para fixar valores do metro quadrado dos terrenos e das edificações do município.

A fixação do valor venal do imóvel, a partir desta Lei, terá como princípio a Planta Genérica de Valores, ou seja, o estudo detalhado da Planta do Município, separando-se por áreas homogêneas de valor do metro quadrado de terreno, em cada face de Quadra dos logradouros públicos, segundo os dados obtidos em coletas de amostras dos negócios em andamento ou efetivamente realizados durante o período de realização deste trabalho pela Comissão de Avaliação.

No caso dos imóveis com edificações, agrega-se ao valor da terra nua o valor da construção, obtido pela multiplicação da metragem da construção pelo valor do preço básico de metro quadrado construído, aplicando-se por último uma tabela de parâmetros, de acordo com o padrão e características da edificação.





## PREFEITURA DO MUNICÍPIO DE SARANDI

Rua José Emiliano de Gusmão, 565 – Cx. Postal 71 – CEP. 87111-230

Fone/Fax: (44) 3264-2777 / 3264-8600 - Site: [www.sarandi.pr.gov.br](http://www.sarandi.pr.gov.br)

SARANDI - PARANÁ

Em Sarandi, nunca o IPTU teve seu lançamento com base em uma Planta Genérica de Valores que representasse a realidade do tecido urbano do município e ao mesmo tempo promovesse a justiça tributária, tributando os imóveis de acordo com suas características e padrão.

Mais, ainda, por qualquer ângulo que se observe, as distorções do imposto devem ser sanadas, uma vez que a justiça fiscal se impõe e não se pode admitir cobrar diferentemente os contribuintes que se encontrarem em situação idêntica, ou seja, se a base de cálculo do imposto é o seu valor venal, todos devem ser reavaliados para que, à luz da realidade imobiliária local, imóvel com características semelhantes e valores iguais paguem o mesmo imposto.

Isto somente é possível através da concepção e atualização da Planta Genérica de Valores.

Assim, após exaustivos cálculos, sempre visando manter incólumes as receitas do Município, para propiciar a manutenção de seus serviços e obrigações com a comunidade, sem, contudo, onerar ainda mais a sociedade com aumentos de tributos, propomos as medidas constantes do projeto em anexo, para que em princípio, estabeleçamos uma justiça fiscal.

Diante de todo o exposto, esperamos tenha a matéria a melhor das acolhidas por Vossa Excelência e por vossos pares, para que, uma vez aprovada, possamos sancioná-la e transformá-la em Lei.

Atenciosamente,

  
Prefeito do Município

EXPEDIENTE : RECORRIDO

RE

07 DEZ 2009

Exmo. Sr.

ÇILAS SOUZA MORAIS

DD. Presidente da Câmara Municipal  
SARANDI-PR.





## PREFEITURA DO MUNICÍPIO DE SARANDI

Rua José Emiliano de Gusmão, 565 – Cx. Postal 71 – CEP. 87111-230

Fone/Fax: (44) 3264-2777 / 3264-8600 - Site: [www.sarandi.pr.gov.br](http://www.sarandi.pr.gov.br)

SARANDI - PARANÁ

283 / 09

### PROJETO DE LEI COMPLEMENTAR N.º \_ / 2009

**SÚMULA:** Institui a Planta Genérica de Valores do Município de Sarandi; regula a forma de apuração do valor venal de imóveis para efeito de lançamento dos Impostos sobre a Propriedade Predial e Territorial Urbana; e dá outras providências.

A Câmara Municipal de Sarandi, Estado do Paraná, aprovou e eu, MILTON APARECIDO MARTINI, Prefeito Municipal, sanciono a seguinte Lei Complementar:

**Art. 1º** Fica aprovada a Planta Genérica de Valores do Município de Sarandi, para fins de lançamento do Imposto sobre a Propriedade Predial e Territorial Urbana de acordo com o **Anexo I** - Relatório de Faces de Quadras e Plantas anexas, no exercício de 2010 que, devidamente rubricadas, fazem parte integrante desta Lei.

**Parágrafo único.** Para efeito de lançamento dos Impostos sobre a Propriedade Predial e Territorial Urbana para o exercício de 2010, considerar-se-á ocorrido o seu fato gerador no dia primeiro de janeiro desse ano.

**Art. 2º** O valor venal dos imóveis urbanos será obtido pela soma dos valores venais do terreno e da construção, se houver, de conformidade com as normas, regras e métodos ora fixados e com as Tabelas de Avaliação Imobiliária em anexo que, também devidamente rubricadas, fazem parte integrante desta Lei.

**Art. 3º** O valor venal do imóvel não construído corresponderá ao resultado da multiplicação de sua área, pelo valor unitário do metro quadrado constante do código de Face de Quadra por logradouros da Planta Genérica de Valores referida no Artigo 1º, aplicados, simultaneamente, quando for o caso, os fatores de correção previstos nas Tabelas I a IV, em anexo.

**Art. 4º** O valor unitário do metro quadrado de terreno referido no Artigo 3º é:

- I. O da Face de Quadra do logradouro de localização do imóvel;





## PREFEITURA DO MUNICÍPIO DE SARANDI

Rua José Emiliano de Gusmão, 565 – Cx. Postal 71 – CEP. 87111-230

Fone/Fax: (44) 3264-2777 / 3264-8600 - Site: [www.sarandi.pr.gov.br](http://www.sarandi.pr.gov.br)

SARANDI - PARANÁ

- II. O da Face de Quadra do logradouro relativo à sua frente efetiva ou, havendo mais de uma, à que conduza ao melhor aproveitamento do lote no caso de imóvel construído em terreno de uma ou mais esquinas e em terreno de duas ou mais frentes;
- III. O da Face de Quadra do logradouro relativo à frente indicada no título de propriedade ou, na falta deste, a do logradouro de maior valor, no caso de imóvel não construído com as características mencionadas no Inciso precedente:
- IV. O da Face de Quadra do logradouro que lhe dá acesso, no caso de terreno interno, ou o do logradouro ao qual tenha sido atribuído o maior valor, em havendo mais de um logradouro de acesso;
- V. O da Face de Quadra do logradouro correspondente à servidão de passagem, no caso de terreno encravado.
- VI. O da Face de Quadra do logradouro relativo à frente indicada no título de propriedade ou, na falta deste, a do logradouro de acesso, no caso de glebas brutas, bem como as áreas com superfícies superiores a 3.000 (três mil) metros quadrados, construídas ou não.

**Parágrafo único.** As Faces de Quadras dos logradouros ou trechos de logradouros que não constarem das plantas anexas à Planta Genérica de Valores, terá seus valores unitários de metro quadrado de terreno fixado pelo competente Departamento da Fazenda Municipal, e submetidos à apreciação da Comissão de Avaliação de Imóveis, nomeada para o fim específico de analisar os recursos dos contribuintes.

**Art. 5º** Os lotes com frente para ruas ou passagens particulares terão suas áreas acrescidas de partes ideais destas ruas ou passagens, proporcionalmente às áreas de cada lote.

**Art. 6º** Para os efeitos do disposto nesta Lei considera-se:

- I. Terrenos de esquina os lotes em que o prolongamento de seus alinhamentos, quando retos, ou das respectivas tangentes, quando curvos, determina ângulo interno inferior a 135º (cento e trinta e cinco graus) ou superior a 45º (quarenta e cinco graus);
- II. Terrenos encravados ou de fundos aqueles que situados no interior da quadra, se comunicam com a via pública por um ou mais corredores de acesso com largura igual ou inferior a 4,00 (quatro) metros.





## PREFEITURA DO MUNICÍPIO DE SARANDI

Rua José Emiliano de Gusmão, 565 – Cx. Postal 71 – CEP. 87111-230

Fone/Fax: (44) 3264-2777 / 3264-8600 - Site: [www.sarandi.pr.gov.br](http://www.sarandi.pr.gov.br)

SARANDI - PARANÁ

- III. Terrenos internos aqueles que situados em condomínios, ou locais assemelhados, de propriedade de particulares.
- IV. Glebas brutas aquelas áreas com superfícies superiores a 3.000 (três mil) metros quadrados, construídas ou não dentro do perímetro urbano ou de expansão urbana.

**Art. 7º** No cálculo do valor dos terrenos serão aplicados também os seguintes fatores de correção:

**Art. 8º** A influência do **Fator Localização – FL** do terreno na quadra com relação ao logradouro, no cálculo do valor venal dos terrenos se fará através da aplicação dos fatores de correção constantes da **Tabela I**.

**Art. 9º** A influência do **Fator Topografia - FT** no cálculo do valor venal dos terrenos se fará através da aplicação dos fatores de correção constantes da **Tabela II**.

**Art. 10.** A influência do **Fator Pedologia - FP** no cálculo do valor venal dos terrenos se fará através da aplicação dos fatores de correção constantes da **Tabela III**.

**Art. 11.** A influência do **Fator Gleba - FG** no cálculo do valor venal dos terrenos se fará através da aplicação dos fatores de correção constantes da **Tabela IV**.

**Art. 12.** No cálculo do valor venal de terrenos nos quais tenham sido edificados prédios compostos de unidades autônomas, além dos fatores de correção, aplicáveis em conformidade com as circunstâncias, utilizar-se-á ainda, como fator, a fração ideal com que cada um dos condôminos participa na propriedade condominial.

**Art. 13.** No caso de terrenos que, por suas peculiaridades, não se enquadram nas normas de avaliação determinadas por esta Lei, poderão ser feitas avaliações especiais por Órgãos da Secretaria de Fazenda, as quais serão submetidas à apreciação da Comissão de Avaliação.

**Art. 14.** O Valor Venal Predial será obtido através do produto de suas áreas construídas totais pelos Valores Unitários de Metro Quadrado correspondente ao Tipo de Construção, constantes da **Tabela V**, em anexo.

**Art. 15.** Ao valor venal obtido no Artigo 14º serão aplicados os seguintes fatores de correção previstos nas **tabelas de VI a X**, em anexo:





## PREFEITURA DO MUNICÍPIO DE SARANDI

Rua José Emiliano de Gusmão, 565 – Cx. Postal 71 – CEP. 87111-230

Fone/Fax: (44) 3264-2777 / 3264-8600 - Site: [www.sarandi.pr.gov.br](http://www.sarandi.pr.gov.br)

SARANDI - PARANÁ

- I. **Fator Conservação da Edificação (FCE):** o Fator Conservação da Edificação consiste na variação de 0,75 (zero vírgula setenta e cinco) a 1,00 (um) e será aplicado à edificação, de acordo com seu estado de conservação, conforme **Tabela VI**;
- II. **Fator de Posição da Edificação (FPE):** o Fator Posição da Edificação consiste na variação de 0,80 (zero vírgula oitenta) a 1,00 (um) e será aplicado à edificação se Isolada ou Conjugada ou Germinada, conforme **Tabela VII**;
- III. **Fator Situação da Edificação (FSE):** o Fator Situação da Edificação consiste na variação de 0,70 (zero vírgula setenta) a 1,00 (um) e será aplicado à edificação se de frente ou de fundos, conforme **Tabela VIII**;
- IV. **Fator Alinhamento da Edificação (FA):** o Fator Alinhamento da Edificação consiste na variação de 0,90 (zero vírgula noventa) a 1,00 (um) e será aplicado à edificação se Alinhada ou recuada, conforme **Tabela IX**;
- V. **Categoria da Edificação (CE):** A categoria da edificação será determinada pelo somatório dos pontos, de 0 (zero) a 100 (cem), obtidos em razão das condições da construção, cujas características e pontos equivalentes são expressos nos Parâmetros da **Tabela X**.

**Art. 16.** A área construída total será obtida através da medição dos contornos externos das paredes ou pilares, computando-se as superfícies das sacadas, cobertas ou descobertas, de cada pavimento.

**Parágrafo único.** No caso de piscinas e quadras descobertas, as áreas construídas serão obtidas através de medições dos contornos internos de suas projeções.

**Art. 17.** No cômputo da área construída em prédios cuja propriedade seja condominial acrescentar-se-á, à área privativa de cada unidade, aquela que lhe é imputável das áreas comuns em função da cota-parte a ele pertencente.

**Art. 18.** Os imóveis construídos, que abriguem mais de uma unidade, terão por valor venal o resultado do produto das áreas construídas dessas unidades pelos valores unitários de metro quadrado dos respectivos tipos das construções com a aplicação dos fatores de correção, obtendo um único lançamento com a soma dos dois valores.

**Art. 19.** Os valores de metro quadrado de terreno e de metro quadrado de construção são expressos em reais.





## PREFEITURA DO MUNICÍPIO DE SARANDI

Rua José Emiliano de Gusmão, 565 – Cx. Postal 71 – CEP. 87111-230

Fone/Fax: (44) 3264-2777 / 3264-8600 - Site: [www.sarandi.pr.gov.br](http://www.sarandi.pr.gov.br)

SARANDI - PARANÁ

**Art. 20.** Os valores venais serão calculados utilizando as fórmulas e as definições a seguir para:

**Valor Venal Territorial:  $VVT = ATT \times VVM^2FQ \times FL \times FT \times FP \times FG$**

Onde:

**VVT** = Valor Venal Territorial;  
**ATT** = Área Total do Terreno em metros quadrados;  
**VVM<sup>2</sup>FQ** = Valor venal por metro quadrado definido na Face da quadra;  
**FL** = Fator Localização do lote em relação a quadra;  
**FT** = Fator Topografia do terreno;  
**FP** = Fator Pedologia;  
**FG** = Fator Gleba

**Valor Venal Predial:  $VVP = ATC \times VVM^2TC \times FCE \times FPE \times FSE \times FAE \times (CE/100)$**

Onde:

**VVP** = Valor Venal Predial;  
**ATC** = Área Total da Construção em metros quadrados;  
**VVM<sup>2</sup>TC** = Valor venal por metro quadrado definido por Tipo de Construção;  
**FCE** = Fator Conservação aparente da Edificação;  
**FPE** = Fator de Posição da Edificação;  
**FSE** = Fator Situação da Edificação;  
**FAE** = Fator Alinhamento da Edificação  
**CE** = Categoria da Construção em pontos divididos por 100;

**Valor Venal do Imóvel:  $VVI = VVT + VVP$**

Onde:

**VVI** = Valor Venal do Imóvel;  
**VVT** = Valor Venal Territorial  
**VVP** = Valor Venal Predial;

**Art. 21.** Para efeito de lançamento do Imposto sobre a Propriedade Predial e Territorial Urbana para o ano de 2010 será utilizado como base de cálculo o valor correspondente a **45% (quarenta e cinco por cento)** do valor venal apurado na forma prevista nesta Lei.

**Parágrafo único.** Fica o Executivo autorizado, para os anos seguintes, a fixar por Decreto o porcentual que servirá de base para cálculo do Imposto Predial e Territorial Urbano, tendo como base o valor venal apurado na forma prevista nesta Lei.





## PREFEITURA DO MUNICÍPIO DE SARANDI

Rua José Emiliano de Gusmão, 565 – Cx. Postal 71 – CEP. 87111-230

Fone/Fax: (44) 3264-2777 / 3264-8600 - Site: [www.sarandi.pr.gov.br](http://www.sarandi.pr.gov.br)

SARANDI - PARANÁ

**Art. 22.** Fica reduzida de 1,5% (um e meio por cento) para 1% (um por cento) a alíquota do Imposto Predial Urbano incidente sobre os imóveis edificados, prevista na Tabela II, da Lei Complementar 70/2001- Código Tributário do Município.


**Art. 23.** A Secretaria de Fazenda poderá baixar instruções eventualmente necessárias à execução da presente Lei.

**Art. 24.** Nos casos em que os custos operacionais de lançamento superarem a receita a ser arrecadada, fica o Poder Executivo autorizado a não efetuar o respectivo lançamento.

**Art. 25.** Esta Lei entra em vigor na data da sua publicação e terá eficácia a partir de 01 de Janeiro de 2010, revogadas as disposições em contrário.

PAÇO MUNICIPAL, 04 de dezembro de 2009

  
MILTON APARECIDO MARTINI  
Prefeito Municipal

  
CARLOS ROBERTO FALASCHI  
Secretário Municipal de Fazenda





## PREFEITURA DO MUNICÍPIO DE SARANDI

Rua José Emiliano de Gusmão, 565 – Cx. Postal 71 – CEP. 87111-230

Fone/Fax: (44) 3264-2777 / 3264-8600 - Site: [www.sarandi.pr.gov.br](http://www.sarandi.pr.gov.br)

SARANDI - PARANÁ

TABELA I	
Fator de Localização do Terreno – FL	
LOCALIZAÇÃO DO TERRENO NA QUADRA	COEFICIENTE
Uma frente	1,00
Esquina - mais de uma frente	1,10
Internos - condomínios fechado	0,90
Encravado ou de Fundos	0,80

TABELA II	
Fator Topografia - FT	
TOPOGRAFIA DO TERRENO	COEFICIENTE
Plano	1,00
Aclive mais de 10 %	0,90
Declive mais de 10 %	0,80
Irregular	0,70

TABELA III	
Fator Pedologia - FP	
PEDOLOGIA DO TERRENO	COEFICIENTE
Firme / Normal	1,00
Inundável	0,80
Alagado	0,70
Combinação dos demais	0,60

TABELA IV	
Fator Gleba - FG	
ÁREA DO TERRENO	COEFICIENTE
Até 3.000,00 m <sup>2</sup>	1,00
No que exceder de 3.000,00 m <sup>2</sup> até 7.000,00 m <sup>2</sup>	0,70
No que exceder de 7.000,00 m <sup>2</sup>	0,50





## PREFEITURA DO MUNICÍPIO DE SARANDI

Rua José Emiliano de Gusmão, 565 – Cx. Postal 71 – CEP. 87111-230

Fone/Fax: (44) 3264-2777 / 3264-8600 - Site: [www.sarandi.pr.gov.br](http://www.sarandi.pr.gov.br)

SARANDI - PARANÁ

TABELA V		
Tipo de Construção		
TIPO DE CONSTRUÇÃO	% DO SINAPI	VALOR DO M <sup>2</sup>
Casa	60%	428,53
Apartamento	80%	571,37
Loja	45%	321,39
Galpão	35%	249,97
Telheiro	10%	71,42
Indústria	40%	285,68
Especial	100%	714,21
Construção Precária	15%	107,13

Valor Base de R\$ 714,21 por m<sup>2</sup> da construção segundo a tabela SINAPI para o Estado do Paraná em outubro de 2009.

TABELA VI	
Fator de Conservação da Edificação - FCE	
ESTADO DE CONSERVAÇÃO	COEFICIENTE
Novo/ótimo	1,00
Bom	0,95
Regular	0,85
Ruim	0,75

TABELA VII	
Fator de Posição da Edificação - FPE	
SITUAÇÃO DA EDIFICAÇÃO NO TERRENO	COEFICIENTE
Isolada	1,00
Conjugada	0,80
Geminada	0,90





## PREFEITURA DO MUNICÍPIO DE SARANDI

Rua José Emiliano de Gusmão, 565 – Cx. Postal 71 – CEP. 87111-230

Fone/Fax: (44) 3264-2777 / 3264-8600 - Site: [www.sarandi.pr.gov.br](http://www.sarandi.pr.gov.br)

SARANDI - PARANÁ

<b>TABELA VIII</b>	
Fator de Situação da Edificação - FSE	
<b>SITUAÇÃO DA EDIFICAÇÃO</b>	<b>COEFICIENTE</b>
Frente	1,00
Fundos	0,70

<b>TABELA IX</b>	
Fator de Alinhamento da Edificação - FAE	
<b>ALINHAMENTO DA EDIFICAÇÃO</b>	<b>COEFICIENTE</b>
Alinhada	0,90
Recuada	1,00





**TABELA X**  
**FATOR CATEGORIA DAS EDIFICAÇÕES - CE**

CARACTERÍSTICA DA CONSTRUÇÃO E TIPO DE MATERIAL UTILIZADO		TIPO DE CONSTRUÇÃO							
		CASA	APTO	GALPAO	TELHEIRO	INDUSTRA	LOJA	ESPECIAL	CONSTRUÇÃO PRECÁRIA
ESTRUTURA	MADEIRA	10	0	5	5	8	10	0	5
	ALVENARIA	12	9	12	12	12	14	12	8
	METÁLICA	13	14	17	26	17	16	16	12
	CONCRETO	15	16	18	28	18	17	18	15
COBERTURA	CIMENTO AMIANTO	9	10	10	18	8	9	9	5
	PALHA/ZINCO	0	0	0	0	0	0	0	0
	TELHA DE BARRO	12	14	13	20	12	13	13	9
	LAJE	14	15	14	21	14	14	15	12
	ESPECIAL	15	16	15	22	15	15	16	15
VEDAÇÃO	INEXISTENTE	0	0	0	0	0	0	0	0
	TAIPA	2	0	2	0	0	2	2	2
	MADEIRA	10	11	10	0	8	8	8	7
	ALVENARIA	11	12	16	0	10	12	12	9
	CONCRETO	12	13	18	0	14	14	14	12
FORRO	INEXISTENTE	0	0	0	0	0	0	0	0
	CHAPAS	9	9	8	8	10	10	8	6
	MADEIRA	10	10	9	12	11	11	9	8
	LAJE	11	11	10	13	12	12	10	10
	ESTUQUE/GESSO	12	12	11	14	13	13	12	12
REVISTAMENTO EXTERNO	SEM	5	5	5	0	5	5	5	2
	REBOCO/PINTURA	8	8	8	0	8	9	8	6
	CERAMICO	10	10	10	0	10	10	10	7
	MADEIRA	11	11	11	0	11	11	11	9
	ESPECIAL	12	12	12	0	12	12	12	12
INSTALAÇÕES SANITÁRIAS	SEM	0	0	0	0	0	0	0	0
	EXTERNA	7	0	4	3	4	4	0	5
	1 INTERNA	9	8	6	6	6	6	7	7
	MAIS DE 1 INTERNA	10	9	7	10	7	7	9	9
	SUITE COMPLETA	12	10	10	10	10	8	10	12
INSTALAÇÕES ELÉTRICAS	SEM	0	0	0	0	0	0	0	0
	APARENTE	7	7	6	6	6	6	3	7
	EMBTIDA	9	8	8	8	8	8	5	9
PISO	TERRA BATIDA	5	0	3	5	3	0	0	3
	CIMENTADO	8	7	4	10	6	9	7	6
	MATERIAL PLASTICO	9	9	5	12	7	10	9	7
	TACO	10	10	6	14	8	11	11	9
	CERAMICO	12	12	6	14	8	11	11	9
	MADEIRA/CARPET	12	12	7	16	9	12	12	12
	ESPECIAL	13	13	8	18	10	13	13	13





## PREFEITURA DO MUNICÍPIO DE SARANDI

Rua José Emiliano de Gusmão, 565 – Cx. Postal 71 – CEP. 87111-230

Fone/Fax: (44) 3264-2777 / 3264-8600 - Site: [www.sarandi.pr.gov.br](http://www.sarandi.pr.gov.br)

SARANDI - PARANÁ

### ANEXO 1 – RELATÓRIO DE FACE DE QUADRA E VALOR UNITÁRIO BÁSICO DE TERRENO POR M<sup>2</sup>

ESTA TABELA INDICA OS VALORES POR M<sup>2</sup> DE TERRENO, DE ACORDO COM OS ASPECTOS VALORIZANTES DOS EQUIPAMENTOS E SERVIÇOS URBANOS EXISTENTES EM CADA FACE DE QUADRA.

Distrito	Setor	Quadra	Logradouro da Face da Quadra	VALOR POR M <sup>2</sup> EM (R\$)
01	01	001	RUA GUIAPO	80,00
01	01	001	RUA JOSE EMILIANO DE GUSMAO	140,00
01	01	001	RUA JOSE MUNHOZ	80,00
01	01	001	RUA TAI	80,00
01	01	002	RUA JAÇANA	80,00
01	01	002	RUA JOSE EMILIANO DE GUSMAO	140,00
01	01	002	RUA JOSE MUNHOZ	80,00
01	01	002	RUA TAI	80,00
01	01	003	AV MARINGA	160,00
01	01	003	RUA JAÇANA	80,00
01	01	003	RUA JOSE MUNHOZ	100,00
01	01	004	AV MARINGA	160,00
01	01	004	RUA JOSE EMILIANO DE GUSMAO	180,00
01	01	004	RUA JOSE MUNHOZ	78,00
01	01	004	RUA SALVADOR JORDANO	90,00
01	01	005	RUA AUGUSTO BIRCHES TERRAO	80,00
01	01	005	RUA JOSE EMILIANO DE GUSMAO	80,00
01	01	005	RUA JOSE MUNHOZ	80,00
01	01	005	RUA SALVADOR JORDANO	90,00
01	01	006	RUA AUGUSTO BIRCHES TERRAO	80,00
01	01	006	RUA EMILIO ANGELO PANASSOL	75,00
01	01	006	RUA JOSE EMILIANO DE GUSMAO	75,00
01	01	006	RUA JOSE MUNHOZ	75,00
01	01	007	RUA EMILIO ANGELO PANASSOL	75,00
01	01	008	AV LONDRINA	80,00
01	01	008	RUA AUGUSTO BIRCHES TERRAO	80,00
01	01	008	RUA EMILIO ANGELO PANASSOL	75,00
01	01	008	RUA JOSE EMILIANO DE GUSMAO	75,00
01	01	009	AV LONDRINA	80,00
01	01	009	RUA AUGUSTO BIRCHES TERRAO	80,00





## PREFEITURA DO MUNICÍPIO DE SARANDI

Rua José Emiliano de Gusmão, 565 – Cx. Postal 71 – CEP. 87111-230

Fone/Fax: (44) 3264-2777 / 3264-8600 - Site: [www.sarandi.pr.gov.br](http://www.sarandi.pr.gov.br)

SARANDI - PARANÁ

01	01	009	RUA JOSE EMILIANO DE GUSMAO	80,00
01	01	009	RUA SALVADOR JORDANO	120,00
01	01	010	PRA PRAÇA IPIRANGA	200,00
01	01	010	RUA JOSE EMILIANO DE GUSMAO	180,00
01	01	010	RUA SALVADOR JORDANO	120,00
01	01	011	PRA PRAÇA IPIRANGA	200,00
01	01	012	PRA PRAÇA IPIRANGA	200,00
01	01	012	RUA JAÇANA	180,00
01	01	012	RUA JOSE EMILIANO DE GUSMAO	180,00
01	01	013	RUA JOSE EMILIANO DE GUSMAO	680,00
01	01	014	AV LONDRINA	680,00
01	01	014	RUA GUIAPO	180,00
01	01	014	RUA JOSE EMILIANO DE GUSMAO	140,00
01	01	014	RUA TAI	180,00
01	01	015	AV ANTONIO VOLPATO	200,00
01	01	015	AV LONDRINA	680,00
01	01	015	RUA GUIAPO	180,00
01	01	015	RUA JOSE EMILIANO DE GUSMAO	130,00
01	01	015	TRA TRAVESSA JOAO DE SA	120,00
01	01	016	AV ANTONIO VOLPATO	260,00
01	01	016	AV LONDRINA	300,00
01	01	017	AV LONDRINA	680,00
01	01	017	RUA GUIAPO	180,00
01	01	017	RUA PEDRO GALINDO GARCIA	180,00
01	01	017	RUA SANTA IZABEL	180,00
01	01	018	AV LONDRINA	680,00
01	01	018	RUA GUIAPO	180,00
01	01	018	RUA PEDRO GALINDO GARCIA	180,00
01	01	018	RUA TAI	180,00
01	01	019	AV LONDRINA	680,00
01	01	019	RUA JAÇANA	180,00
01	01	019	RUA TAI	180,00
01	01	020	PRA PRAÇA IPIRANGA	200,00
01	01	020	RUA JAÇANA	180,00
01	01	021	PRA PRAÇA IPIRANGA	200,00
01	01	021	RUA PEDRO GALINDO GARCIA	120,00
01	01	021	RUA SALVADOR JORDANO	120,00
01	01	022	AV LONDRINA	80,00
01	01	022	RUA AUGUSTO BIRCHES TERRAO	80,00
01	01	022	RUA PEDRO GALINDO GARCIA	90,00
01	01	022	RUA SALVADOR JORDANO	120,00





## PREFEITURA DO MUNICÍPIO DE SARANDI

Rua José Emiliano de Gusmão, 565 – Cx. Postal 71 – CEP. 87111-230

Fone/Fax: (44) 3264-2777 / 3264-8600 - Site: [www.sarandi.pr.gov.br](http://www.sarandi.pr.gov.br)

SARANDI - PARANÁ

01	01	023	AV LONDRINA	80,00
01	01	023	RUA AUGUSTO BIRCHES TERRAO	80,00
01	01	023	RUA EMILIO ANGELO PANASSOL	75,00
01	01	023	RUA PEDRO GALINDO GARCIA	80,00
01	01	024	RUA ATILIO SALVALAGIO	80,00
01	01	024	RUA AUGUSTO BIRCHES TERRAO	80,00
01	01	024	RUA EMILIO ANGELO PANASSOL	75,00
01	01	024	RUA PEDRO GALINDO GARCIA	80,00
01	01	025	RUA ATILIO SALVALAGIO	80,00
01	01	025	RUA AUGUSTO BIRCHES TERRAO	80,00
01	01	025	RUA PEDRO GALINDO GARCIA	90,00
01	01	025	RUA SALVADOR JORDANO	80,00
01	01	026	AV MARINGA	100,00
01	01	026	RUA ATILIO SALVALAGIO	80,00
01	01	026	RUA PEDRO GALINDO GARCIA	120,00
01	01	026	RUA SALVADOR JORDANO	80,00
01	01	027	AV MARINGA	100,00
01	01	027	RUA ATILIO SALVALAGIO	80,00
01	01	027	RUA JAÇANA	80,00
01	01	027	RUA PEDRO GALINDO GARCIA	180,00
01	01	028	RUA ATILIO SALVALAGIO	80,00
01	01	028	RUA JAÇANA	80,00
01	01	028	RUA PEDRO GALINDO GARCIA	180,00
01	01	028	RUA TAI	80,00
01	01	029	RUA ATILIO SALVALAGIO	80,00
01	01	029	RUA GUIAPO	75,00
01	01	029	RUA PEDRO GALINDO GARCIA	180,00
01	01	029	RUA TAI	80,00
01	01	030		70,00
01	01	030	AV ADEMAR BORNIA	180,00
01	01	030	AV ANTONIO VOLPATO	180,00
01	01	030	RUA BELGICA	65,00
01	01	030	RUA FRANCA	65,00
01	01	030	RUA GUIAPO	75,00
01	01	030	RUA INGLATERRA	65,00
01	01	030	RUA ITALIA	65,00
01	01	030	RUA JOSE RAIMUNDO DE MAGALHAES	65,00
01	01	030	RUA PEDRO GALINDO GARCIA	180,00
01	01	030	RUA TAI	65,00
01	01	031	RUA ATILIO SALVALAGIO	80,00
01	01	031	RUA GUIAPO	75,00





## PREFEITURA DO MUNICÍPIO DE SARANDI

Rua José Emiliano de Gusmão, 565 – Cx. Postal 71 – CEP. 87111-230

Fone/Fax: (44) 3264-2777 / 3264-8600 - Site: [www.sarandi.pr.gov.br](http://www.sarandi.pr.gov.br)

SARANDI - PARANÁ

01	01	031	RUA TAI	75,00
01	01	032	RUA JAÇANA	75,00
01	01	032	RUA TAI	75,00
01	01	033	AV MARINGA	85,00
01	01	033	RUA ATILIO SALVALAGIO	80,00
01	01	033	RUA JAÇANA	75,00
01	01	034	AV MARINGA	85,00
01	01	034	RUA ATILIO SALVALAGIO	80,00
01	01	034	RUA JOAQUIM FERLIN	75,00
01	01	034	RUA SALVADOR JORDANO	75,00
01	01	035	RUA ATILIO SALVALAGIO	80,00
01	01	035	RUA AUGUSTO BIRCHES TERRAO	75,00
01	01	035	RUA JOAQUIM FERLIN	75,00
01	01	035	RUA SALVADOR JORDANO	75,00
01	01	036	RUA ATILIO SALVALAGIO	80,00
01	01	036	RUA AUGUSTO BIRCHES TERRAO	75,00
01	01	036	RUA EMILIO ANGELO PANASSOL	65,00
01	01	036	RUA JOAQUIM FERLIN	70,00
01	01	037	RUA ATILIO SALVALAGIO	70,00
01	01	037	RUA EMILIO ANGELO PANASSOL	65,00
01	01	038	RUA AUGUSTO BIRCHES TERRAO	65,00
01	01	038	RUA EMILIO ANGELO PANASSOL	65,00
01	01	038	RUA JOAQUIM FERLIN	70,00
01	01	038	RUA JULIO DVORANEN	65,00
01	01	039	RUA AUGUSTO BIRCHES TERRAO	65,00
01	01	039	RUA JOAQUIM FERLIN	75,00
01	01	039	RUA JULIO DVORANEN	65,00
01	01	039	RUA SALVADOR JORDANO	65,00
01	01	040	AV MARINGA	80,00
01	01	040	RUA JOAQUIM FERLIN	75,00
01	01	040	RUA JULIO DVORANEN	65,00
01	01	040	RUA SALVADOR JORDANO	65,00
01	01	041	AV MARINGA	80,00
01	01	041	RUA JAÇANA	65,00
01	01	041	RUA JOAQUIM FERLIN	75,00
01	01	041	RUA JULIO DVORANEN	65,00
01	01	042	RUA JAÇANA	65,00
01	01	042	RUA JOAQUIM FERLIN	75,00
01	01	042	RUA JULIO DVORANEN	65,00
01	01	042	RUA TAI	65,00
01	01	043	RUA AUGUSTO BIRCHES TERRAO	65,00





## PREFEITURA DO MUNICÍPIO DE SARANDI

Rua José Emiliano de Gusmão, 565 – Cx. Postal 71 – CEP. 87111-230

Fone/Fax: (44) 3264-2777 / 3264-8600 - Site: [www.sarandi.pr.gov.br](http://www.sarandi.pr.gov.br)

SARANDI - PARANÁ

01	01	043	RUA JULIO DVORANEN	65,00
01	01	044	RUA JULIO DVORANEN	65,00
01	01	045	AV MARINGA	80,00
01	01	045	RUA ESPANHA	65,00
01	01	045	RUA INGLATERRA	65,00
01	01	045	RUA JOSE RAIMUNDO DE MAGALHAES	65,00
01	01	045	RUA JULIO DVORANEN	65,00
01	01	046	AV ANTONIO VOLPATO	180,00
01	01	046	RUA FRANCA	65,00
01	01	046	RUA INGLATERRA	65,00
01	01	046	RUA ITALIA	65,00
01	01	047	AV ANTONIO VOLPATO	180,00
01	01	047	RUA PORTUGAL	65,00
01	01	048	AV MARINGA	80,00
01	01	048	RUA INGLATERRA	65,00
01	01	048	RUA ITALIA	65,00
01	01	048	RUA PORTUGAL	65,00
01	01	049	AV MARINGA	80,00
01	01	049	RUA INGLATERRA	65,00
01	01	049	RUA ITALIA	65,00
01	01	049	RUA JOSE RAIMUNDO DE MAGALHAES	65,00
01	01	051	AV ADEMAR BORNIA	200,00
01	01	052	AV ADEMAR BORNIA	260,00
01	01	052	AV LONDRINA	280,00
01	01	052	RUA VEREADOR JOSE FERNANDES	180,00
01	01	053	AV ADEMAR BORNIA	180,00
01	01	053	AV ANTONIO VOLPATO	130,00
01	01	054	AV DOM PEDRO I	180,00
01	01	054	AV SANTOS DUMONT	150,00
01	01	054	RUA PRINCESA IZABEL	130,00
01	01	054	RUA VEREADOR JOSE FERNANDES	130,00
01	01	055	AV DEP. BORSARI NETO	80,00
01	01	055	AV SANTOS DUMONT	150,00
01	01	055	RUA PRINCESA IZABEL	65,00
01	01	055	RUA VEREADOR JOSE FERNANDES	100,00
01	01	056	AV DEP. BORSARI NETO	80,00
01	01	056	AV LONDRINA	280,00
01	01	056	RUA PRINCESA IZABEL	80,00
01	01	056	RUA VEREADOR JOSE FERNANDES	100,00
01	01	057	AV LONDRINA	280,00
01	01	057	AV RUI BARBOSA	80,00





## PREFEITURA DO MUNICÍPIO DE SARANDI

Rua José Emiliano de Gusmão, 565 – Cx. Postal 71 – CEP. 87111-230

Fone/Fax: (44) 3264-2777 / 3264-8600 - Site: [www.sarandi.pr.gov.br](http://www.sarandi.pr.gov.br)

SARANDI - PARANÁ

01	01	057	RUA PRINCESA IZABEL	80,00
01	01	057	RUA VEREADOR JOSE FERNANDES	100,00
01	01	058	AV LONDRINA	280,00
01	01	058	AV RUI BARBOSA	80,00
01	01	058	RUA JOSE BONIFACIO	75,00
01	01	058	RUA PRINCESA IZABEL	80,00
01	01	059	AV DEP. BORSARI NETO	80,00
01	01	059	AV LONDRINA	280,00
01	01	059	RUA JOSE BONIFACIO	75,00
01	01	059	RUA PRINCESA IZABEL	80,00
01	01	060	AV DEP. BORSARI NETO	80,00
01	01	060	AV SANTOS DUMONT	140,00
01	01	060	RUA JOSE BONIFACIO	75,00
01	01	060	RUA PRINCESA IZABEL	65,00
01	01	061	AV DOM PEDRO I	180,00
01	01	061	AV SANTOS DUMONT	140,00
01	01	061	RUA JOSE BONIFACIO	80,00
01	01	061	RUA PRINCESA IZABEL	130,00
01	01	062	AV DOM PEDRO I	160,00
01	01	062	AV SANTOS DUMONT	130,00
01	01	062	RUA DOM JOAO VI	80,00
01	01	062	RUA JOSE BONIFACIO	80,00
01	01	063	AV DEP. BORSARI NETO	80,00
01	01	063	AV SANTOS DUMONT	130,00
01	01	063	RUA DOM JOAO VI	70,00
01	01	063	RUA JOSE BONIFACIO	75,00
01	01	064	AV DEP. BORSARI NETO	80,00
01	01	064	AV LONDRINA	280,00
01	01	064	RUA DOM JOAO VI	70,00
01	01	064	RUA JOSE BONIFACIO	75,00
01	01	065	AV LONDRINA	280,00
01	01	065	AV RUI BARBOSA	80,00
01	01	065	RUA DOM JOAO VI	65,00
01	01	065	RUA JOSE BONIFACIO	75,00
01	01	066	AV LONDRINA	280,00
01	01	066	AV RUI BARBOSA	80,00
01	01	066	RUA DOM JOAO VI	65,00
01	01	066	RUA TIRADENTES	65,00
01	01	067	AV DEP. BORSARI NETO	80,00
01	01	067	AV LONDRINA	280,00
01	01	067	RUA DOM JOAO VI	70,00





## PREFEITURA DO MUNICÍPIO DE SARANDI

Rua José Emiliano de Gusmão, 565 – Cx. Postal 71 – CEP. 87111-230

Fone/Fax: (44) 3264-2777 / 3264-8600 - Site: [www.sarandi.pr.gov.br](http://www.sarandi.pr.gov.br)

SARANDI - PARANÁ

01	01	067	RUA TIRADENTES	65,00
01	01	068	AV DEP. BORSARI NETO	80,00
01	01	068	AV SANTOS DUMONT	130,00
01	01	068	RUA DOM JOAO VI	70,00
01	01	068	RUA TIRADENTES	65,00
01	01	069	AV DOM PEDRO I	150,00
01	01	069	AV SANTOS DUMONT	130,00
01	01	069	RUA DOM JOAO VI	80,00
01	01	069	RUA TIRADENTES	80,00
01	01	070	AV DOM PEDRO I	130,00
01	01	070	AV SANTOS DUMONT	130,00
01	01	070	RUA MARECHAL DEODORO	80,00
01	01	070	RUA TIRADENTES	80,00
01	01	071	AV DEP. BORSARI NETO	80,00
01	01	071	AV SANTOS DUMONT	130,00
01	01	071	RUA MARECHAL DEODORO	65,00
01	01	071	RUA TIRADENTES	65,00
01	01	072	AV DEP. BORSARI NETO	80,00
01	01	072	AV LONDRINA	250,00
01	01	072	RUA MARECHAL DEODORO	65,00
01	01	072	RUA TIRADENTES	65,00
01	01	073	AV LONDRINA	250,00
01	01	073	AV RUI BARBOSA	80,00
01	01	073	RUA MARECHAL DEODORO	65,00
01	01	073	RUA TIRADENTES	65,00
01	01	074	AV LONDRINA	250,00
01	01	074	AV RUI BARBOSA	80,00
01	01	074	RUA CASTRO ALVES	65,00
01	01	074	RUA MARECHAL DEODORO	65,00
01	01	075	AV DEP. BORSARI NETO	70,00
01	01	075	AV LONDRINA	250,00
01	01	075	RUA CASTRO ALVES	65,00
01	01	075	RUA MARECHAL DEODORO	65,00
01	01	076	AV DEP. BORSARI NETO	70,00
01	01	076	AV SANTOS DUMONT	120,00
01	01	076	RUA CASTRO ALVES	65,00
01	01	076	RUA MARECHAL DEODORO	65,00
01	01	077	AV DOM PEDRO I	130,00
01	01	077	AV SANTOS DUMONT	120,00
01	01	077	RUA CASTRO ALVES	80,00
01	01	077	RUA MARECHAL DEODORO	80,00





## PREFEITURA DO MUNICÍPIO DE SARANDI

Rua José Emiliano de Gusmão, 565 – Cx. Postal 71 – CEP. 87111-230

Fone/Fax: (44) 3264-2777 / 3264-8600 - Site: [www.sarandi.pr.gov.br](http://www.sarandi.pr.gov.br)

SARANDI - PARANÁ

01	01	078	AV DOM PEDRO I	130,00
01	01	078	AV SANTOS DUMONT	120,00
01	01	078	RUA CASTRO ALVES	80,00
01	01	078	RUA MACHADO DE ASSIS	75,00
01	01	079	AV DEP. BORSARI NETO	70,00
01	01	079	AV SANTOS DUMONT	120,00
01	01	079	RUA CASTRO ALVES	65,00
01	01	079	RUA MACHADO DE ASSIS	65,00
01	01	080	AV DEP. BORSARI NETO	70,00
01	01	080	AV LONDRINA	180,00
01	01	080	RUA CASTRO ALVES	65,00
01	01	080	RUA MACHADO DE ASSIS	65,00
01	01	081	AV LONDRINA	180,00
01	01	081	AV RUI BARBOSA	80,00
01	01	081	RUA CASTRO ALVES	65,00
01	01	081	RUA MACHADO DE ASSIS	65,00
01	01	082	AV LONDRINA	180,00
01	01	082	AV RUI BARBOSA	80,00
01	01	082	RUA CARLOS GOMES	65,00
01	01	082	RUA MACHADO DE ASSIS	65,00
01	01	083	AV DEP. BORSARI NETO	70,00
01	01	083	AV LONDRINA	180,00
01	01	083	RUA CARLOS GOMES	60,00
01	01	083	RUA MACHADO DE ASSIS	65,00
01	01	084	AV DEP. BORSARI NETO	70,00
01	01	084	AV SANTOS DUMONT	110,00
01	01	084	RUA CARLOS GOMES	60,00
01	01	084	RUA MACHADO DE ASSIS	65,00
01	01	085	AV DOM PEDRO I	120,00
01	01	085	AV SANTOS DUMONT	110,00
01	01	085	RUA CARLOS GOMES	75,00
01	01	085	RUA MACHADO DE ASSIS	75,00
01	01	086	AV DOM PEDRO I	120,00
01	01	086	AV SANTOS DUMONT	110,00
01	01	086	RUA CARLOS GOMES	75,00
01	01	086	RUA PEDRO ALVARES CABRAL	70,00
01	01	087	AV DEP. BORSARI NETO	70,00
01	01	087	AV SANTOS DUMONT	110,00
01	01	087	RUA CARLOS GOMES	60,00
01	01	087	RUA PEDRO ALVARES CABRAL	60,00
01	01	088	AV DEP. BORSARI NETO	70,00





## PREFEITURA DO MUNICÍPIO DE SARANDI

Rua José Emiliano de Gusmão, 565 – Cx. Postal 71 – CEP. 87111-230

Fone/Fax: (44) 3264-2777 / 3264-8600 - Site: [www.sarandi.pr.gov.br](http://www.sarandi.pr.gov.br)

SARANDI - PARANÁ

01	01	088	AV LONDRINA	150,00
01	01	088	RUA CARLOS GOMES	60,00
01	01	088	RUA PEDRO ALVARES CABRAL	60,00
01	01	089	AV LONDRINA	150,00
01	01	089	AV RUI BARBOSA	80,00
01	01	089	RUA CARLOS GOMES	65,00
01	01	089	RUA PEDRO ALVARES CABRAL	65,00
01	01	090	AV LONDRINA	150,00
01	01	090	AV RUI BARBOSA	80,00
01	01	090	RUA DUQUE DE CAXIAS	65,00
01	01	090	RUA PEDRO ALVARES CABRAL	65,00
01	01	091	AV DEP. BORSARI NETO	70,00
01	01	091	AV LONDRINA	150,00
01	01	091	RUA DUQUE DE CAXIAS	55,00
01	01	091	RUA PEDRO ALVARES CABRAL	60,00
01	01	092	AV DEP. BORSARI NETO	70,00
01	01	092	AV SANTOS DUMONT	100,00
01	01	092	RUA DUQUE DE CAXIAS	55,00
01	01	092	RUA PEDRO ALVARES CABRAL	60,00
01	01	093	AV DOM PEDRO I	100,00
01	01	093	AV SANTOS DUMONT	100,00
01	01	093	RUA DUQUE DE CAXIAS	70,00
01	01	093	RUA PEDRO ALVARES CABRAL	70,00
01	01	094	AV DOM PEDRO I	80,00
01	01	094	AV SANTOS DUMONT	80,00
01	01	094	RUA DUQUE DE CAXIAS	70,00
01	01	094	RUA EUCLIDES DA CUNHA	65,00
01	01	095	AV DEP. BORSARI NETO	65,00
01	01	095	AV SANTOS DUMONT	80,00
01	01	095	RUA DUQUE DE CAXIAS	55,00
01	01	095	RUA EUCLIDES DA CUNHA	55,00
01	01	096	AV DEP. BORSARI NETO	65,00
01	01	096	AV LONDRINA	120,00
01	01	096	RUA DUQUE DE CAXIAS	55,00
01	01	096	RUA EUCLIDES DA CUNHA	55,00
01	01	097	AV LONDRINA	120,00
01	01	097	AV RUI BARBOSA	80,00
01	01	097	RUA DUQUE DE CAXIAS	65,00
01	01	097	RUA EUCLIDES DA CUNHA	65,00
01	01	098	AV LONDRINA	120,00
01	01	098	AV RUI BARBOSA	80,00





## PREFEITURA DO MUNICÍPIO DE SARANDI

Rua José Emiliano de Gusmão, 565 – Cx. Postal 71 – CEP. 87111-230

Fone/Fax: (44) 3264-2777 / 3264-8600 - Site: [www.sarandi.pr.gov.br](http://www.sarandi.pr.gov.br)

SARANDI - PARANÁ

01	01	098	RUA EUCLIDES DA CUNHA	65,00
01	01	098	RUA VAZ CAMINHA	65,00
01	01	099	AV DEP. BORSARI NETO	65,00
01	01	099	AV LONDRINA	120,00
01	01	099	RUA EUCLIDES DA CUNHA	55,00
01	01	099	RUA VAZ CAMINHA	55,00
01	01	100	AV DEP. BORSARI NETO	65,00
01	01	100	AV SANTOS DUMONT	80,00
01	01	100	RUA EUCLIDES DA CUNHA	55,00
01	01	100	RUA VAZ CAMINHA	55,00
01	01	101	AV DOM PEDRO I	80,00
01	01	101	AV SANTOS DUMONT	80,00
01	01	101	RUA EUCLIDES DA CUNHA	65,00
01	01	101	RUA VAZ CAMINHA	65,00
01	01	102	AV DOM PEDRO I	80,00
01	01	102	AV SANTOS DUMONT	80,00
01	01	102	RUA JOSE DE ALENCAR	65,00
01	01	102	RUA VAZ CAMINHA	65,00
01	01	103	AV DEP. BORSARI NETO	65,00
01	01	103	AV SANTOS DUMONT	80,00
01	01	103	RUA JOSE DE ALENCAR	55,00
01	01	103	RUA VAZ CAMINHA	55,00
01	01	104	AV DEP. BORSARI NETO	65,00
01	01	104	AV LONDRINA	120,00
01	01	104	RUA JOSE DE ALENCAR	55,00
01	01	104	RUA VAZ CAMINHA	55,00
01	01	105	AV JOAO MARANGONI	60,00
01	01	105	AV LONDRINA	120,00
01	01	105	AV RUI BARBOSA	80,00
01	01	105	RUA VAZ CAMINHA	65,00
01	01	106	AV DEP. BORSARI NETO	65,00
01	01	106	AV JOAO MARANGONI	65,00
01	01	106	AV LONDRINA	120,00
01	01	106	RUA JOSE DE ALENCAR	55,00
01	01	107	AV DEP. BORSARI NETO	65,00
01	01	107	AV JOAO MARANGONI	55,00
01	01	107	AV SANTOS DUMONT	80,00
01	01	107	RUA JOSE DE ALENCAR	55,00
01	01	108	AV DOM PEDRO I	80,00
01	01	108	AV JOAO MARANGONI	65,00
01	01	108	AV SANTOS DUMONT	80,00





## PREFEITURA DO MUNICÍPIO DE SARANDI

Rua José Emiliano de Gusmão, 565 – Cx. Postal 71 – CEP. 87111-230

Fone/Fax: (44) 3264-2777 / 3264-8600 - Site: [www.sarandi.pr.gov.br](http://www.sarandi.pr.gov.br)

SARANDI - PARANÁ

01	01	108	RUA JOSE DE ALENCAR	65,00
01	01	109	AV ANCHIETA	80,00
01	01	109	AV DOM PEDRO I	80,00
01	01	109	RUA AMERICO BRASILIENSE	65,00
01	01	110	AV ANCHIETA	80,00
01	01	110	AV BRASIL	130,00
01	01	110	AV JOAO MARANGONI	65,00
01	01	110	RUA AMERICO BRASILIENSE	65,00
01	01	111	AV BRASIL	130,00
01	01	111	AV JOAO MARANGONI	65,00
01	01	111	AV RIO DE JANEIRO	240,00
01	01	111	RUA AMERICO BRASILIENSE	65,00
01	01	112	AV BRASIL	130,00
01	01	112	AV RIO DE JANEIRO	240,00
01	01	112	RUA AMERICO BRASILIENSE	65,00
01	01	112	RUA JOSE DE ALENCAR	65,00
01	01	113	AV ANCHIETA	80,00
01	01	113	AV BRASIL	130,00
01	01	113	RUA AMERICO BRASILIENSE	65,00
01	01	113	RUA JOSE DE ALENCAR	65,00
01	01	114	AV ANCHIETA	80,00
01	01	114	AV DOM PEDRO I	80,00
01	01	114	RUA AMERICO BRASILIENSE	65,00
01	01	114	RUA JOSE DE ALENCAR	65,00
01	01	115	AV ANCHIETA	80,00
01	01	115	AV DOM PEDRO I	80,00
01	01	115	RUA JOSE DE ALENCAR	65,00
01	01	115	RUA VAZ CAMINHA	65,00
01	01	116	AV ANCHIETA	80,00
01	01	116	AV BRASIL	130,00
01	01	116	RUA JOSE DE ALENCAR	65,00
01	01	116	RUA VAZ CAMINHA	65,00
01	01	117	AV BRASIL	130,00
01	01	117	AV RIO DE JANEIRO	240,00
01	01	117	RUA JOSE DE ALENCAR	65,00
01	01	117	RUA VAZ CAMINHA	65,00
01	01	118	AV BRASIL	130,00
01	01	118	AV RIO DE JANEIRO	250,00
01	01	118	RUA EUCLIDES DA CUNHA	65,00
01	01	118	RUA VAZ CAMINHA	65,00
01	01	119	AV ANCHIETA	80,00





## PREFEITURA DO MUNICÍPIO DE SARANDI

Rua José Emiliano de Gusmão, 565 – Cx. Postal 71 – CEP. 87111-230

Fone/Fax: (44) 3264-2777 / 3264-8600 - Site: [www.sarandi.pr.gov.br](http://www.sarandi.pr.gov.br)

SARANDI - PARANÁ

01	01	119	AV BRASIL	130,00
01	01	119	RUA EUCLIDES DA CUNHA	65,00
01	01	119	RUA VAZ CAMINHA	65,00
01	01	120	AV ANCHIETA	80,00
01	01	120	AV DOM PEDRO I	80,00
01	01	120	RUA EUCLIDES DA CUNHA	65,00
01	01	120	RUA VAZ CAMINHA	65,00
01	01	121	AV ANCHIETA	80,00
01	01	121	AV DOM PEDRO I	80,00
01	01	121	RUA DUQUE DE CAXIAS	70,00
01	01	121	RUA EUCLIDES DA CUNHA	65,00
01	01	122	AV ANCHIETA	80,00
01	01	122	AV BRASIL	130,00
01	01	122	RUA DUQUE DE CAXIAS	70,00
01	01	122	RUA EUCLIDES DA CUNHA	65,00
01	01	123	AV BRASIL	130,00
01	01	123	AV RIO DE JANEIRO	250,00
01	01	123	RUA DUQUE DE CAXIAS	70,00
01	01	123	RUA EUCLIDES DA CUNHA	65,00
01	01	124	AV BRASIL	130,00
01	01	124	AV RIO DE JANEIRO	260,00
01	01	124	RUA DUQUE DE CAXIAS	70,00
01	01	124	RUA PEDRO ALVARES CABRAL	70,00
01	01	125	AV ANCHIETA	100,00
01	01	125	AV BRASIL	130,00
01	01	125	RUA DUQUE DE CAXIAS	70,00
01	01	125	RUA PEDRO ALVARES CABRAL	70,00
01	01	126	AV ANCHIETA	100,00
01	01	126	AV DOM PEDRO I	100,00
01	01	126	RUA DUQUE DE CAXIAS	70,00
01	01	126	RUA PEDRO ALVARES CABRAL	70,00
01	01	127	AV ANCHIETA	100,00
01	01	127	AV DOM PEDRO I	120,00
01	01	127	RUA CARLOS GOMES	75,00
01	01	127	RUA PEDRO ALVARES CABRAL	70,00
01	01	128	AV ANCHIETA	78,00
01	01	128	AV BRASIL	130,00
01	01	128	RUA CARLOS GOMES	75,00
01	01	128	RUA PEDRO ALVARES CABRAL	70,00
01	01	129	AV RIO DE JANEIRO	260,00
01	01	129	RUA CARLOS GOMES	78,00





## PREFEITURA DO MUNICÍPIO DE SARANDI

Rua José Emiliano de Gusmão, 565 – Cx. Postal 71 – CEP. 87111-230

Fone/Fax: (44) 3264-2777 / 3264-8600 - Site: [www.sarandi.pr.gov.br](http://www.sarandi.pr.gov.br)

SARANDI - PARANÁ

01	01	129	RUA PEDRO ALVARES CABRAL	70,00
01	01	130	AV BRASIL	130,00
01	01	130	AV RIO DE JANEIRO	280,00
01	01	130	RUA CARLOS GOMES	75,00
01	01	130	RUA MACHADO DE ASSIS	75,00
01	01	131	AV ANCHIETA	100,00
01	01	131	AV BRASIL	130,00
01	01	131	RUA CARLOS GOMES	75,00
01	01	131	RUA MACHADO DE ASSIS	75,00
01	01	132	AV ANCHIETA	100,00
01	01	132	AV DOM PEDRO I	120,00
01	01	132	RUA CARLOS GOMES	75,00
01	01	132	RUA MACHADO DE ASSIS	75,00
01	01	133	AV ANCHIETA	110,00
01	01	133	AV DOM PEDRO I	130,00
01	01	133	RUA CASTRO ALVES	80,00
01	01	133	RUA MACHADO DE ASSIS	75,00
01	01	134	AV ANCHIETA	110,00
01	01	134	AV BRASIL	130,00
01	01	134	RUA CASTRO ALVES	80,00
01	01	134	RUA MACHADO DE ASSIS	75,00
01	01	135	AV BRASIL	130,00
01	01	135	AV RIO DE JANEIRO	280,00
01	01	135	RUA CASTRO ALVES	80,00
01	01	135	RUA MACHADO DE ASSIS	75,00
01	01	136	AV BRASIL	130,00
01	01	136	AV RIO DE JANEIRO	280,00
01	01	136	RUA CASTRO ALVES	80,00
01	01	136	RUA MARECHAL DEODORO	80,00
01	01	137	AV ANCHIETA	110,00
01	01	137	AV BRASIL	130,00
01	01	137	RUA CASTRO ALVES	80,00
01	01	137	RUA MARECHAL DEODORO	80,00
01	01	138	AV ANCHIETA	110,00
01	01	138	AV DOM PEDRO I	130,00
01	01	138	RUA CASTRO ALVES	80,00
01	01	138	RUA MARECHAL DEODORO	80,00
01	01	139	AV ANCHIETA	130,00
01	01	139	AV DOM PEDRO I	130,00
01	01	139	RUA MARECHAL DEODORO	80,00
01	01	139	RUA TIRADENTES	80,00





## PREFEITURA DO MUNICÍPIO DE SARANDI

Rua José Emiliano de Gusmão, 565 – Cx. Postal 71 – CEP. 87111-230

Fone/Fax: (44) 3264-2777 / 3264-8600 - Site: [www.sarandi.pr.gov.br](http://www.sarandi.pr.gov.br)

SARANDI - PARANÁ

01	01	140	AV ANCHIETA	130,00
01	01	140	AV BRASIL	130,00
01	01	140	RUA MARECHAL DEODORO	80,00
01	01	140	RUA TIRADENTES	80,00
01	01	141	AV BRASIL	130,00
01	01	141	AV RIO DE JANEIRO	280,00
01	01	141	RUA MARECHAL DEODORO	80,00
01	01	141	RUA TIRADENTES	80,00
01	01	142	AV BRASIL	130,00
01	01	142	AV RIO DE JANEIRO	280,00
01	01	142	RUA DOM JOAO VI	80,00
01	01	142	RUA TIRADENTES	80,00
01	01	143	AV ANCHIETA	130,00
01	01	143	AV BRASIL	130,00
01	01	143	RUA DOM JOAO VI	80,00
01	01	143	RUA TIRADENTES	80,00
01	01	144	AV ANCHIETA	130,00
01	01	144	AV DOM PEDRO I	150,00
01	01	144	RUA DOM JOAO VI	80,00
01	01	144	RUA TIRADENTES	80,00
01	01	145	AV ANCHIETA	130,00
01	01	145	AV DOM PEDRO I	160,00
01	01	145	RUA DOM JOAO VI	80,00
01	01	145	RUA JOSE BONIFACIO	80,00
01	01	146	AV ANCHIETA	130,00
01	01	146	AV BRASIL	130,00
01	01	146	RUA DOM JOAO VI	80,00
01	01	146	RUA JOSE BONIFACIO	80,00
01	01	147	AV BRASIL	130,00
01	01	147	AV RIO DE JANEIRO	280,00
01	01	147	RUA DOM JOAO VI	80,00
01	01	147	RUA JOSE BONIFACIO	80,00
01	01	148	AV BRASIL	130,00
01	01	148	AV RIO DE JANEIRO	280,00
01	01	148	RUA JOSE BONIFACIO	80,00
01	01	148	RUA PRINCESA IZABEL	80,00
01	01	149	AV ANCHIETA	130,00
01	01	149	AV BRASIL	130,00
01	01	149	RUA JOSE BONIFACIO	80,00
01	01	149	RUA PRINCESA IZABEL	80,00
01	01	150	AV ANCHIETA	130,00





## PREFEITURA DO MUNICÍPIO DE SARANDI

Rua José Emiliano de Gusmão, 565 – Cx. Postal 71 – CEP. 87111-230

Fone/Fax: (44) 3264-2777 / 3264-8600 - Site: [www.sarandi.pr.gov.br](http://www.sarandi.pr.gov.br)

SARANDI - PARANÁ

01	01	150	AV DOM PEDRO I	180,00
01	01	150	RUA JOSE BONIFACIO	80,00
01	01	150	RUA PRINCESA IZABEL	90,00
01	01	151	AV ANCHIETA	130,00
01	01	151	AV DOM PEDRO I	180,00
01	01	151	RUA PRINCESA IZABEL	90,00
01	01	151	RUA VEREADOR JOSE FERNANDES	120,00
01	01	152	AV BRASIL	130,00
01	01	152	RUA PRINCESA IZABEL	80,00
01	01	152	RUA VEREADOR JOSE FERNANDES	120,00
01	01	153	AV BRASIL	130,00
01	01	153	AV RIO DE JANEIRO	280,00
01	01	153	RUA PRINCESA IZABEL	80,00
01	01	153	RUA VEREADOR JOSE FERNANDES	90,00
01	01	154	AV ADEMAR BORNIA	180,00
01	01	154	RUA VEREADOR JOSE FERNANDES	120,00
01	01	155	AV ADEMAR BORNIA	180,00
01	01	155	RUA VEREADOR JOSE FERNANDES	90,00
01	01	156	AV MONTREAL	250,00
01	01	156	RUA SANTOS ANDRADE	60,00
01	01	156	RUA VEREADOR JOSE FERNANDES	60,00
01	01	157	AV MONTREAL	250,00
01	01	157	RUA PRINCESA IZABEL	60,00
01	01	157	RUA SANTOS ANDRADE	60,00
01	01	158	AV BARCELONA	100,00
01	01	158	AV MONTREAL	250,00
01	01	158	RUA PRINCESA IZABEL	65,00
01	01	158	RUA VEREADOR JOSE FERNANDES	90,00
01	01	159	AV BARCELONA	100,00
01	01	159	AV BELO HORIZONTE	100,00
01	01	159	RUA PRINCESA IZABEL	65,00
01	01	159	RUA VEREADOR JOSE FERNANDES	90,00
01	01	160	AV BELO HORIZONTE	100,00
01	01	160	AV RIO DE JANEIRO	280,00
01	01	160	RUA PRINCESA IZABEL	80,00
01	01	160	RUA VEREADOR JOSE FERNANDES	90,00
01	01	161	AV BELO HORIZONTE	100,00
01	01	161	AV RIO DE JANEIRO	280,00
01	01	161	RUA JOSE BONIFACIO	80,00
01	01	161	RUA PRINCESA IZABEL	80,00
01	01	162	AV BARCELONA	100,00





## PREFEITURA DO MUNICÍPIO DE SARANDI

Rua José Emiliano de Gusmão, 565 – Cx. Postal 71 – CEP. 87111-230

Fone/Fax: (44) 3264-2777 / 3264-8600 - Site: [www.sarandi.pr.gov.br](http://www.sarandi.pr.gov.br)

SARANDI - PARANÁ

01	01	162	AV BELO HORIZONTE	100,00
01	01	162	RUA JOSE BONIFACIO	65,00
01	01	162	RUA PRINCESA IZABEL	65,00
01	01	163	AV BARCELONA	100,00
01	01	163	AV MONTREAL	250,00
01	01	163	RUA JOSE BONIFACIO	65,00
01	01	163	RUA PRINCESA IZABEL	65,00
01	01	164	AV MONTREAL	250,00
01	01	164	RUA JOSE BONIFACIO	60,00
01	01	164	RUA PRINCESA IZABEL	60,00
01	01	165	AV JURACY TERRA GUELFY	60,00
01	01	165	AV MONTREAL	250,00
01	01	165	RUA DOM JOAO VI	60,00
01	01	165	RUA JOSE BONIFACIO	60,00
01	01	166	AV BARCELONA	100,00
01	01	166	AV MONTREAL	250,00
01	01	166	RUA DOM JOAO VI	65,00
01	01	166	RUA JOSE BONIFACIO	65,00
01	01	167	AV BARCELONA	100,00
01	01	167	AV BELO HORIZONTE	100,00
01	01	167	RUA DOM JOAO VI	65,00
01	01	167	RUA JOSE BONIFACIO	65,00
01	01	168	AV BELO HORIZONTE	100,00
01	01	168	AV RIO DE JANEIRO	280,00
01	01	168	RUA DOM JOAO VI	80,00
01	01	168	RUA JOSE BONIFACIO	80,00
01	01	169	AV BELO HORIZONTE	100,00
01	01	169	AV RIO DE JANEIRO	280,00
01	01	169	RUA DOM JOAO VI	80,00
01	01	169	RUA TIRADENTES	80,00
01	01	170	AV BARCELONA	100,00
01	01	170	AV BELO HORIZONTE	100,00
01	01	170	RUA DOM JOAO VI	65,00
01	01	170	RUA TIRADENTES	65,00
01	01	171	AV BARCELONA	100,00
01	01	171	AV MONTREAL	250,00
01	01	171	RUA DOM JOAO VI	65,00
01	01	171	RUA TIRADENTES	65,00
01	01	172	AV JURACY TERRA GUELFY	60,00
01	01	172	AV MONTREAL	250,00
01	01	172	RUA DOM JOAO VI	60,00





## PREFEITURA DO MUNICÍPIO DE SARANDI

Rua José Emiliano de Gusmão, 565 – Cx. Postal 71 – CEP. 87111-230

Fone/Fax: (44) 3264-2777 / 3264-8600 - Site: [www.sarandi.pr.gov.br](http://www.sarandi.pr.gov.br)

SARANDI - PARANÁ

01	01	172	RUA TIRADENTES	60,00
01	01	173	AV JURACY TERRA GUELF	60,00
01	01	173	RUA TIRADENTES	60,00
01	01	174	AV JURACY TERRA GUELF	60,00
01	01	174	RUA MARECHAL DEODORO	52,00
01	01	174	RUA TIRADENTES	60,00
01	01	175	AV JURACY TERRA GUELF	60,00
01	01	175	AV MONTREAL	250,00
01	01	175	RUA MARECHAL DEODORO	60,00
01	01	175	RUA TIRADENTES	60,00
01	01	176	AV BARCELONA	100,00
01	01	176	AV MONTREAL	250,00
01	01	176	RUA MARECHAL DEODORO	65,00
01	01	176	RUA TIRADENTES	65,00
01	01	177	AV BARCELONA	100,00
01	01	177	AV BELO HORIZONTE	100,00
01	01	177	RUA MARECHAL DEODORO	65,00
01	01	177	RUA TIRADENTES	65,00
01	01	178	AV BELO HORIZONTE	100,00
01	01	178	AV RIO DE JANEIRO	280,00
01	01	178	RUA MARECHAL DEODORO	80,00
01	01	178	RUA TIRADENTES	80,00
01	01	179	AV BELO HORIZONTE	100,00
01	01	179	AV RIO DE JANEIRO	280,00
01	01	179	RUA CASTRO ALVES	80,00
01	01	179	RUA MARECHAL DEODORO	80,00
01	01	180	AV BARCELONA	100,00
01	01	180	AV BELO HORIZONTE	100,00
01	01	180	RUA CASTRO ALVES	65,00
01	01	180	RUA MARECHAL DEODORO	65,00
01	01	181	AV BARCELONA	100,00
01	01	181	AV MONTREAL	250,00
01	01	181	RUA CASTRO ALVES	65,00
01	01	181	RUA MARECHAL DEODORO	65,00
01	01	182	AV JURACY TERRA GUELF	60,00
01	01	182	AV MONTREAL	250,00
01	01	182	RUA CASTRO ALVES	60,00
01	01	182	RUA MARECHAL DEODORO	60,00
01	01	183	AV JURACY TERRA GUELF	60,00
01	01	183	RUA CASTRO ALVES	45,00
01	01	183	RUA MARECHAL DEODORO	45,00






## PREFEITURA DO MUNICÍPIO DE SARANDI

Rua José Emiliano de Gusmão, 565 – Cx. Postal 71 – CEP. 87111-230

Fone/Fax: (44) 3264-2777 / 3264-8600 - Site: [www.sarandi.pr.gov.br](http://www.sarandi.pr.gov.br)

SARANDI - PARANÁ

01	01	184	AV JULIO LIMONTA	45,00
01	01	184	AV JURACY TERRA GUELFÍ	60,00
01	01	184	RUA CASTRO ALVES	45,00
01	01	184	RUA MACHADO DE ASSIS	45,00
01	01	185	AV JURACY TERRA GUELFÍ	60,00
01	01	185	AV MONTREAL	250,00
01	01	185	RUA CASTRO ALVES	60,00
01	01	185	RUA MACHADO DE ASSIS	60,00
01	01	186	AV BARCELONA	100,00
01	01	186	AV MONTREAL	250,00
01	01	186	RUA CASTRO ALVES	65,00
01	01	186	RUA MACHADO DE ASSIS	65,00
01	01	187	AV BARCELONA	100,00
01	01	187	AV BELO HORIZONTE	100,00
01	01	187	RUA CASTRO ALVES	65,00
01	01	187	RUA MACHADO DE ASSIS	65,00
01	01	188	AV BELO HORIZONTE	100,00
01	01	188	AV RIO DE JANEIRO	280,00
01	01	188	RUA CASTRO ALVES	80,00
01	01	188	RUA MACHADO DE ASSIS	75,00
01	01	189	AV BELO HORIZONTE	80,00
01	01	189	AV RIO DE JANEIRO	280,00
01	01	189	RUA CARLOS GOMES	75,00
01	01	189	RUA MACHADO DE ASSIS	75,00
01	01	190	AV BARCELONA	80,00
01	01	190	AV BELO HORIZONTE	80,00
01	01	190	RUA CARLOS GOMES	65,00
01	01	190	RUA MACHADO DE ASSIS	65,00
01	01	191	AV BARCELONA	80,00
01	01	191	AV MONTREAL	200,00
01	01	191	RUA CARLOS GOMES	65,00
01	01	191	RUA MACHADO DE ASSIS	65,00
01	01	192	AV JURACY TERRA GUELFÍ	60,00
01	01	192	AV MONTREAL	200,00
01	01	192	RUA CARLOS GOMES	60,00
01	01	192	RUA MACHADO DE ASSIS	60,00
01	01	193	AV JULIO LIMONTA	45,00
01	01	193	AV JURACY TERRA GUELFÍ	60,00
01	01	193	RUA CARLOS GOMES	45,00
01	01	193	RUA MACHADO DE ASSIS	45,00
01	01	194	AV JULIO LIMONTA	45,00





## PREFEITURA DO MUNICÍPIO DE SARANDI

Rua José Emiliano de Gusmão, 565 – Cx. Postal 71 – CEP. 87111-230

Fone/Fax: (44) 3264-2777 / 3264-8600 - Site: [www.sarandi.pr.gov.br](http://www.sarandi.pr.gov.br)

SARANDI - PARANÁ

01	01	194	AV JURACY TERRA GUEIFI	60,00
01	01	194	RUA CARLOS GOMES	45,00
01	01	194	RUA PEDRO ALVARES CABRAL	45,00
01	01	195	AV JURACY TERRA GUEIFI	60,00
01	01	195	AV MONTREAL	200,00
01	01	195	RUA CARLOS GOMES	60,00
01	01	195	RUA PEDRO ALVARES CABRAL	60,00
01	01	196	AV BARCELONA	80,00
01	01	196	AV MONTREAL	200,00
01	01	196	RUA CARLOS GOMES	65,00
01	01	196	RUA PEDRO ALVARES CABRAL	65,00
01	01	197	AV BARCELONA	80,00
01	01	197	AV BELO HORIZONTE	80,00
01	01	197	RUA CARLOS GOMES	65,00
01	01	197	RUA PEDRO ALVARES CABRAL	65,00
01	01	198	AV BELO HORIZONTE	80,00
01	01	198	AV RIO DE JANEIRO	260,00
01	01	198	RUA CARLOS GOMES	75,00
01	01	198	RUA PEDRO ALVARES CABRAL	70,00
01	01	199	AV BELO HORIZONTE	80,00
01	01	199	AV RIO DE JANEIRO	260,00
01	01	199	RUA DUQUE DE CAXIAS	70,00
01	01	199	RUA PEDRO ALVARES CABRAL	70,00
01	01	200	AV BARCELONA	80,00
01	01	200	AV BELO HORIZONTE	80,00
01	01	200	RUA DUQUE DE CAXIAS	65,00
01	01	200	RUA PEDRO ALVARES CABRAL	65,00
01	01	201	AV BARCELONA	80,00
01	01	201	AV MONTREAL	200,00
01	01	201	RUA DUQUE DE CAXIAS	65,00
01	01	201	RUA PEDRO ALVARES CABRAL	65,00
01	01	202	AV JURACY TERRA GUEIFI	60,00
01	01	202	AV MONTREAL	200,00
01	01	202	RUA DUQUE DE CAXIAS	55,00
01	01	202	RUA PEDRO ALVARES CABRAL	60,00
01	01	203	AV JULIO LIMONTA	45,00
01	01	203	AV JURACY TERRA GUEIFI	60,00
01	01	203	RUA DUQUE DE CAXIAS	45,00
01	01	203	RUA PEDRO ALVARES CABRAL	45,00
01	01	204	AV JULIO LIMONTA	45,00
01	01	204	AV JURACY TERRA GUEIFI	55,00





## PREFEITURA DO MUNICÍPIO DE SARANDI

Rua José Emiliano de Gusmão, 565 – Cx. Postal 71 – CEP. 87111-230

Fone/Fax: (44) 3264-2777 / 3264-8600 - Site: [www.sarandi.pr.gov.br](http://www.sarandi.pr.gov.br)

SARANDI - PARANÁ

01	01	204	RUA DUQUE DE CAXIAS	45,00
01	01	204	RUA EUCLIDES DA CUNHA	45,00
01	01	205	AV JURACY TERRA GUELFY	55,00
01	01	205	AV MONTREAL	180,00
01	01	205	RUA DUQUE DE CAXIAS	55,00
01	01	205	RUA EUCLIDES DA CUNHA	55,00
01	01	206	AV MONTREAL	180,00
01	01	206	RUA DUQUE DE CAXIAS	65,00
01	01	206	RUA EUCLIDES DA CUNHA	65,00
01	01	207	AV BELO HORIZONTE	80,00
01	01	207	RUA DUQUE DE CAXIAS	65,00
01	01	207	RUA EUCLIDES DA CUNHA	80,00
01	01	208	AV BELO HORIZONTE	80,00
01	01	208	AV RIO DE JANEIRO	250,00
01	01	208	RUA DUQUE DE CAXIAS	70,00
01	01	208	RUA EUCLIDES DA CUNHA	65,00
01	01	209	AV BELO HORIZONTE	75,00
01	01	209	AV RIO DE JANEIRO	250,00
01	01	209	RUA EUCLIDES DA CUNHA	65,00
01	01	209	RUA VAZ CAMINHA	65,00
01	01	210	AV BARCELONA	75,00
01	01	210	AV BELO HORIZONTE	75,00
01	01	210	RUA EUCLIDES DA CUNHA	65,00
01	01	210	RUA VAZ CAMINHA	55,00
01	01	211	AV BARCELONA	75,00
01	01	211	AV MONTREAL	180,00
01	01	211	RUA EUCLIDES DA CUNHA	65,00
01	01	211	RUA VAZ CAMINHA	55,00
01	01	212	AV JURACY TERRA GUELFY	50,00
01	01	212	AV MONTREAL	180,00
01	01	212	RUA EUCLIDES DA CUNHA	55,00
01	01	212	RUA VAZ CAMINHA	50,00
01	01	213	AV JULIO LIMONTA	45,00
01	01	213	AV JURACY TERRA GUELFY	50,00
01	01	213	RUA EUCLIDES DA CUNHA	45,00
01	01	213	RUA VAZ CAMINHA	45,00
01	01	214	AV JULIO LIMONTA	45,00
01	01	214	AV MONTREAL	160,00
01	01	214	RUA JOSE DE ALENCAR	50,00
01	01	214	RUA VAZ CAMINHA	50,00
01	01	215	AV BARCELONA	75,00





## PREFEITURA DO MUNICÍPIO DE SARANDI

Rua José Emiliano de Gusmão, 565 – Cx. Postal 71 – CEP. 87111-230

Fone/Fax: (44) 3264-2777 / 3264-8600 - Site: [www.sarandi.pr.gov.br](http://www.sarandi.pr.gov.br)

SARANDI - PARANÁ

01	01	215	AV MONTREAL	160,00
01	01	215	RUA JOSE DE ALENCAR	55,00
01	01	215	RUA VAZ CAMINHA	55,00
01	01	216	AV BARCELONA	75,00
01	01	216	AV BELO HORIZONTE	75,00
01	01	216	RUA JOSE DE ALENCAR	55,00
01	01	216	RUA VAZ CAMINHA	55,00
01	01	217	AV BELO HORIZONTE	75,00
01	01	217	AV RIO DE JANEIRO	240,00
01	01	217	RUA JOSE DE ALENCAR	65,00
01	01	217	RUA VAZ CAMINHA	65,00
01	01	218	AV BELO HORIZONTE	75,00
01	01	218	AV RIO DE JANEIRO	240,00
01	01	218	RUA AMERICO BRASILIENSE	65,00
01	01	218	RUA JOSE DE ALENCAR	65,00
01	01	219	AV BARCELONA	75,00
01	01	219	AV BELO HORIZONTE	75,00
01	01	219	RUA AMERICO BRASILIENSE	55,00
01	01	219	RUA JOSE DE ALENCAR	55,00
01	01	220	AV BARCELONA	75,00
01	01	220	AV MONTREAL	160,00
01	01	220	RUA AMERICO BRASILIENSE	55,00
01	01	220	RUA JOSE DE ALENCAR	55,00
01	01	221	AV JULIO LIMONTA	45,00
01	01	221	AV MONTREAL	160,00
01	01	221	RUA AMERICO BRASILIENSE	50,00
01	01	221	RUA JOSE DE ALENCAR	50,00
01	01	222	AV JULIO LIMONTA	45,00
01	01	222	AV MONTREAL	150,00
01	01	222	RUA AMERICO BRASILIENSE	50,00
01	01	222	RUA JOAQUIM NABUCO	50,00
01	01	223	AV BARCELONA	75,00
01	01	223	AV MONTREAL	150,00
01	01	223	RUA AMERICO BRASILIENSE	55,00
01	01	223	RUA JOAQUIM NABUCO	55,00
01	01	224	AV BARCELONA	75,00
01	01	224	AV JOAO MARANGONI	55,00
01	01	224	AV RIO DE JANEIRO	240,00
01	01	224	RUA AMERICO BRASILIENSE	55,00
01	01	224	RUA JOAQUIM NABUCO	55,00
01	01	225	AV BARCELONA	75,00





## PREFEITURA DO MUNICÍPIO DE SARANDI

Rua José Emiliano de Gusmão, 565 – Cx. Postal 71 – CEP. 87111-230

Fone/Fax: (44) 3264-2777 / 3264-8600 - Site: [www.sarandi.pr.gov.br](http://www.sarandi.pr.gov.br)

SARANDI - PARANÁ

01	01	225	AV JOAO MARANGONI	55,00
01	01	225	AV MONTREAL	150,00
01	01	225	RUA JOAQUIM NABUCO	55,00
01	01	226	AV JULIO LIMONTA	45,00
01	01	226	AV MONTREAL	150,00
01	01	226	RUA CRISTOVAO COLOMBO	50,00
01	01	226	RUA JOAQUIM NABUCO	50,00
01	01	227	AV JOAO MARANGONI	55,00
01	01	227	AV JULIO LIMONTA	45,00
01	01	227	AV MONTREAL	150,00
01	01	227	RUA CRISTOVAO COLOMBO	50,00
01	01	228	AV JOAO MARANGONI	45,00
01	01	228	AV JULIO LIMONTA	45,00
01	01	228	RUA CRISTOVAO COLOMBO	40,00
01	01	228	TRA TRAVESSA APUCARANA	40,00
01	01	229	AV JOAO MARANGONI	45,00
01	01	229	RUA CRISTOVAO COLOMBO	40,00
01	01	229	TRA TRAVESSA APUCARANA	40,00
01	01	229	TRA TRAVESSA JANDAIA DO SUL	40,00
01	01	230	AV JOAO MARANGONI	45,00
01	01	230	RUA CRISTOVAO COLOMBO	40,00
01	01	230	RUA FERNANDO BRESSA	35,00
01	01	230	TRA TRAVESSA JANDAIA DO SUL	40,00
01	01	231	AV JOAO MARANGONI	40,00
01	01	231	RUA CRISTOVAO COLOMBO	35,00
01	01	231	RUA FERNANDO BRESSA	35,00
01	01	231	TRA TRAVESSA MANDAGUARI	35,00
01	01	232	AV JOAO MARANGONI	35,00
01	01	232	RUA CRISTOVAO COLOMBO	35,00
01	01	232	TRA TRAVESSA MANDAGUARI	35,00
01	01	232	TRA TRAVESSA MARINGA	35,00
01	01	233	AV JOAO MARANGONI	35,00
01	01	233	RUA CRISTOVAO COLOMBO	35,00
01	01	233	TRA TRAVESSA MANDAGUACU	35,00
01	01	233	TRA TRAVESSA MARINGA	35,00
01	01	234	RUA CAMILLO BULLA	35,00
01	01	234	RUA CRISTOVAO COLOMBO	35,00
01	01	234	RUA FERNANDO BRESSA	35,00
01	01	234	RUA JOAQUIM NABUCO	35,00
01	01	235	AV JULIO LIMONTA	45,00
01	01	235	RUA CRISTOVAO COLOMBO	40,00





## PREFEITURA DO MUNICÍPIO DE SARANDI

Rua José Emiliano de Gusmão, 565 – Cx. Postal 71 – CEP. 87111-230

Fone/Fax: (44) 3264-2777 / 3264-8600 - Site: [www.sarandi.pr.gov.br](http://www.sarandi.pr.gov.br)

SARANDI - PARANÁ

01	01	235	RUA FERNANDO BRESSA	35,00
01	01	235	RUA JOAQUIM NABUCO	40,00
01	01	236	AV JULIO LIMONTA	45,00
01	01	236	RUA AMERICO BRASILIENSE	40,00
01	01	236	RUA FERNANDO BRESSA	35,00
01	01	236	RUA JOAQUIM NABUCO	40,00
01	01	237	RUA AMERICO BRASILIENSE	35,00
01	01	237	RUA CAMILLO BULLA	35,00
01	01	237	RUA FERNANDO BRESSA	35,00
01	01	237	RUA JOAQUIM NABUCO	35,00
01	01	238	RUA AMERICO BRASILIENSE	35,00
01	01	238	RUA FERNANDO BRESSA	35,00
01	01	238	RUA JOSE DE ALENCAR	35,00
01	01	239	AV JULIO LIMONTA	45,00
01	01	239	RUA AMERICO BRASILIENSE	40,00
01	01	239	RUA FERNANDO BRESSA	35,00
01	01	239	RUA JOSE DE ALENCAR	35,00
01	01	240	AV JULIO LIMONTA	45,00
01	01	240	RUA FERNANDO BRESSA	35,00
01	01	240	RUA JOSE DE ALENCAR	35,00
01	01	240	RUA VAZ CAMINHA	35,00
01	01	241	RUA FERNANDO BRESSA	35,00
01	01	241	RUA JOSE DE ALENCAR	35,00
01	01	241	RUA VAZ CAMINHA	35,00
01	01	242	RUA FERNANDO BRESSA	35,00
01	01	242	RUA VAZ CAMINHA	35,00
01	01	243	AV JULIO LIMONTA	45,00
01	01	243	RUA FERNANDO BRESSA	35,00
01	01	243	RUA VAZ CAMINHA	35,00
01	02	001	AV JOAO GOMES REDONDO	40,00
01	02	001	AV JOAO MARANGONI	35,00
01	02	001	RUA RAMON CARRASCO	20,00
01	02	002	AV ALMILCAR VECCHI	45,00
01	02	002	AV JOAO GOMES REDONDO	40,00
01	02	002	AV JOAO MARANGONI	45,00
01	02	002	RUA RAMON CARRASCO	30,00
01	02	003	AV ALMILCAR VECCHI	45,00
01	02	003	AV JOAO MARANGONI	55,00
01	02	003	AV MARIO ANTONIO FARKAS	45,00
01	02	003	RUA RAMON CARRASCO	30,00
01	02	004	AV ALMILCAR VECCHI	35,00





## PREFEITURA DO MUNICÍPIO DE SARANDI

Rua José Emiliano de Gusmão, 565 – Cx. Postal 71 – CEP. 87111-230

Fone/Fax: (44) 3264-2777 / 3264-8600 - Site: [www.sarandi.pr.gov.br](http://www.sarandi.pr.gov.br)

SARANDI - PARANÁ

01	02	004	AV MARIO ANTONIO FARKAS	30,00
01	02	004	RUA FRANCISCO SILVEIRA DA ROCHA	30,00
01	02	004	RUA RAMON CARRASCO	30,00
01	02	005	AV ALMILCAR VECCHI	35,00
01	02	005	AV JOAO GOMES REDONDO	35,00
01	02	005	RUA FRANCISCO SILVEIRA DA ROCHA	30,00
01	02	005	RUA RAMON CARRASCO	30,00
01	02	006	AV JOAO GOMES REDONDO	35,00
01	02	006	RUA FRANCISCO SILVEIRA DA ROCHA	20,00
01	02	006	RUA RAMON CARRASCO	20,00
01	02	007	AV JOAO GOMES REDONDO	35,00
01	02	007	RUA FRANCISCO SILVEIRA DA ROCHA	20,00
01	02	007	RUA JOSE VOLPATO	20,00
01	02	008	AV ALMILCAR VECCHI	35,00
01	02	008	AV JOAO GOMES REDONDO	35,00
01	02	008	RUA FRANCISCO SILVEIRA DA ROCHA	30,00
01	02	008	RUA JOSE VOLPATO	30,00
01	02	009	AV ALMILCAR VECCHI	35,00
01	02	009	AV MARIO ANTONIO FARKAS	30,00
01	02	009	RUA FRANCISCO SILVEIRA DA ROCHA	30,00
01	02	009	RUA JOSE VOLPATO	30,00
01	02	010	AV ALMILCAR VECCHI	35,00
01	02	010	AV MARIO ANTONIO FARKAS	30,00
01	02	010	RUA FRANCISCO FERNANDES CARA	30,00
01	02	010	RUA JOSE VOLPATO	30,00
01	02	011	AV ALMILCAR VECCHI	35,00
01	02	011	AV JOAO GOMES REDONDO	35,00
01	02	011	RUA FRANCISCO FERNANDES CARA	30,00
01	02	011	RUA JOSE VOLPATO	30,00
01	02	012	AV JOAO GOMES REDONDO	35,00
01	02	012	RUA FRANCISCO FERNANDES CARA	20,00
01	02	012	RUA JOSE VOLPATO	20,00
01	02	013	AV JOAO GOMES REDONDO	35,00
01	02	013	RUA ARNALDO MARTINS	20,00
01	02	013	RUA FRANCISCO FERNANDES CARA	20,00
01	02	014	AV ALMILCAR VECCHI	35,00
01	02	014	AV JOAO GOMES REDONDO	35,00
01	02	014	RUA ARNALDO MARTINS	26,00
01	02	014	RUA FRANCISCO FERNANDES CARA	30,00
01	02	015	AV ALMILCAR VECCHI	35,00
01	02	015	AV MARIO ANTONIO FARKAS	30,00






## PREFEITURA DO MUNICÍPIO DE SARANDI

Rua José Emiliano de Gusmão, 565 – Cx. Postal 71 – CEP. 87111-230

Fone/Fax: (44) 3264-2777 / 3264-8600 - Site: [www.sarandi.pr.gov.br](http://www.sarandi.pr.gov.br)

SARANDI - PARANÁ

01	02	015	RUA ARNALDO MARTINS	26,00
01	02	015	RUA FRANCISCO FERNANDES CARA	30,00
01	02	016	AV ALMILCAR VECCHI	30,00
01	02	016	AV MARIO ANTONIO FARKAS	26,00
01	02	016	RUA ARNALDO MARTINS	26,00
01	02	016	RUA MANOEL DA LUZ	26,00
01	02	017	AV ALMILCAR VECCHI	30,00
01	02	017	AV JOAO GOMES REDONDO	35,00
01	02	017	RUA ARNALDO MARTINS	26,00
01	02	017	RUA MANOEL DA LUZ	26,00
01	02	018	AV JOAO GOMES REDONDO	35,00
01	02	018	RUA ARNALDO MARTINS	20,00
01	02	018	RUA MANOEL DA LUZ	20,00
01	02	019	AV PROF. ANNA S. BARROS	20,00
01	02	019	PRA PRACA JOSE REGGIANO	30,00
01	02	019	RUA MANOEL DA LUZ	20,00
01	02	021	AV ALMILCAR VECCHI	30,00
01	02	021	AV PROF. ANNA S. BARROS	26,00
01	02	021	PRA PRACA JOSE REGGIANO	30,00
01	02	021	RUA MANOEL DA LUZ	26,00
01	02	022	AV ALMILCAR VECCHI	30,00
01	02	022	AV MARIO ANTONIO FARKAS	26,00
01	02	022	AV PROF. ANNA S. BARROS	26,00
01	02	022	RUA MANOEL DA LUZ	26,00
01	02	023	AV ALMILCAR VECCHI	30,00
01	02	023	AV MARIO ANTONIO FARKAS	26,00
01	02	023	AV PROF. ANNA S. BARROS	26,00
01	02	023	RUA ANNA MARTHA FALTIN	26,00
01	02	024	AV ALMILCAR VECCHI	30,00
01	02	024	AV PROF. ANNA S. BARROS	26,00
01	02	024	PRA PRACA JOSE REGGIANO	30,00
01	02	024	RUA ANNA MARTHA FALTIN	24,00
01	02	025	AV PROF. ANNA S. BARROS	20,00
01	02	025	PRA PRACA JOSE REGGIANO	30,00
01	02	025	RUA ANNA MARTHA FALTIN	18,00
01	02	026	AV JOAO GOMES REDONDO	30,00
01	02	026	RUA ANNA MARTHA FALTIN	18,00
01	02	026	RUA ENCARNACAO CASTILHO	18,00
01	02	027	AV JOAO GOMES REDONDO	30,00
01	02	027	RUA ANNA MARTHA FALTIN	24,00
01	02	027	RUA ENCARNACAO CASTILHO	24,00





## PREFEITURA DO MUNICÍPIO DE SARANDI

Rua José Emiliano de Gusmão, 565 – Cx. Postal 71 – CEP. 87111-230

Fone/Fax: (44) 3264-2777 / 3264-8600 - Site: [www.sarandi.pr.gov.br](http://www.sarandi.pr.gov.br)

SARANDI - PARANÁ

01	02	028	AV ALMILCAR VECCHI	25,00
01	02	028	AV MARIO ANTONIO FARKAS	24,00
01	02	028	RUA ANNA MARTHA FALTIN	26,00
01	02	028	RUA ENCARNACAO CASTILHO	20,00
01	02	029	AV ALMILCAR VECCHI	25,00
01	02	029	AV MARIO ANTONIO FARKAS	20,00
01	02	029	RUA ENCARNACAO CASTILHO	20,00
01	02	029	RUA ODILA T. LEMUCCHI	20,00
01	02	030	AV ALMILCAR VECCHI	25,00
01	02	030	AV JOAO GOMES REDONDO	25,00
01	02	030	RUA ENCARNACAO CASTILHO	24,00
01	02	030	RUA ODILA T. LEMUCCHI	20,00
01	02	031	AV JOAO GOMES REDONDO	25,00
01	02	031	RUA ENCARNACAO CASTILHO	18,00
01	02	031	RUA ODILA T. LEMUCCHI	15,00
01	02	032	AV JOAO GOMES REDONDO	25,00
01	02	032	RUA ANGELO VINHA	15,00
01	02	032	RUA ODILA T. LEMUCCHI	15,00
01	02	033	AV JOAO GOMES REDONDO	25,00
01	02	033	AV MARIO ANTONIO FARKAS	20,00
01	02	033	RUA ANGELO VINHA	20,00
01	02	033	RUA ODILA T. LEMUCCHI	20,00
01	02	034	AV JOAO GOMES REDONDO	25,00
01	02	034	AV MARIO ANTONIO FARKAS	20,00
01	02	034	RUA ANGELO VINHA	20,00
01	02	034	RUA MILTON TAVARES PAES	20,00
01	02	035	AV JOAO GOMES REDONDO	25,00
01	02	035	RUA ANGELO VINHA	15,00
01	02	035	RUA MILTON TAVARES PAES	15,00
01	02	036	AV JOAO GOMES REDONDO	20,00
01	02	036	RUA AGLACIR BINDA ALBERT	15,00
01	02	036	RUA MILTON TAVARES PAES	15,00
01	02	037	AV JOAO GOMES REDONDO	20,00
01	02	037	AV MARIO ANTONIO FARKAS	20,00
01	02	037	RUA AGLACIR BINDA ALBERT	16,00
01	02	037	RUA MILTON TAVARES PAES	20,00
01	02	038	AV JOAO GOMES REDONDO	18,00
01	02	038	AV MARIO ANTONIO FARKAS	16,00
01	02	038	RUA AGLACIR BINDA ALBERT	16,00
01	02	038	RUA ROMUALDO ESCHHOLZ	16,00
01	02	039	AV JOAO GOMES REDONDO	18,00





## PREFEITURA DO MUNICÍPIO DE SARANDI

Rua José Emiliano de Gusmão, 565 – Cx. Postal 71 – CEP. 87111-230

Fone/Fax: (44) 3264-2777 / 3264-8600 - Site: [www.sarandi.pr.gov.br](http://www.sarandi.pr.gov.br)

SARANDI - PARANÁ

01	02	039	RUA AGLACIR BINDA ALBERT	15,00
01	02	039	RUA ROMUALDO ESCHHOLZ	15,00
01	02	040	AV JOAO GOMES REDONDO	16,00
01	02	040	RUA ALEXANDRA DZIUBA	15,00
01	02	040	RUA ROMUALDO ESCHHOLZ	15,00
01	02	041	AV JOAO GOMES REDONDO	16,00
01	02	041	AV MARIO ANTONIO FARKAS	15,00
01	02	041	RUA ALEXANDRA DZIUBA	15,00
01	02	041	RUA ROMUALDO ESCHHOLZ	16,00
01	02	042	AV JOAO GOMES REDONDO	16,00
01	02	042	AV MARIO ANTONIO FARKAS	15,00
01	02	042	RUA ALEXANDRA DZIUBA	15,00
01	02	042	RUA TRAVESSA HARMONIA	15,00
01	02	043	AV JOAO GOMES REDONDO	16,00
01	02	043	RUA ALEXANDRA DZIUBA	15,00
01	02	044	AV MARIO ANTONIO FARKAS	15,00
01	02	044	RUA TRAVESSA HARMONIA	15,00
01	02	044	TRA TRAVESSA DA PAZ	12,00
01	02	045	AV MARIO ANTONIO FARKAS	12,00
01	02	045	TRA TRAVESSA DA PAZ	12,00
01	02	046	RUA 28 (TROPICAL)	6,00
01	02	047	AV BELO HORIZONTE	6,00
01	02	047	RUA 28 (TROPICAL)	6,00
01	02	048	AV BELO HORIZONTE	6,00
01	02	049	AV BELO HORIZONTE	6,00
01	02	049	AV MARIO ANTONIO FARKAS	10,00
01	02	049	RUA RIO NEGRINHO	10,00
01	02	050	AV BELO HORIZONTE	6,00
01	02	051	AV BELO HORIZONTE	10,00
01	02	052	AV BELO HORIZONTE	10,00
01	02	052	RUA RIO DO AREIA	12,00
01	02	052	RUA RIO NEGRINHO	10,00
01	02	052	RUA RIO PARDINHO	12,00
01	02	052	RUA RUA A (PQ. ALVAMAR II)	10,00
01	02	053	RUA RIO DA PRATA	12,00
01	02	053	RUA RIO DO AREIA	12,00
01	02	053	RUA RIO PARDINHO	12,00
01	02	054	AV MARIO ANTONIO FARKAS	12,00
01	02	054	RUA RIO DA PRATA	12,00
01	02	054	RUA RIO NEGRINHO	12,00
01	02	055	AV MARIO ANTONIO FARKAS	15,00





## PREFEITURA DO MUNICÍPIO DE SARANDI

Rua José Emiliano de Gusmão, 565 – Cx. Postal 71 – CEP. 87111-230

Fone/Fax: (44) 3264-2777 / 3264-8600 - Site: [www.sarandi.pr.gov.br](http://www.sarandi.pr.gov.br)

SARANDI - PARANÁ

01	02	055	RUA CONCEICAO APDA. DE MAGALHAES	15,00
01	02	055	RUA RIO DAS CINZAS	15,00
01	02	055	RUA RIO DO AREIA	12,00
01	02	056	AV BELO HORIZONTE	15,00
01	02	056	RUA CONCEICAO APDA MAGALHAES	15,00
01	02	056	RUA RIO DAS CINZAS	15,00
01	02	056	RUA RIO DO AREIA	12,00
01	02	057	AV BELO HORIZONTE	15,00
01	02	057	RUA RIO DO AREIA	12,00
01	02	057	RUA RIO DOS PATOS	12,00
01	02	058	AV BELO HORIZONTE	15,00
01	02	058	RUA RIO DOS PATOS	12,00
01	02	058	RUA RIO PARANA	12,00
01	02	059	AV BELO HORIZONTE	15,00
01	02	059	RUA CONCEICAO APDA. DE MAGALHAES	15,00
01	02	059	RUA RIO DAS CINZAS	15,00
01	02	059	RUA RIO DOS PATOS	15,00
01	02	060	AV MARIO ANTONIO FARKAS	15,00
01	02	060	RUA CONCEICAO APDA. DE MAGALHAES	15,00
01	02	060	RUA JOSE OTAMARO	15,00
01	02	060	RUA RIO DAS CINZAS	15,00
01	02	060	RUA RIO DOS PATOS	15,00
01	02	061	AV MARIO ANTONIO FARKAS	15,00
01	02	061	RUA CONCEICAO APDA. DE MAGALHAES	15,00
01	02	061	RUA RIO DOS PATOS	15,00
01	02	061	RUA RIO PARANA	15,00
01	02	062	AV BELO HORIZONTE	15,00
01	02	062	RUA CONCEICAO APDA. DE MAGALHAES	15,00
01	02	062	RUA RIO DOS PATOS	15,00
01	02	062	RUA RIO PARANA	15,00
01	02	063	AV BELO HORIZONTE	15,00
01	02	063	RUA RIO CLARO	12,00
01	02	063	RUA RIO PARANA	12,00
01	02	064	AV BELO HORIZONTE	15,00
01	02	064	RUA CONCEICAO APDA. DE MAGALHAES	16,00
01	02	064	RUA RIO CLARO	16,00
01	02	064	RUA RIO PARANA	15,00
01	02	065	AV MARIO ANTONIO FARKAS	16,00
01	02	065	RUA CONCEICAO APDA. DE MAGALHAES	16,00
01	02	065	RUA RIO CLARO	16,00
01	02	065	RUA RIO PARANA	15,00






## PREFEITURA DO MUNICÍPIO DE SARANDI

Rua José Emiliano de Gusmão, 565 – Cx. Postal 71 – CEP. 87111-230

Fone/Fax: (44) 3264-2777 / 3264-8600 - Site: [www.sarandi.pr.gov.br](http://www.sarandi.pr.gov.br)

SARANDI - PARANÁ

01	02	066	AV MARIO ANTONIO FARKAS	16,00
01	02	066	RUA CONCEICAO APDA. DE MAGALHAES	16,00
01	02	066	RUA RIO BOM	16,00
01	02	066	RUA RIO CLARO	16,00
01	02	067	AV BELO HORIZONTE	16,00
01	02	067	RUA CONCEICAO APDA. DE MAGALHAES	16,00
01	02	067	RUA RIO BOM	16,00
01	02	067	RUA RIO CLARO	16,00
01	02	068	AV BELO HORIZONTE	16,00
01	02	068	RUA RIO AZUL	16,00
01	02	068	RUA RIO CLARO	12,00
01	02	069	AV BELO HORIZONTE	20,00
01	02	069	RUA RIO AZUL	16,00
01	02	069	RUA RIO BRANCO	16,00
01	02	070	AV BELO HORIZONTE	20,00
01	02	070	RUA CONCEICAO APDA. DE MAGALHAES	16,00
01	02	070	RUA RIO AZUL	20,00
01	02	070	RUA RIO BOM	16,00
01	02	071	AV MARIO ANTONIO FARKAS	20,00
01	02	071	RUA CONCEICAO APDA. DE MAGALHAES	16,00
01	02	071	RUA RIO AZUL	20,00
01	02	071	RUA RIO BOM	16,00
01	02	072	AV MARIO ANTONIO FARKAS	20,00
01	02	072	RUA CONCEICAO APDA. DE MAGALHAES	20,00
01	02	072	RUA RIO AZUL	20,00
01	02	072	RUA RIO BRANCO	20,00
01	02	073	AV BELO HORIZONTE	20,00
01	02	073	RUA CONCEICAO APDA. DE MAGALHAES	20,00
01	02	073	RUA RIO AZUL	20,00
01	02	073	RUA RIO BRANCO	20,00
01	02	074	AV BELO HORIZONTE	20,00
01	02	074	RUA RIO BRANCO	16,00
01	02	074	RUA RIO NOVO	16,00
01	02	075	AV BELO HORIZONTE	20,00
01	02	075	RUA CONCEICAO APDA MAGALHAES	20,00
01	02	075	RUA CONCEICAO APDA. DE MAGALHAES	20,00
01	02	075	RUA RIO BRANCO	20,00
01	02	075	RUA RIO NOVO	20,00
01	02	076	AV MARIO ANTONIO FARKAS	20,00
01	02	076	RUA CONCEICAO APDA. DE MAGALHAES	20,00
01	02	076	RUA RIO BRANCO	20,00





## PREFEITURA DO MUNICÍPIO DE SARANDI

Rua José Emiliano de Gusmão, 565 – Cx. Postal 71 – CEP. 87111-230

Fone/Fax: (44) 3264-2777 / 3264-8600 - Site: [www.sarandi.pr.gov.br](http://www.sarandi.pr.gov.br)

SARANDI - PARANÁ

01	02	076	RUA RIO NOVO	20,00
01	02	077	AV MARIO ANTONIO FARKAS	20,00
01	02	077	RUA CONCEICAO APDA. DE MAGALHAES	20,00
01	02	077	RUA RIO BONITO	20,00
01	02	077	RUA RIO NOVO	20,00
01	02	078	AV BELO HORIZONTE	20,00
01	02	078	RUA RIO BONITO	16,00
01	02	078	RUA RIO NOVO	16,00
01	02	079	AV BELO HORIZONTE	20,00
01	02	079	RUA RIO BONITO	16,00
01	02	079	RUA RIO GOIO-ERE	16,00
01	02	080	AV BELO HORIZONTE	20,00
01	02	080	RUA CONCEICAO APDA MAGALHAES	20,00
01	02	081	AV MARIO ANTONIO FARKAS	20,00
01	02	081	RUA CONCEICAO APDA. DE MAGALHAES	20,00
01	02	081	RUA RIO BONITO	20,00
01	02	081	RUA RIO GOIO-ERE	20,00
01	02	082	AV MARIO ANTONIO FARKAS	24,00
01	02	082	RUA CONCEICAO APDA. DE MAGALHAES	24,00
01	02	082	RUA RIO GOIO-ERE	20,00
01	02	082	RUA RIO RIBEIRA	24,00
01	02	083	AV BELO HORIZONTE	20,00
01	02	083	RUA RIO GOIO-ERE	16,00
01	02	083	RUA RIO RIBEIRA	20,00
01	02	084	AV BELO HORIZONTE	26,00
01	02	084	RUA 10 (TROPICAL)	26,00
01	02	084	RUA RIO RIBEIRA	20,00
01	02	085	AV BELO HORIZONTE	26,00
01	02	085	RUA 10 (TROPICAL)	26,00
01	02	085	RUA APARECIDA MENDES MEIRA	26,00
01	02	086	AV BELO HORIZONTE	26,00
01	02	086	RUA CONCEICAO APDA. DE MAGALHAES	26,00
01	02	086	RUA RIO CORUMBATAI	26,00
01	02	086	RUA RIO RIBEIRA	24,00
01	02	087	AV MARIO ANTONIO FARKAS	26,00
01	02	087	RUA CONCEICAO APDA. DE MAGALHAES	26,00
01	02	087	RUA RIO CORUMBATAI	26,00
01	02	087	RUA RIO RIBEIRA	24,00
01	02	088	RUA 30	26,00
01	02	088	RUA RIO CAPIVARI	26,00
01	02	088	RUA RIO CHOPIM	26,00





## PREFEITURA DO MUNICÍPIO DE SARANDI

Rua José Emiliano de Gusmão, 565 – Cx. Postal 71 – CEP. 87111-230

Fone/Fax: (44) 3264-2777 / 3264-8600 - Site: [www.sarandi.pr.gov.br](http://www.sarandi.pr.gov.br)

SARANDI - PARANÁ

01	02	090	RUA CONCEICAO APDA MAGALHAES	26,00
01	02	090	RUA RIO ALONSO	26,00
01	02	090	RUA RIO CORUMBATAI	26,00
01	02	091	RUA CONCEICAO APDA MAGALHAES	26,00
01	02	091	RUA RIO ALONSO	26,00
01	02	091	RUA RIO CHOPIM	26,00
01	02	092	RUA CONCEICAO APDA. DE MAGALHAES	26,00
01	02	093	RUA CONCEICAO APDA. DE MAGALHAES	26,00
01	02	093	RUA RIO CHOPIM	26,00
01	02	093	RUA RIO CORUMBATAI	26,00
01	02	093	RUA RIO ITARARE	26,00
01	02	094	AV BELO HORIZONTE	26,00
01	02	094	RUA APARECIDA MENDES MEIRA	26,00
01	02	094	RUA RIO CHOPIM	26,00
01	02	094	RUA SOLD. NADIR P.DE SOUZA	26,00
01	02	095	AV BELO HORIZONTE	26,00
01	02	095	RUA RIO NEGRO	26,00
01	02	095	RUA SOLD. NADIR P.DE SOUZA	26,00
01	02	096	AV BELO HORIZONTE	26,00
01	02	096	RUA CONCEICAO APDA. DE MAGALHAES	26,00
01	02	096	RUA RIO CHOPIM	26,00
01	02	096	RUA RIO NEGRO	26,00
01	02	097	AV MARIO ANTONIO FARKAS	26,00
01	02	097	RUA CONCEICAO APDA MAGALHAES	26,00
01	02	097	RUA RIO CHOPIM	26,00
01	02	097	RUA RIO NEGRO	26,00
01	02	098	AV MARIO ANTONIO FARKAS	30,00
01	02	098	RUA CONCEICAO APDA MAGALHAES	30,00
01	02	098	RUA RIO CANTU	26,00
01	02	098	RUA RIO NEGRO	26,00
01	02	099	AV BELO HORIZONTE	26,00
01	02	099	RUA CONCEICAO APDA. DE MAGALHAES	30,00
01	02	099	RUA RIO CANTU	26,00
01	02	099	RUA RIO NEGRO	26,00
01	02	100	AV BELO HORIZONTE	26,00
01	02	100	RUA IZIDORO PESSINI	26,00
01	02	100	RUA RIO NEGRO	26,00
01	02	101	AV BELO HORIZONTE	30,00
01	02	101	RUA EUGENIO DVORANEN	28,00
01	02	101	RUA IZIDORO PESSINI	26,00
01	02	102	AV BELO HORIZONTE	30,00





## PREFEITURA DO MUNICÍPIO DE SARANDI

Rua José Emiliano de Gusmão, 565 – Cx. Postal 71 – CEP. 87111-230

Fone/Fax: (44) 3264-2777 / 3264-8600 - Site: [www.sarandi.pr.gov.br](http://www.sarandi.pr.gov.br)

SARANDI - PARANÁ

01	02	102	RUA CONCEICAO APDA. DE MAGALHAES	30,00
01	02	102	RUA RIO CANTU	26,00
01	02	102	RUA RIO IGUACU	26,00
01	02	103	AV MARIO ANTONIO FARKAS	30,00
01	02	103	RUA CONCEICAO APDA MAGALHAES	30,00
01	02	103	RUA RIO CANTU	26,00
01	02	103	RUA RIO IGUACU	26,00
01	02	104	AV MARIO ANTONIO FARKAS	30,00
01	02	104	RUA CONCEICAO APDA MAGALHAES	30,00
01	02	104	RUA RIO IGUACU	26,00
01	02	104	RUA RIO PIRAPO	30,00
01	02	105	AV BELO HORIZONTE	30,00
01	02	105	RUA CONCEICAO APDA MAGALHAES	30,00
01	02	105	RUA CONCEICAO APDA. DE MAGALHAES	30,00
01	02	105	RUA RIO IGUACU	30,00
01	02	105	RUA RIO PIRAPO	30,00
01	02	106	AV BELO HORIZONTE	30,00
01	02	106	RUA EUGENIO DVORANEN	28,00
01	02	106	RUA PROF. JOSÉ REZENDE	28,00
01	02	107	AV BELO HORIZONTE	30,00
01	02	107	RUA CONCEICAO APDA. DE MAGALHAES	30,00
01	02	107	RUA RIO PARANAPANEMA	30,00
01	02	107	RUA RIO PIRAPO	30,00
01	02	108	AV MARIO ANTONIO FARKAS	30,00
01	02	108	RUA CONCEICAO APDA MAGALHAES	30,00
01	02	108	RUA RIO PARANAPANEMA	30,00
01	02	108	RUA RIO PIRAPO	30,00
01	02	109	RUA CONCEICAO APDA MAGALHAES	30,00
01	02	109	RUA RIO PARANAPANEMA	30,00
01	02	109	RUA RIO TIBAGI	30,00
01	02	110	AV BELO HORIZONTE	30,00
01	02	110	RUA CONCEICAO APDA. DE MAGALHAES	30,00
01	02	110	RUA RIO PARANAPANEMA	30,00
01	02	110	RUA RIO TIBAGI	30,00
01	02	111	AV BELO HORIZONTE	30,00
01	02	111	RUA GERALDINA I. DA SILVA	30,00
01	02	111	RUA PROF. JOSÉ REZENDE	28,00
01	02	112	AV BELO HORIZONTE	35,00
01	02	112	RUA ALEXANDRE RUDOLF VAZ	30,00
01	02	112	RUA CONCEICAO APDA. DE MAGALHAES	30,00
01	02	112	RUA RIO TIBAGI	30,00






## PREFEITURA DO MUNICÍPIO DE SARANDI

Rua José Emiliano de Gusmão, 565 – Cx. Postal 71 – CEP. 87111-230

Fone/Fax: (44) 3264-2777 / 3264-8600 - Site: [www.sarandi.pr.gov.br](http://www.sarandi.pr.gov.br)

SARANDI - PARANÁ

01	02	113	AV MARIO ANTONIO FARKAS	30,00
01	02	113	RUA 01	30,00
01	02	113	RUA ALEXANDRE RUDOLF VAZ	30,00
01	02	113	RUA CONCEICAO APDA MAGALHAES	30,00
01	02	113	RUA RIO TIBAGI	30,00
01	02	114	AV JOAO MARANGONI	55,00
01	02	114	AV MARIO ANTONIO FARKAS	45,00
01	02	114	RUA ALEXANDRE RUDOLF VAZ	30,00
01	02	115	AV BELO HORIZONTE	35,00
01	02	115	AV JOAO MARANGONI	55,00
01	02	115	RUA ALEXANDRE RUDOLF VAZ	30,00
01	02	115	RUA CONCEICAO APDA. DE MAGALHAES	30,00
01	02	116	AV BELO HORIZONTE	35,00
01	02	116	AV JOAO MARANGONI	55,00
01	02	116	RUA 29 (TROPICAL)	30,00
01	02	116	RUA GERALDINA I. DA SILVA	30,00
01	02	119	AV ANCHIETA	40,00
01	02	119	AV JOAO MARANGONI	60,00
01	02	119	RUA GERALDO TEIXEIRA BATISTA	26,00
01	02	120	AV FELICIO TURQUINO	50,00
01	02	120	AV JOAO MARANGONI	55,00
01	02	120	RUA 04	40,00
01	02	121	AV FELICIO TURQUINO	50,00
01	02	121	AV JOAO MARANGONI	55,00
01	02	121	RUA 04	40,00
01	02	121	RUA 05	35,00
01	02	122	AV ANCHIETA	40,00
01	02	122	AV FELICIO TURQUINO	50,00
01	02	122	AV JOAO MARANGONI	50,00
01	02	122	RUA 05	35,00
01	02	122	RUA GERALDO TEIXEIRA BATISTA	30,00
01	02	123	AV ANCHIETA	35,00
01	02	123	AV FELICIO TURQUINO	50,00
01	02	123	RUA 07	30,00
01	02	123	RUA GERALDO TEIXEIRA BATISTA	30,00
01	02	124	AV ANCHIETA	35,00
01	02	124	RUA 07	26,00
01	02	124	RUA GERALDO TEIXEIRA BATISTA	26,00
01	02	126	AV ANCHIETA	35,00
01	02	126	RUA (08)- LAURA PEPI LOVATO	26,00
01	02	126	RUA 07	26,00





## PREFEITURA DO MUNICÍPIO DE SARANDI

Rua José Emiliano de Gusmão, 565 – Cx. Postal 71 – CEP. 87111-230

Fone/Fax: (44) 3264-2777 / 3264-8600 - Site: [www.sarandi.pr.gov.br](http://www.sarandi.pr.gov.br)

SARANDI - PARANÁ

01	02	127	AV ANCHIETA	35,00
01	02	127	AV FELICIO TURQUINO	40,00
01	02	127	RUA (08)- LAURA PEPI LOVATO	30,00
01	02	127	RUA 07	30,00
01	02	128	AV ANCHIETA	35,00
01	02	128	AV FELICIO TURQUINO	40,00
01	02	128	RUA (08)- LAURA PEPI LOVATO	30,00
01	02	128	RUA (09)-JOÃO DE MAGALHAES MOÇO FILHO	30,00
01	02	129	AV ANCHIETA	35,00
01	02	129	RUA (08)- LAURA PEPI LOVATO	26,00
01	02	129	RUA (09)-JOÃO DE MAGALHAES MOÇO FILHO	26,00
01	02	132	AV ANCHIETA	30,00
01	02	132	RUA (09)-JOÃO DE MAGALHAES MOÇO FILHO	26,00
01	02	132	RUA 10 (IGNACIO PELCHIBESKI)	26,00
01	02	133	AV ANCHIETA	30,00
01	02	133	AV FELICIO TURQUINO	30,00
01	02	133	RUA (09)-JOÃO DE MAGALHAES MOÇO FILHO	30,00
01	02	133	RUA 10 (IGNACIO PELCHIBESKI)	26,00
01	02	134	AV ANCHIETA	30,00
01	02	134	AV FELICIO TURQUINO	30,00
01	02	134	RUA 10 (IGNACIO PELCHIBESKI)	26,00
01	02	134	RUA JOAQUIM ANTONIO DA SILVA	20,00
01	02	135	AV ANCHIETA	30,00
01	02	135	RUA 10 (IGNACIO PELCHIBESKI)	26,00
01	02	135	RUA JOAQUIM ANTONIO DA SILVA	20,00
01	02	138	AV ANCHIETA	26,00
01	02	138	RUA JOAQUIM ANTONIO DA SILVA	20,00
01	02	138	RUA JOSE LUIZ PEREIRA	20,00
01	02	139	AV ANCHIETA	26,00
01	02	139	AV FELICIO TURQUINO	30,00
01	02	139	RUA JOAQUIM ANTONIO DA SILVA	20,00
01	02	139	RUA JOSE LUIZ PEREIRA	20,00
01	02	140	AV ANCHIETA	26,00
01	02	140	AV FELICIO TURQUINO	30,00
01	02	140	RUA JOSE LUIZ PEREIRA	20,00
01	02	140	RUA ROTARY	18,00
01	02	141	AV ANCHIETA	26,00
01	02	141	RUA JOSE LUIZ PEREIRA	20,00





## PREFEITURA DO MUNICÍPIO DE SARANDI

Rua José Emiliano de Gusmão, 565 – Cx. Postal 71 – CEP. 87111-230

Fone/Fax: (44) 3264-2777 / 3264-8600 - Site: [www.sarandi.pr.gov.br](http://www.sarandi.pr.gov.br)

SARANDI - PARANÁ

01	02	141	RUA ROTARY	18,00
01	02	144	AV ANCHIETA	20,00
01	02	144	RUA PAUL HARRIS	18,00
01	02	144	RUA ROTARY	18,00
01	02	145	AV ANCHIETA	20,00
01	02	145	AV FELICIO TURQUINO	25,00
01	02	145	RUA PAUL HARRIS	18,00
01	02	145	RUA ROTARY	18,00
01	02	146	AV ANCHIETA	20,00
01	02	146	AV FELICIO TURQUINO	25,00
01	02	146	RUA ANTONIO AFONSO OGNIBENI	18,00
01	02	146	RUA PAUL HARRIS	18,00
01	02	147	AV ANCHIETA	20,00
01	02	147	RUA ANTONIO AFONSO OGNIBENI	18,00
01	02	147	RUA PAUL HARRIS	18,00
01	02	150	AV ANCHIETA	20,00
01	02	150	RUA ANTONIO AFONSO OGNIBENI	18,00
01	02	150	RUA SALVADOR MARTINS	15,00
01	02	151	AV ANCHIETA	20,00
01	02	151	AV FELICIO TURQUINO	25,00
01	02	151	RUA ANTONIO AFONSO OGNIBENI	18,00
01	02	151	RUA SALVADOR MARTINS	15,00
01	02	152	AV ANCHIETA	18,00
01	02	152	AV FELICIO TURQUINO	25,00
01	02	152	RUA ANDRE KOVACZ	15,00
01	02	152	RUA SALVADOR MARTINS	15,00
01	02	153	AV ANCHIETA	18,00
01	02	153	RUA ANDRE KOVACZ	15,00
01	02	153	RUA SALVADOR MARTINS	15,00
01	02	157	AV ANCHIETA	18,00
01	02	157	RUA ANDRE KOVACZ	15,00
01	02	157	RUA REI ZUMBI DOS PALMARES	15,00
01	02	158	AV ANCHIETA	18,00
01	02	158	AV FELICIO TURQUINO	20,00
01	02	158	RUA ANDRE KOVACZ	15,00
01	02	158	RUA REI ZUMBI DOS PALMARES	15,00
01	02	159	AV ANCHIETA	16,00
01	02	159	AV FELICIO TURQUINO	20,00
01	02	159	RUA JOSE MARTI	12,00
01	02	159	RUA REI ZUMBI DOS PALMARES	15,00
01	02	160	AV ANCHIETA	16,00





## PREFEITURA DO MUNICÍPIO DE SARANDI

Rua José Emiliano de Gusmão, 565 – Cx. Postal 71 – CEP. 87111-230

Fone/Fax: (44) 3264-2777 / 3264-8600 - Site: [www.sarandi.pr.gov.br](http://www.sarandi.pr.gov.br)

SARANDI - PARANÁ

01	02	160	RUA JOSE MARTI	12,00
01	02	160	RUA REI ZUMBI DOS PALMARES	15,00
01	02	163	AV ANCHIETA	16,00
01	02	163	RUA CHICO MENDES	12,00
01	02	163	RUA JOSE MARTI	12,00
01	02	164	AV ANCHIETA	16,00
01	02	164	AV FELICIO TURQUINO	18,00
01	02	164	RUA CHICO MENDES	12,00
01	02	164	RUA JOSE MARTI	12,00
01	02	165	AV ANCHIETA	15,00
01	02	165	AV FELICIO TURQUINO	15,00
01	02	165	RUA CHICO MENDES	12,00
01	02	165	RUA SIMÃO BOLIVAR	12,00
01	02	166	AV ANCHIETA	15,00
01	02	166	RUA CHICO MENDES	12,00
01	02	166	RUA SIMÃO BOLIVAR	12,00
01	02	169	AV ANCHIETA	12,00
01	02	169	RUA JOSE NEVES	12,00
01	02	169	RUA LUIS ESPINOL	12,00
01	02	169	RUA SIMÃO BOLIVAR	12,00
01	02	170	AV ANCHIETA	12,00
01	02	170	AV FELICIO TURQUINO	15,00
01	02	170	RUA LUIS ESPINOL	10,00
01	02	170	RUA SIMÃO BOLIVAR	12,00
01	02	171	AV ANCHIETA	12,00
01	02	171	AV FELICIO TURQUINO	12,00
01	02	171	RUA JOSE OTAMARO	10,00
01	02	171	RUA LUIS ESPINOL	10,00
01	02	172	AV ANCHIETA	12,00
01	02	172	RUA JOSE OTAMARO	12,00
01	02	172	RUA LUIS ESPINOL	12,00
01	02	175	AV ANCHIETA	12,00
01	02	175	RUA JOSE OTAMARO	12,00
01	02	175	RUA RODOLFO LUKEMBEIN	10,00
01	02	176	AV ANCHIETA	12,00
01	02	176	AV FELICIO TURQUINO	12,00
01	02	176	RUA JOSE OTAMARO	10,00
01	02	176	RUA RODOLFO LUKEMBEIN	10,00
01	02	177	AV ANCHIETA	10,00
01	02	177	AV FELICIO TURQUINO	10,00
01	02	177	RUA GERALDO POBLET	10,00





## PREFEITURA DO MUNICÍPIO DE SARANDI

Rua José Emiliano de Gusmão, 565 – Cx. Postal 71 – CEP. 87111-230

Fone/Fax: (44) 3264-2777 / 3264-8600 - Site: [www.sarandi.pr.gov.br](http://www.sarandi.pr.gov.br)

SARANDI - PARANÁ

01	02	177	RUA RODOLFO LUKEMBEIN	10,00
01	02	178	AV ANCHIETA	10,00
01	02	178	RUA GERALDO POBLET	10,00
01	02	178	RUA RODOLFO LUKEMBEIN	10,00
01	02	180	AV ANCHIETA	10,00
01	02	180	RUA GASPAR VIVI	10,00
01	02	180	RUA GERALDO POBLET	10,00
01	02	181	AV ANCHIETA	10,00
01	02	181	AV FELICIO TURQUINO	10,00
01	02	181	RUA GASPAR VIVI	10,00
01	02	181	RUA GERALDO POBLET	10,00
01	02	181	RUA SANTOS DIAS	10,00
01	02	182	AV ANCHIETA	10,00
01	02	182	RUA GASPAR VIVI	10,00
01	02	182	RUA SANTOS DIAS	10,00
01	03	001	AV GIRO WATANABE	60,00
01	03	001	AV JOAO MARANGONI	60,00
01	03	001	RUA 01	60,00
01	03	002	AV GIRO WATANABE	55,00
01	03	003	AV LONDRINA	55,00
01	03	004	AV LONDRINA	45,00
01	03	005	AV LONDRINA	45,00
01	03	006	AV FELICIO TURQUINO	50,00
01	03	006	AV JOAO MARANGONI	55,00
01	03	006	RUA 03	35,00
01	03	007	AV DEP. BORSARI NETO	35,00
01	03	007	AV FELICIO TURQUINO	50,00
01	03	007	RUA 03	35,00
01	03	007	RUA 04	30,00
01	03	008	AV DEP. BORSARI NETO	35,00
01	03	008	AV GIRO WATANABE	50,00
01	03	008	RUA 03	35,00
01	03	008	RUA 04	30,00
01	03	009	AV DEP. BORSARI NETO	35,00
01	03	009	AV GIRO WATANABE	50,00
01	03	009	RUA 04	30,00
01	03	009	RUA 05	30,00
01	03	010	AV FELICIO TURQUINO	50,00
01	03	010	RUA 04	30,00
01	03	010	RUA 05	30,00
01	03	011	AV FELICIO TURQUINO	50,00





## PREFEITURA DO MUNICÍPIO DE SARANDI

Rua José Emiliano de Gusmão, 565 – Cx. Postal 71 – CEP. 87111-230

Fone/Fax: (44) 3264-2777 / 3264-8600 - Site: [www.sarandi.pr.gov.br](http://www.sarandi.pr.gov.br)

SARANDI - PARANÁ

01	03	011	RUA 05	30,00
01	03	011	RUA GERALDO TEIXEIRA BATISTA	30,00
01	03	011	RUA PROJETADA B "CF2"	30,00
01	03	012	AV GIRO WATANABE	50,00
01	03	012	RUA 05	30,00
01	03	012	RUA GERALDO TEIXEIRA BATISTA	30,00
01	03	013	AV GIRO WATANABE	50,00
01	03	013	RUA 07	30,00
01	03	013	RUA GERALDO TEIXEIRA BATISTA	30,00
01	03	014	RUA PROJETADA B "CF2"	30,00
01	03	015	AV FELICIO TURQUINO	50,00
01	03	015	RUA 07	30,00
01	03	015	RUA GERALDO TEIXEIRA BATISTA	26,00
01	03	016	AV FELICIO TURQUINO	40,00
01	03	016	RUA (08)- LAURA PEPI LOVATO	30,00
01	03	016	RUA 07	30,00
01	03	017	AV GIRO WATANABE	40,00
01	03	017	RUA (08)- LAURA PEPI LOVATO	30,00
01	03	017	RUA 07	30,00
01	03	018	AV GIRO WATANABE	40,00
01	03	018	RUA (08)- LAURA PEPI LOVATO	30,00
01	03	018	RUA (09)-JOÃO DE MAGALHAES MOÇO FILHO	30,00
01	03	019	RUA PROJETADA B "CF2"	30,00
01	03	020	AV FELICIO TURQUINO	40,00
01	03	020	RUA (08)- LAURA PEPI LOVATO	30,00
01	03	020	RUA (09)-JOÃO DE MAGALHAES MOÇO FILHO	30,00
01	03	021	AV FELICIO TURQUINO	30,00
01	03	021	RUA (09)-JOÃO DE MAGALHAES MOÇO FILHO	30,00
01	03	021	RUA 10 (IGNACIO PELCHIBESKI)	26,00
01	03	022	RUA PROJETADA B "CF2"	30,00
01	03	023	AV GIRO WATANABE	35,00
01	03	023	RUA (09)-JOÃO DE MAGALHAES MOÇO FILHO	26,00
01	03	023	RUA 10 (IGNACIO PELCHIBESKI)	26,00
01	03	024	AV GIRO WATANABE	35,00
01	03	025	AV FELICIO TURQUINO	30,00
01	03	025	RUA 10 (IGNACIO PELCHIBESKI)	26,00
01	03	025	RUA JOAQUIM ANTONIO DA SILVA	24,00
01	03	025	RUA PROJETADA B "CF2"	26,00





## PREFEITURA DO MUNICÍPIO DE SARANDI

Rua José Emiliano de Gusmão, 565 – Cx. Postal 71 – CEP. 87111-230

Fone/Fax: (44) 3264-2777 / 3264-8600 - Site: [www.sarandi.pr.gov.br](http://www.sarandi.pr.gov.br)

SARANDI - PARANÁ

01	03	026	AV FELICIO TURQUINO	30,00
01	03	026	RUA JOAQUIM ANTONIO DA SILVA	24,00
01	03	026	RUA JOSE LUIZ PEREIRA	24,00
01	03	026	RUA PROJETADA B "CF2"	24,00
01	03	027	RUA 10 (IGNACIO PELCHIBESKI)	22,00
01	03	028	AV GIRO WATANABE	30,00
01	03	029	AV GIRO WATANABE	30,00
01	03	030	AV FELICIO TURQUINO	30,00
01	03	030	RUA JOSE LUIZ PEREIRA	24,00
01	03	030	RUA PROJETADA B "CF2"	24,00
01	03	030	RUA ROTARY	22,00
01	03	031	AV FELICIO TURQUINO	25,00
01	03	031	RUA PAUL HARRIS	22,00
01	03	031	RUA PROJETADA B "CF2"	22,00
01	03	031	RUA ROTARY	22,00
01	03	032	RUA PROJETADA B "CF2"	22,00
01	03	033	RUA ROTARY	22,00
01	03	034	AV GIRO WATANABE	25,00
01	03	035	AV GIRO WATANABE	25,00
01	03	036	RUA PROJETADA B "CF2"	22,00
01	03	037	AV FELICIO TURQUINO	25,00
01	03	037	RUA ANTONIO AFONSO OGNIBENI	22,00
01	03	037	RUA PAUL HARRIS	22,00
01	03	037	RUA PROJETADA B "CF2"	22,00
01	03	038	AV FELICIO TURQUINO	25,00
01	03	038	RUA ANTONIO AFONSO OGNIBENI	22,00
01	03	038	RUA PROJETADA B "CF2"	22,00
01	03	038	RUA SALVADOR MARTINS	20,00
01	03	039	AV GIRO WATANABE	25,00
01	03	039	RUA ANDRE KOVACZ	22,00
01	03	039	RUA ANTONIO AFONSO OGNIBENI	22,00
01	03	039	RUA SALVADOR MARTINS	20,00
01	03	040	AV GIRO WATANABE	25,00
01	03	040	RUA ANDRE KOVACZ	20,00
01	03	040	RUA SALVADOR MARTINS	20,00
01	03	041	RUA PROJETADA B "CF2"	20,00
01	03	042	AV FELICIO TURQUINO	25,00
01	03	042	RUA ANDRE KOVACZ	20,00
01	03	042	RUA PROJETADA B "CF2"	20,00
01	03	042	RUA SALVADOR MARTINS	20,00
01	03	043	AV FELICIO TURQUINO	20,00





## PREFEITURA DO MUNICÍPIO DE SARANDI

Rua José Emiliano de Gusmão, 565 – Cx. Postal 71 – CEP. 87111-230

Fone/Fax: (44) 3264-2777 / 3264-8600 - Site: [www.sarandi.pr.gov.br](http://www.sarandi.pr.gov.br)

SARANDI - PARANÁ

01	03	043	RUA ANDRE KOVACZ	20,00
01	03	043	RUA PROJETADA B "CF2"	20,00
01	03	043	RUA REI ZUMBI DOS PALMARES	18,00
01	03	044	AV GIRO WATANABE	25,00
01	03	044	RUA ANDRE KOVACZ	20,00
01	03	044	RUA REI ZUMBI DOS PALMARES	18,00
01	03	045	AV GIRO WATANABE	20,00
01	03	047	AV FELICIO TURQUINO	20,00
01	03	047	RUA JOSE MARTI	15,00
01	03	047	RUA REI ZUMBI DOS PALMARES	18,00
01	03	048	AV FELICIO TURQUINO	18,00
01	03	048	RUA CHICO MENDES	15,00
01	03	048	RUA JOSE MARTI	15,00
01	03	049	AV GIRO WATANABE	20,00
01	03	050	AV FELICIO TURQUINO	15,00
01	03	050	AV GIRO WATANABE	18,00
01	03	050	RUA CHICO MENDES	15,00
01	03	050	RUA SIMÃO BOLIVAR	15,00
01	03	051	AV FELICIO TURQUINO	15,00
01	03	051	AV GIRO WATANABE	18,00
01	03	051	RUA LUIS ESPINOL	12,00
01	03	051	RUA RODOLFO LUKEMBEIN	12,00
01	03	051	RUA SIMÃO BOLIVAR	15,00
01	03	052	AV FELICIO TURQUINO	12,00
01	03	052	AV GIRO WATANABE	15,00
01	03	052	RUA JOSE OTAMARO	12,00
01	03	052	RUA LUIS ESPINOL	12,00
01	03	053	AV FELICIO TURQUINO	12,00
01	03	053	AV GIRO WATANABE	12,00
01	03	053	RUA GERALDO POBLET	10,00
01	03	053	RUA JOSE OTAMARO	12,00
01	03	053	RUA RODOLFO LUKEMBEIN	10,00
01	03	054	AV GIRO WATANABE	10,00
01	03	055	AV FELICIO TURQUINO	10,00
01	03	055	RUA GERALDO POBLET	10,00
01	03	055	RUA RODOLFO LUKEMBEIN	10,00
01	03	056	AV FELICIO TURQUINO	10,00
01	03	056	RUA GASPAR VIVI	10,00
01	03	056	RUA GERALDO POBLET	10,00
01	03	058	AV GIRO WATANABE	10,00
01	03	059	AV GIRO WATANABE	10,00





## PREFEITURA DO MUNICÍPIO DE SARANDI

Rua José Emiliano de Gusmão, 565 – Cx. Postal 71 – CEP. 87111-230

Fone/Fax: (44) 3264-2777 / 3264-8600 - Site: [www.sarandi.pr.gov.br](http://www.sarandi.pr.gov.br)

SARANDI - PARANÁ

01	03	060	AV FELICIO TURQUINO	10,00
01	03	060	RUA GASPAR VIVI	10,00
01	03	060	RUA SANTOS DIAS	9,00
01	03	061	AV FELICIO TURQUINO	9,00
01	03	061	RUA CARLOS MUGICA	9,00
01	03	061	RUA SANTOS DIAS	9,00
01	03	062	AV GIRO WATANABE	9,00
01	03	063	AV GIRO WATANABE	9,00
01	03	064	RUA 32	8,00
01	03	065	AV FELICIO TURQUINO	9,00
01	03	065	RUA CARLOS MUGICA	9,00
01	03	066	AV GIRO WATANABE	9,00
01	03	067	AV GIRO WATANABE	9,00
01	03	068	AV GIRO WATANABE	9,00
01	03	069	AV GIRO WATANABE	8,00
01	03	070	AV GIRO WATANABE	8,00
01	03	071	RUA 32	8,00
01	03	072	AV GIRO WATANABE	8,00
01	03	073	AV GIRO WATANABE	8,00
01	03	074	AV GIRO WATANABE	8,00
01	03	075	AV GIRO WATANABE	8,00
01	03	075	RUA 38	8,00
01	03	075	RUA 39	8,00
01	03	076	AV GIRO WATANABE	8,00
01	03	076	RUA 37	8,00
01	03	076	RUA 38	8,00
01	03	077	AV GIRO WATANABE	8,00
01	03	077	RUA 36	8,00
01	03	077	RUA 37	8,00
01	03	078	AV GIRO WATANABE	8,00
01	03	078	RUA 35	8,00
01	03	078	RUA 36	8,00
01	03	079	AV GIRO WATANABE	8,00
01	03	079	RUA 34	8,00
01	03	079	RUA 35	8,00
01	03	080	AV GIRO WATANABE	8,00
01	03	080	RUA 33	8,00
01	03	080	RUA 34	8,00
01	03	081	AV GIRO WATANABE	8,00
01	03	081	RUA 32	8,00
01	03	081	RUA 33	8,00





## PREFEITURA DO MUNICÍPIO DE SARANDI

Rua José Emiliano de Gusmão, 565 – Cx. Postal 71 – CEP. 87111-230

Fone/Fax: (44) 3264-2777 / 3264-8600 - Site: [www.sarandi.pr.gov.br](http://www.sarandi.pr.gov.br)

SARANDI - PARANÁ

01	03	082	AV GIRO WATANABE	9,00
01	03	082	RUA 31	9,00
01	03	082	RUA 32	8,00
01	03	084	AV GIRO WATANABE	9,00
01	03	084	RUA 29	9,00
01	03	084	RUA 30	9,00
01	03	084	RUA CARLOS MUGICA	9,00
01	03	085	AV GIRO WATANABE	9,00
01	03	085	AV NOVA AURORA	9,00
01	03	085	RUA 29	9,00
01	03	085	RUA CARLOS MUGICA	9,00
01	03	086	AV GIRO WATANABE	9,00
01	03	086	AV NOVA AURORA	9,00
01	03	086	RUA CARLOS MUGICA	9,00
01	03	086	RUA SANTOS DIAS	9,00
01	03	087	AV GIRO WATANABE	10,00
01	03	087	AV NOVA AURORA	10,00
01	03	087	RUA GASPAR VIVI	10,00
01	03	087	RUA SANTOS DIAS	9,00
01	03	088	AV GIRO WATANABE	10,00
01	03	088	AV NOVA AURORA	10,00
01	03	088	RUA GASPAR VIVI	10,00
01	03	088	RUA GERALDO POBLET	10,00
01	03	089	AV NOVA AURORA	10,00
01	03	090	AV NOVA AURORA	10,00
01	03	090	RUA RODOLFO LUKEMBEIN	10,00
01	03	091	AV GIRO WATANABE	10,00
01	03	091	AV NOVA AURORA	10,00
01	03	091	RUA GERALDO POBLET	10,00
01	03	091	RUA RODOLFO LUKEMBEIN	10,00
01	03	092	AV GIRO WATANABE	12,00
01	03	092	AV NOVA AURORA	12,00
01	03	092	RUA JOSE OTAMARO	12,00
01	03	092	RUA RODOLFO LUKEMBEIN	10,00
01	03	093	AV NOVA AURORA	10,00
01	03	093	RUA JOSE OTAMARO	10,00
01	03	094	AV NOVA AURORA	12,00
01	03	094	RUA JOSE OTAMARO	12,00
01	03	094	RUA LUIS ESPINOL	12,00
01	03	095	AV GIRO WATANABE	15,00
01	03	095	AV NOVA AURORA	12,00





## PREFEITURA DO MUNICÍPIO DE SARANDI

Rua José Emiliano de Gusmão, 565 – Cx. Postal 71 – CEP. 87111-230

Fone/Fax: (44) 3264-2777 / 3264-8600 - Site: [www.sarandi.pr.gov.br](http://www.sarandi.pr.gov.br)

SARANDI - PARANÁ

01	03	095	RUA JOSE OTAMARO	12,00
01	03	095	RUA LUIS ESPINOL	12,00
01	03	096	AV GIRO WATANABE	18,00
01	03	096	AV NOVA AURORA	16,00
01	03	096	RUA LUIS ESPINOL	12,00
01	03	096	RUA SIMÃO BOLIVAR	15,00
01	03	097	AV NOVA AURORA	16,00
01	03	097	RUA LUIS ESPINOL	12,00
01	03	097	RUA SIMÃO BOLIVAR	15,00
01	03	098	AV NOVA AURORA	16,00
01	03	098	RUA CHICO MENDES	15,00
01	03	098	RUA SIMÃO BOLIVAR	15,00
01	03	099	AV GIRO WATANABE	18,00
01	03	099	AV NOVA AURORA	16,00
01	03	099	RUA CHICO MENDES	15,00
01	03	099	RUA SIMÃO BOLIVAR	15,00
01	03	100	AV GIRO WATANABE	20,00
01	03	100	AV NOVA AURORA	18,00
01	03	100	RUA CHICO MENDES	15,00
01	03	100	RUA JOSE MARTI	18,00
01	03	101	AV NOVA AURORA	18,00
01	03	101	RUA CHICO MENDES	15,00
01	03	101	RUA JOSE MARTI	15,00
01	03	102	AV NOVA AURORA	18,00
01	03	102	RUA JOSE MARTI	15,00
01	03	102	RUA REI ZUMBI DOS PALMARES	18,00
01	03	103	AV GIRO WATANABE	20,00
01	03	103	AV NOVA AURORA	18,00
01	03	103	RUA JOSE MARTI	18,00
01	03	103	RUA REI ZUMBI DOS PALMARES	18,00
01	03	104	AV GIRO WATANABE	25,00
01	03	104	AV NOVA AURORA	18,00
01	03	104	RUA ANDRE KOVACZ	20,00
01	03	104	RUA REI ZUMBI DOS PALMARES	18,00
01	03	105	AV NOVA AURORA	18,00
01	03	105	RUA ANDRE KOVACZ	18,00
01	03	105	RUA REI ZUMBI DOS PALMARES	18,00
01	03	106	AV NOVA AURORA	20,00
01	03	106	RUA ANDRE KOVACZ	18,00
01	03	106	RUA SALVADOR MARTINS	18,00
01	03	107	AV GIRO WATANABE	25,00





## PREFEITURA DO MUNICÍPIO DE SARANDI

Rua José Emiliano de Gusmão, 565 – Cx. Postal 71 – CEP. 87111-230

Fone/Fax: (44) 3264-2777 / 3264-8600 - Site: [www.sarandi.pr.gov.br](http://www.sarandi.pr.gov.br)

SARANDI - PARANÁ

01	03	107	AV NOVA AURORA	20,00
01	03	107	RUA ANDRE KOVACZ	20,00
01	03	107	RUA SALVADOR MARTINS	20,00
01	03	108	AV GIRO WATANABE	25,00
01	03	108	AV NOVA AURORA	20,00
01	03	108	RUA ANTONIO AFONSO OGNIBENI	22,00
01	03	108	RUA SALVADOR MARTINS	20,00
01	03	109	AV NOVA AURORA	20,00
01	03	109	RUA ANTONIO AFONSO OGNIBENI	20,00
01	03	109	RUA SALVADOR MARTINS	18,00
01	03	110	AV NOVA AURORA	24,00
01	03	110	RUA ANTONIO AFONSO OGNIBENI	20,00
01	03	110	RUA PAUL HARRIS	20,00
01	03	111	AV GIRO WATANABE	25,00
01	03	111	AV NOVA AURORA	24,00
01	03	111	RUA ANTONIO AFONSO OGNIBENI	22,00
01	03	111	RUA PAUL HARRIS	22,00
01	03	112	AV GIRO WATANABE	25,00
01	03	112	AV NOVA AURORA	24,00
01	03	112	RUA PAUL HARRIS	22,00
01	03	112	RUA ROTARY	25,00
01	03	113	AV NOVA AURORA	24,00
01	03	113	RUA PAUL HARRIS	20,00
01	03	113	RUA ROTARY	20,00
01	03	114	AV NOVA AURORA	26,00
01	03	114	RUA JOSE LUIZ PEREIRA	20,00
01	03	114	RUA ROTARY	20,00
01	03	115	AV GIRO WATANABE	30,00
01	03	115	AV NOVA AURORA	26,00
01	03	115	RUA JOSE LUIZ PEREIRA	25,00
01	03	115	RUA ROTARY	25,00
01	03	116	AV GIRO WATANABE	30,00
01	03	116	AV NOVA AURORA	26,00
01	03	116	RUA JOAQUIM ANTONIO DA SILVA	25,00
01	03	116	RUA JOSE LUIZ PEREIRA	25,00
01	03	117	AV NOVA AURORA	26,00
01	03	117	RUA JOAQUIM ANTONIO DA SILVA	20,00
01	03	117	RUA JOSE LUIZ PEREIRA	20,00
01	03	118	AV NOVA AURORA	26,00
01	03	118	EST ESTRADA MARIO TRINDADE	20,00
01	03	118	RUA 10 (IGNACIO PELCHIBESKI)	20,00





## PREFEITURA DO MUNICÍPIO DE SARANDI

Rua José Emiliano de Gusmão, 565 – Cx. Postal 71 – CEP. 87111-230

Fone/Fax: (44) 3264-2777 / 3264-8600 - Site: [www.sarandi.pr.gov.br](http://www.sarandi.pr.gov.br)

SARANDI - PARANÁ

01	03	118	RUA JOAQUIM ANTONIO DA SILVA	20,00
01	03	119	AV GIRO WATANABE	35,00
01	03	119	AV NOVA AURORA	26,00
01	03	119	RUA 10 (IGNACIO PELCHIBESKI)	25,00
01	03	119	RUA JOAQUIM ANTONIO DA SILVA	25,00
01	03	120	AV GIRO WATANABE	35,00
01	03	120	AV NOVA AURORA	26,00
01	03	120	RUA (09)-JOÃO DE MAGALHAES MOÇO FILHO	25,00
01	03	120	RUA 10 (IGNACIO PELCHIBESKI)	25,00
01	03	121	AV NOVA AURORA	26,00
01	03	121	EST ESTRADA	20,00
01	03	121	EST ESTRADA MARIO TRINDADE	22,00
01	03	121	RUA (09)-JOÃO DE MAGALHAES MOÇO FILHO	22,00
01	03	121	RUA 10 (IGNACIO PELCHIBESKI)	20,00
01	03	122	AV NOVA AURORA	30,00
01	03	122	EST ESTRADA MARIO TRINDADE	22,00
01	03	122	RUA (08)- LAURA PEPI LOVATO	22,00
01	03	122	RUA (09)-JOÃO DE MAGALHAES MOÇO FILHO	22,00
01	03	123	AV GIRO WATANABE	40,00
01	03	123	AV NOVA AURORA	30,00
01	03	123	RUA (08)- LAURA PEPI LOVATO	30,00
01	03	123	RUA (09)-JOÃO DE MAGALHAES MOÇO FILHO	25,00
01	03	124	AV GIRO WATANABE	40,00
01	03	124	AV NOVA AURORA	30,00
01	03	124	RUA (08)- LAURA PEPI LOVATO	30,00
01	03	124	RUA 07	30,00
01	03	125	AV NOVA AURORA	30,00
01	03	125	EST ESTRADA MARIO TRINDADE	26,00
01	03	125	RUA (08)- LAURA PEPI LOVATO	22,00
01	03	126	AV GIRO WATANABE	50,00
01	03	126	AV NOVA AURORA	30,00
01	03	126	RUA 07	30,00
01	03	126	RUA GERALDO TEIXEIRA BATISTA	30,00
01	03	127	AV GIRO WATANABE	50,00
01	03	127	RUA 05	30,00
01	03	127	RUA GERALDO TEIXEIRA BATISTA	30,00
01	03	128	AV GIRO WATANABE	50,00
01	03	128	EST ESTRADA MARIO TRINDADE	30,00





## PREFEITURA DO MUNICÍPIO DE SARANDI

Rua José Emiliano de Gusmão, 565 – Cx. Postal 71 – CEP. 87111-230

Fone/Fax: (44) 3264-2777 / 3264-8600 - Site: [www.sarandi.pr.gov.br](http://www.sarandi.pr.gov.br)

SARANDI - PARANÁ

01	03	128	RUA 04	30,00
01	03	128	RUA 05	30,00
01	03	129	AV GIRO WATANABE	50,00
01	03	129	EST ESTRADA MARIO TRINDADE	30,00
01	03	129	RUA 03	30,00
01	03	129	RUA 04	30,00
01	03	130	AV GIRO WATANABE	55,00
01	03	130	EST ESTRADA MARIO TRINDADE	30,00
01	03	130	RUA 02	30,00
01	03	130	RUA 03	30,00
01	03	131	AV GIRO WATANABE	55,00
01	03	131	EST ESTRADA MARIO TRINDADE	30,00
01	03	131	RUA 01	30,00
01	03	131	RUA 02	30,00
01	03	132	AV GIRO WATANABE	60,00
01	03	133	AV MORANGUEIRA	20,00
01	03	133	EST ESTRADA MARIO TRINDADE	20,00
01	03	133	RUA PIONNER	20,00
01	03	134	AV DANILO MASSUIA	20,00
01	03	134	AV MORANGUEIRA	20,00
01	03	134	RUA ESTRELA DALVA	18,00
01	03	134	RUA PIONNER	20,00
01	03	135	AV MORANGUEIRA	20,00
01	03	135	RUA ANDROMEDA	16,00
01	03	135	RUA ESTRELA DALVA	18,00
01	03	136	AV MORANGUEIRA	20,00
01	03	136	RUA ANDROMEDA	16,00
01	03	136	RUA VIA LACTEA	16,00
01	03	137	AV MORANGUEIRA	18,00
01	03	137	RUA CRUZEIRO DO SUL	14,00
01	03	137	RUA VIA LACTEA	16,00
01	03	138	AV MORANGUEIRA	18,00
01	03	138	RUA COMETA	14,00
01	03	138	RUA CRUZEIRO DO SUL	14,00
01	03	139	AV MORANGUEIRA	16,00
01	03	139	RUA COMETA	14,00
01	03	139	RUA DAS CONSTELACOES	12,00
01	03	140	AV MORANGUEIRA	15,00
01	03	140	RUA DAS CONSTELACOES	12,00
01	03	140	RUA DAS GALAXIAS	12,00
01	03	141	AV MORANGUEIRA	15,00





## PREFEITURA DO MUNICÍPIO DE SARANDI

Rua José Emiliano de Gusmão, 565 – Cx. Postal 71 – CEP. 87111-230

Fone/Fax: (44) 3264-2777 / 3264-8600 - Site: [www.sarandi.pr.gov.br](http://www.sarandi.pr.gov.br)

SARANDI - PARANÁ

01	03	141	RUA DAS GALAXIAS	12,00
01	03	141	RUA SATELITE	12,00
01	03	142	AV MORANGUEIRA	13,00
01	03	142	RUA CABO KENNEDY	10,00
01	03	142	RUA SATELITE	12,00
01	03	143	AV MORANGUEIRA	13,00
01	03	143	RUA CABO KENNEDY	10,00
01	03	143	RUA NEW ARMSTRONG	10,00
01	03	144	AV MORANGUEIRA	13,00
01	03	144	RUA APOLO	9,00
01	03	144	RUA NEW ARMSTRONG	10,00
01	03	145	AV MORANGUEIRA	10,00
01	03	145	RUA APOLO	9,00
01	03	145	RUA DAS ESTRELAS	9,00
01	03	146	AV MORANGUEIRA	10,00
01	03	146	RUA DAS ESTRELAS	9,00
01	03	146	RUA TERRA	9,00
01	03	147	AV MORANGUEIRA	9,00
01	03	147	RUA MARTE	9,00
01	03	147	RUA TERRA	9,00
01	03	148	AV MORANGUEIRA	9,00
01	03	148	RUA MARTE	9,00
01	03	149	AV MORANGUEIRA	8,00
01	03	150	AV MORANGUEIRA	8,00
01	03	151	AV UNIVERSAL	8,00
01	03	151	RUA GALILEU	8,00
01	03	151	RUA URSA MAIOR	8,00
01	03	152	AV UNIVERSAL	8,00
01	03	152	RUA GALILEU	8,00
01	03	152	RUA URSA MAIOR	8,00
01	03	153	AV UNIVERSAL	8,00
01	03	153	RUA SATURNO	8,00
01	03	153	RUA URSA MAIOR	8,00
01	03	154	AV UNIVERSAL	8,00
01	03	154	RUA SATURNO	8,00
01	03	154	RUA URSA MAIOR	8,00
01	03	155	AV UNIVERSAL	8,00
01	03	155	RUA NETUNO	8,00
01	03	155	RUA SATURNO	8,00
01	03	156	AV UNIVERSAL	8,00
01	03	156	RUA NETUNO	8,00





## PREFEITURA DO MUNICÍPIO DE SARANDI

Rua José Emiliano de Gusmão, 565 – Cx. Postal 71 – CEP. 87111-230

Fone/Fax: (44) 3264-2777 / 3264-8600 - Site: [www.sarandi.pr.gov.br](http://www.sarandi.pr.gov.br)

SARANDI - PARANÁ

01	03	156	RUA SATURNO	8,00
01	03	157	AV UNIVERSAL	8,00
01	03	157	RUA NETUNO	8,00
01	03	157	RUA PLUTAO	8,00
01	03	158	AV UNIVERSAL	8,00
01	03	158	RUA NETUNO	8,00
01	03	158	RUA PLUTAO	8,00
01	03	159	AV UNIVERSAL	8,00
01	03	159	RUA GALAXIA	8,00
01	03	159	RUA PLUTAO	8,00
01	03	160	AV SAO PAULO APOSTOLO	8,00
01	03	160	AV UNIVERSAL	8,00
01	03	160	RUA GALAXIA	8,00
01	03	160	RUA PLUTAO	8,00
01	03	161	AV SAO PAULO APOSTOLO	8,00
01	03	161	AV UNIVERSAL	8,00
01	03	161	RUA DAS GALAXIAS	9,00
01	03	161	RUA GALAXIA	8,00
01	03	161	RUA JUPITER	8,00
01	03	162	AV MORANGUEIRA	8,00
01	03	162	AV UNIVERSAL	8,00
01	03	162	RUA GALAXIA	8,00
01	03	162	RUA JUPITER	8,00
01	03	163	AV MORANGUEIRA	8,00
01	03	163	AV UNIVERSAL	8,00
01	03	163	RUA JUPITER	8,00
01	03	163	RUA VENUS	8,00
01	03	164	AV SAO PAULO APOSTOLO	8,00
01	03	164	AV UNIVERSAL	8,00
01	03	164	RUA JUPITER	8,00
01	03	164	RUA VENUS	8,00
01	03	165	AV SAO PAULO APOSTOLO	8,00
01	03	165	AV UNIVERSAL	8,00
01	03	165	RUA MERCURIO	9,00
01	03	165	RUA VENUS	8,00
01	03	166	AV MORANGUEIRA	8,00
01	03	166	AV UNIVERSAL	8,00
01	03	166	RUA MERCURIO	9,00
01	03	166	RUA VENUS	8,00
01	03	167	AV MORANGUEIRA	9,00
01	03	167	AV UNIVERSAL	9,00





## PREFEITURA DO MUNICÍPIO DE SARANDI

Rua José Emiliano de Gusmão, 565 – Cx. Postal 71 – CEP. 87111-230

Fone/Fax: (44) 3264-2777 / 3264-8600 - Site: [www.sarandi.pr.gov.br](http://www.sarandi.pr.gov.br)

SARANDI - PARANÁ

01	03	167	RUA MARTE	9,00
01	03	167	RUA MERCURIO	9,00
01	03	168	AV SAO PAULO APOSTOLO	10,00
01	03	168	AV UNIVERSAL	9,00
01	03	168	RUA COMETA	9,00
01	03	168	RUA MARTE	9,00
01	03	168	RUA MERCURIO	9,00
01	03	169	AV SAO PAULO APOSTOLO	12,00
01	03	169	AV UNIVERSAL	10,00
01	03	169	RUA MARTE	9,00
01	03	169	RUA TERRA	10,00
01	03	170	AV MORANGUEIRA	9,00
01	03	170	AV UNIVERSAL	10,00
01	03	170	RUA MARTE	9,00
01	03	170	RUA TERRA	9,00
01	03	171	AV MORANGUEIRA	10,00
01	03	171	AV UNIVERSAL	10,00
01	03	171	RUA DAS ESTRELAS	10,00
01	03	171	RUA TERRA	9,00
01	03	172	AV SAO PAULO APOSTOLO	12,00
01	03	172	AV UNIVERSAL	10,00
01	03	172	RUA DAS ESTRELAS	10,00
01	03	172	RUA TERRA	10,00
01	03	173	AV SAO PAULO APOSTOLO	14,00
01	03	173	AV UNIVERSAL	10,00
01	03	173	RUA APOLO	10,00
01	03	173	RUA DAS ESTRELAS	10,00
01	03	174	AV MORANGUEIRA	10,00
01	03	174	AV UNIVERSAL	10,00
01	03	174	RUA APOLO	10,00
01	03	174	RUA DAS ESTRELAS	10,00
01	03	175	AV MORANGUEIRA	13,00
01	03	175	AV UNIVERSAL	12,00
01	03	175	RUA APOLO	10,00
01	03	175	RUA NEW ARMSTRONG	10,00
01	03	176	AV SAO PAULO APOSTOLO	14,00
01	03	176	AV UNIVERSAL	12,00
01	03	176	RUA APOLO	10,00
01	03	176	RUA NEW ARMSTRONG	10,00
01	03	177	AV SAO PAULO APOSTOLO	16,00
01	03	177	AV UNIVERSAL	12,00





## PREFEITURA DO MUNICÍPIO DE SARANDI

Rua José Emiliano de Gusmão, 565 – Cx. Postal 71 – CEP. 87111-230

Fone/Fax: (44) 3264-2777 / 3264-8600 - Site: [www.sarandi.pr.gov.br](http://www.sarandi.pr.gov.br)

SARANDI - PARANÁ

01	03	177	RUA CABO KENNEDY	12,00
01	03	177	RUA NEW ARMSTRONG	10,00
01	03	178	AV MORANGUEIRA	13,00
01	03	178	AV UNIVERSAL	12,00
01	03	178	RUA CABO KENNEDY	12,00
01	03	178	RUA NEW ARMSTRONG	10,00
01	03	179	AV MORANGUEIRA	13,00
01	03	179	AV UNIVERSAL	15,00
01	03	179	RUA CABO KENNEDY	12,00
01	03	179	RUA SATELITE	12,00
01	03	180	AV SAO PAULO APOSTOLO	16,00
01	03	180	AV UNIVERSAL	15,00
01	03	180	RUA CABO KENNEDY	12,00
01	03	180	RUA SATELITE	12,00
01	03	181	AV SAO PAULO APOSTOLO	18,00
01	03	181	AV UNIVERSAL	15,00
01	03	181	RUA DAS GALAXIAS	15,00
01	03	181	RUA SATELITE	12,00
01	03	182	AV MORANGUEIRA	15,00
01	03	182	AV UNIVERSAL	15,00
01	03	182	RUA DAS GALAXIAS	15,00
01	03	182	RUA SATELITE	12,00
01	03	183	AV MORANGUEIRA	15,00
01	03	183	AV UNIVERSAL	18,00
01	03	183	RUA DAS CONSTELACOES	15,00
01	03	183	RUA DAS GALAXIAS	15,00
01	03	184	AV SAO PAULO APOSTOLO	18,00
01	03	184	AV UNIVERSAL	18,00
01	03	184	RUA DAS CONSTELACOES	15,00
01	03	184	RUA DAS GALAXIAS	15,00
01	03	185	AV SAO PAULO APOSTOLO	20,00
01	03	185	AV UNIVERSAL	20,00
01	03	185	RUA COMETA	16,00
01	03	185	RUA DAS CONSTELACOES	15,00
01	03	186	AV MORANGUEIRA	16,00
01	03	186	AV UNIVERSAL	20,00
01	03	186	RUA COMETA	16,00
01	03	186	RUA DAS CONSTELACOES	15,00
01	03	187	AV MORANGUEIRA	18,00
01	03	187	AV UNIVERSAL	20,00
01	03	187	RUA COMETA	16,00





## PREFEITURA DO MUNICÍPIO DE SARANDI

Rua José Emiliano de Gusmão, 565 – Cx. Postal 71 – CEP. 87111-230

Fone/Fax: (44) 3264-2777 / 3264-8600 - Site: [www.sarandi.pr.gov.br](http://www.sarandi.pr.gov.br)

SARANDI - PARANÁ

01	03	187	RUA CRUZEIRO DO SUL	16,00
01	03	188	AV SAO PAULO APOSTOLO	20,00
01	03	188	AV UNIVERSAL	20,00
01	03	188	RUA COMETA	16,00
01	03	188	RUA CRUZEIRO DO SUL	18,00
01	03	189	AV SAO PAULO APOSTOLO	24,00
01	03	189	AV UNIVERSAL	20,00
01	03	189	RUA CRUZEIRO DO SUL	18,00
01	03	189	RUA VIA LACTEA	18,00
01	03	190	AV MORANGUEIRA	18,00
01	03	190	AV UNIVERSAL	20,00
01	03	190	RUA CRUZEIRO DO SUL	16,00
01	03	190	RUA VIA LACTEA	18,00
01	03	191	AV MORANGUEIRA	20,00
01	03	191	AV UNIVERSAL	22,00
01	03	191	RUA ANDROMEDA	20,00
01	03	191	RUA VIA LACTEA	18,00
01	03	192	AV SAO PAULO APOSTOLO	26,00
01	03	192	AV UNIVERSAL	22,00
01	03	192	RUA ANDROMEDA	20,00
01	03	192	RUA VIA LACTEA	18,00
01	03	193	AV SAO PAULO APOSTOLO	26,00
01	03	193	AV UNIVERSAL	22,00
01	03	193	RUA ANDROMEDA	20,00
01	03	193	RUA ESTRELA DALVA	20,00
01	03	194	AV MORANGUEIRA	20,00
01	03	194	AV UNIVERSAL	22,00
01	03	194	RUA ANDROMEDA	20,00
01	03	194	RUA ESTRELA DALVA	20,00
01	03	195	AV MORANGUEIRA	20,00
01	03	195	AV UNIVERSAL	22,00
01	03	195	RUA ESTRELA DALVA	20,00
01	03	195	RUA PIONNER	22,00
01	03	196	AV SAO PAULO APOSTOLO	26,00
01	03	196	AV UNIVERSAL	22,00
01	03	196	RUA ESTRELA DALVA	20,00
01	03	196	RUA PIONNER	22,00
01	03	197	AV SAO PAULO APOSTOLO	30,00
01	03	197	AV UNIVERSAL	26,00
01	03	197	RUA CAPRICORNIO	22,00
01	03	197	RUA PIONNER	22,00





## PREFEITURA DO MUNICÍPIO DE SARANDI

Rua José Emiliano de Gusmão, 565 – Cx. Postal 71 – CEP. 87111-230

Fone/Fax: (44) 3264-2777 / 3264-8600 - Site: [www.sarandi.pr.gov.br](http://www.sarandi.pr.gov.br)

SARANDI - PARANÁ

01	03	198	AV MORANGUEIRA	20,00
01	03	198	AV UNIVERSAL	26,00
01	03	198	RUA CAPRICORNIO	22,00
01	03	198	RUA PIONNER	22,00
01	03	199	AV MORANGUEIRA	22,00
01	03	199	AV UNIVERSAL	26,00
01	03	199	EST ESTRADA MARIO TRINDADE	22,00
01	03	199	RUA CAPRICORNIO	22,00
01	03	199	RUA CEU AZUL	22,00
01	03	200	AV SAO PAULO APOSTOLO	30,00
01	03	200	AV UNIVERSAL	26,00
01	03	200	RUA CAPRICORNIO	22,00
01	03	200	RUA CEU AZUL	22,00
01	03	201	AV SAO PAULO APOSTOLO	30,00
01	03	201	AV UNIVERSAL	26,00
01	03	201	RUA CEU AZUL	22,00
01	03	201	RUA JULIO VERNE	22,00
01	03	202	AV UNIVERSAL	26,00
01	03	202	EST ESTRADA MARIO TRINDADE	22,00
01	03	202	RUA CEU AZUL	22,00
01	03	202	RUA JULIO VERNE	22,00
01	03	203	AV UNIVERSAL	26,00
01	03	203	RUA JULIO VERNE	26,00
01	03	204	AV SAO PAULO APOSTOLO	30,00
01	03	204	AV UNIVERSAL	26,00
01	03	204	RUA GALILEU	26,00
01	03	204	RUA JULIO VERNE	22,00
01	03	204	TRA TRAVESSA XAVANTES	24,00
01	03	205	AV SAO PAULO APOSTOLO	30,00
01	03	205	AV UNIVERSAL	26,00
01	03	205	EST ESTRADA MARIO TRINDADE	30,00
01	03	205	TRA TRAVESSA XAVANTES	24,00
01	03	206	AV BOM PASTOR	30,00
01	03	206	AV SAO PAULO APOSTOLO	30,00
01	03	206	TRA TRAVESSA XAVANTES	24,00
01	03	207	AV BOM PASTOR	30,00
01	03	207	AV SAO PAULO APOSTOLO	30,00
01	03	207	RUA JESUS DE NAZARE	24,00
01	03	207	TRA TRAVESSA XAVANTES	24,00
01	03	208	AV BOM PASTOR	30,00
01	03	208	AV SAO PAULO APOSTOLO	30,00





## PREFEITURA DO MUNICÍPIO DE SARANDI

Rua José Emiliano de Gusmão, 565 – Cx. Postal 71 – CEP. 87111-230

Fone/Fax: (44) 3264-2777 / 3264-8600 - Site: [www.sarandi.pr.gov.br](http://www.sarandi.pr.gov.br)

SARANDI - PARANÁ

01	03	208	RUA JESUS DE NAZARE	24,00
01	03	208	RUA JESUS EUCARISTICO	24,00
01	03	209	AV BOM PASTOR	30,00
01	03	209	AV SAO PAULO APOSTOLO	30,00
01	03	209	RUA JESUS EUCARISTICO	24,00
01	03	209	RUA JESUS RETIRANTE	24,00
01	03	210	AV BOM PASTOR	30,00
01	03	210	AV SAO PAULO APOSTOLO	30,00
01	03	210	RUA JESUS PAO DA VIDA	24,00
01	03	210	RUA JESUS RETIRANTE	24,00
01	03	211	AV BOM PASTOR	30,00
01	03	211	AV SAO PAULO APOSTOLO	30,00
01	03	211	RUA JESUS PAO DA VIDA	24,00
01	03	211	RUA MESTRE DA JUSTICA	24,00
01	03	212	AV BOM PASTOR	26,00
01	03	212	AV SAO PAULO APOSTOLO	26,00
01	03	212	RUA ESTRELA DALVA	20,00
01	03	212	RUA MESTRE DA JUSTICA	24,00
01	03	213	AV SAO PAULO APOSTOLO	26,00
01	03	213	RUA CRISTO LIBERTADOR	18,00
01	03	213	RUA ESTRELA DALVA	20,00
01	03	213	RUA JESUS FILHO DO HOMEM	18,00
01	03	214	AV BOM PASTOR	26,00
01	03	214	RUA CRISTO LIBERTADOR	18,00
01	03	214	RUA ESTRELA DALVA	20,00
01	03	214	RUA JESUS FILHO DO HOMEM	18,00
01	03	215	AV BOM PASTOR	26,00
01	03	215	RUA CRISTO LIBERTADOR	18,00
01	03	215	RUA CRISTO REDENTOR	18,00
01	03	215	RUA JESUS FILHO DO HOMEM	18,00
01	03	216	AV SAO PAULO APOSTOLO	26,00
01	03	216	RUA CRISTO LIBERTADOR	18,00
01	03	216	RUA CRISTO REDENTOR	18,00
01	03	216	RUA JESUS FILHO DO HOMEM	18,00
01	03	217	AV BOM PASTOR	24,00
01	03	217	AV SAO PAULO APOSTOLO	24,00
01	03	217	RUA CRISTO REDENTOR	18,00
01	03	217	RUA VERBO DIVINO	18,00
01	03	218	AV BOM PASTOR	24,00
01	03	218	AV SAO PAULO APOSTOLO	24,00
01	03	218	RUA DA PROVIDENCIA	18,00





## PREFEITURA DO MUNICÍPIO DE SARANDI

Rua José Emiliano de Gusmão, 565 – Cx. Postal 71 – CEP. 87111-230

Fone/Fax: (44) 3264-2777 / 3264-8600 - Site: [www.sarandi.pr.gov.br](http://www.sarandi.pr.gov.br)

SARANDI - PARANÁ

01	03	218	RUA VERBO DIVINO	18,00
01	03	219	AV BOM PASTOR	20,00
01	03	219	AV SAO PAULO APOSTOLO	20,00
01	03	219	RUA DA PROVIDENCIA	18,00
01	03	219	RUA DA RESSURREICAO	16,00
01	03	220	RUA DA ASCENSAO	16,00
01	03	220	RUA DA RESSURREICAO	16,00
01	03	220	RUA DA TRANSFIGURACAO	16,00
01	03	221	AV BOM PASTOR	20,00
01	03	221	RUA DA ASCENSAO	16,00
01	03	221	RUA DA RESSURREICAO	16,00
01	03	221	RUA DAS PROFECIAS	16,00
01	03	222	AV BOM PASTOR	18,00
01	03	222	RUA DA ASCENSAO	16,00
01	03	222	RUA DA TRANSFIGURACAO	16,00
01	03	222	RUA DAS PROFECIAS	16,00
01	03	223	AV BOM PASTOR	18,00
01	03	223	AV SAO PAULO APOSTOLO	18,00
01	03	223	RUA DA MISERICORDIA	14,00
01	03	223	RUA DA TRANSFIGURACAO	16,00
01	03	224	AV BOM PASTOR	16,00
01	03	224	AV SAO PAULO APOSTOLO	16,00
01	03	224	RUA DA MISERICORDIA	14,00
01	03	224	RUA DA MULTIPLICACAO	14,00
01	03	225	AV BOM PASTOR	16,00
01	03	225	AV SAO PAULO APOSTOLO	16,00
01	03	225	RUA DA GALILEIA	13,00
01	03	225	RUA DA MULTIPLICACAO	14,00
01	03	226	AV BOM PASTOR	16,00
01	03	226	AV SAO PAULO APOSTOLO	16,00
01	03	226	RUA DA GALILEIA	13,00
01	03	226	RUA DA SANTA CEIA	12,00
01	03	227	AV BOM PASTOR	14,00
01	03	227	AV SAO PAULO APOSTOLO	14,00
01	03	227	RUA DA SANTA CEIA	12,00
01	03	227	RUA MENINO JESUS	12,00
01	03	228	AV BOM PASTOR	14,00
01	03	228	AV SAO PAULO APOSTOLO	14,00
01	03	228	RUA MENINO JESUS	12,00
01	03	228	RUA MONTE DAS OLIVEIRAS	11,00
01	03	229	AV BOM PASTOR	12,00




## PREFEITURA DO MUNICÍPIO DE SARANDI

Rua José Emiliano de Gusmão, 565 – Cx. Postal 71 – CEP. 87111-230

Fone/Fax: (44) 3264-2777 / 3264-8600 - Site: [www.sarandi.pr.gov.br](http://www.sarandi.pr.gov.br)

SARANDI - PARANÁ

01	03	229	AV SAO PAULO APOSTOLO	12,00
01	03	229	RUA DA SAMARITANA	10,00
01	03	229	RUA MONTE DAS OLIVEIRAS	11,00
01	03	230	AV BOM PASTOR	12,00
01	03	230	AV SAO PAULO APOSTOLO	12,00
01	03	230	RUA DA SAMARITANA	10,00
01	03	230	RUA ESTRELA DE BELEM	10,00
01	03	231	AV BOM PASTOR	10,00
01	03	231	AV SAO PAULO APOSTOLO	10,00
01	03	231	RUA CAMINHO DE DAMASCO	9,00
01	03	231	RUA ESTRELA DE BELEM	10,00
01	03	232	AV BOM PASTOR	10,00
01	03	232	AV SAO PAULO APOSTOLO	10,00
01	03	232	RUA CAMINHO DE DAMASCO	9,00
01	03	232	RUA ESPIRITO SANTO	9,00
01	03	233	AV BOM PASTOR	8,00
01	03	233	AV SAO PAULO APOSTOLO	8,00
01	03	233	RUA DISCIPULOS DE EMAUS	8,00
01	03	233	RUA ESPIRITO SANTO	9,00
01	03	233	RUA JUPITER	8,00
01	03	233	RUA SANTA MARIA MADALENA	8,00
01	03	233	RUA SANTISSIMA TRINDADE	8,00
01	03	234	AV BOM PASTOR	8,00
01	03	234	AV SAO PAULO APOSTOLO	8,00
01	03	234	RUA SANTA MARIA MADALENA	8,00
01	03	235	AV BOM PASTOR	8,00
01	03	235	RUA SANTA MARIA MADALENA	8,00
01	03	236	AV BOM PASTOR	8,00
01	03	236	RUA 31	8,00
01	03	236	RUA DISCIPULOS DE EMAUS	8,00
01	03	236	RUA JUPITER	8,00
01	03	236	RUA SANTA MARIA MADALENA	8,00
01	03	237	AV BOM PASTOR	8,00
01	03	237	RUA JUPITER	8,00
01	03	237	RUA SANTISSIMA TRINDADE	8,00
01	03	238	AV BOM PASTOR	8,00
01	03	238	RUA ESPIRITO SANTO	9,00
01	03	238	RUA SANTISSIMA TRINDADE	8,00
01	03	239	AV BOM PASTOR	10,00
01	03	239	RUA CAMINHO DE DAMASCO	9,00
01	03	239	RUA ESPIRITO SANTO	9,00





## PREFEITURA DO MUNICÍPIO DE SARANDI

Rua José Emiliano de Gusmão, 565 – Cx. Postal 71 – CEP. 87111-230

Fone/Fax: (44) 3264-2777 / 3264-8600 - Site: [www.sarandi.pr.gov.br](http://www.sarandi.pr.gov.br)

SARANDI - PARANÁ

01	03	240	AV BOM PASTOR	10,00
01	03	240	RUA CAMINHO DE DAMASCO	9,00
01	03	240	RUA ESTRELA DE BELEM	10,00
01	03	241	AV BOM PASTOR	12,00
01	03	241	RUA DA SAMARITANA	10,00
01	03	241	RUA ESTRELA DE BELEM	10,00
01	03	242	AV BOM PASTOR	12,00
01	03	242	RUA DA SAMARITANA	10,00
01	03	242	RUA MONTE DAS OLIVEIRAS	11,00
01	03	243	AV BOM PASTOR	14,00
01	03	243	RUA MENINO JESUS	12,00
01	03	243	RUA MONTE DAS OLIVEIRAS	11,00
01	03	244	AV BOM PASTOR	14,00
01	03	244	RUA DA SANTA CEIA	12,00
01	03	244	RUA MENINO JESUS	12,00
01	03	245	AV BOM PASTOR	16,00
01	03	245	RUA 31	13,00
01	03	245	RUA DA GALILEIA	13,00
01	03	245	RUA DA SANTA CEIA	12,00
01	03	246	AV BOM PASTOR	16,00
01	03	246	RUA DA GALILEIA	13,00
01	03	246	RUA DA MULTIPLICACAO	14,00
01	03	247	AV BOM PASTOR	16,00
01	03	247	RUA DA MISERICORDIA	14,00
01	03	247	RUA DA MULTIPLICACAO	14,00
01	03	248	AV BOM PASTOR	18,00
01	03	248	RUA 31	18,00
01	03	248	RUA DA MISERICORDIA	14,00
01	03	248	RUA DA TRANSFIGURACAO	16,00
01	03	248	RUA DAS CONSTELACOES	18,00
01	03	249	RUA BOM SAMARITANO	16,00
01	03	249	RUA DA RESSURREICAO	16,00
01	03	249	RUA DA TRANSFIGURACAO	16,00
01	03	251	AV BOM PASTOR	18,00
01	03	252	AV BOM PASTOR	20,00
01	03	252	RUA (09)-JOÃO DE MAGALHAES MOÇO FILHO	16,00
01	03	252	RUA BOM SAMARITANO	16,00
01	03	252	RUA DA RESSURREICAO	16,00
01	03	252	RUA DAS PROFECIAS	16,00
01	03	253	AV BOM PASTOR	20,00





## PREFEITURA DO MUNICÍPIO DE SARANDI

Rua José Emiliano de Gusmão, 565 – Cx. Postal 71 – CEP. 87111-230

Fone/Fax: (44) 3264-2777 / 3264-8600 - Site: [www.sarandi.pr.gov.br](http://www.sarandi.pr.gov.br)

SARANDI - PARANÁ

01	03	253	RUA 31	18,00
01	03	253	RUA DA PROVIDENCIA	18,00
01	03	253	RUA DA RESSURREICAO	16,00
01	03	253	RUA DAS CONSTELACOES	18,00
01	03	254	AV BOM PASTOR	24,00
01	03	254	RUA DA PROVIDENCIA	18,00
01	03	254	RUA VERBO DIVINO	18,00
01	03	255	AV BOM PASTOR	24,00
01	03	255	RUA CRISTO REDENTOR	18,00
01	03	255	RUA VERBO DIVINO	18,00
01	03	256	RUA CRISTO REDENTOR	18,00
01	03	256	RUA JESUS FILHO DO HOMEM	18,00
01	03	256	RUA SANTO ESTEVAO	18,00
01	03	257	AV BOM PASTOR	26,00
01	03	257	RUA CRISTO REDENTOR	18,00
01	03	257	RUA JESUS FILHO DO HOMEM	18,00
01	03	258	AV BOM PASTOR	26,00
01	03	258	RUA ESTRELA DALVA	18,00
01	03	258	RUA JESUS FILHO DO HOMEM	18,00
01	03	259	RUA ESTRELA DALVA	18,00
01	03	259	RUA JESUS FILHO DO HOMEM	18,00
01	03	259	RUA SANTO ESTEVAO	18,00
01	04	001	AV ADEMAR BORNIA	180,00
01	04	002	AV ADEMAR BORNIA	180,00
01	04	003	AV RUI BARBOSA	80,00
01	04	003	RUA PRINCESA IZABEL	65,00
01	04	003	RUA VEREADOR JOSE FERNANDES	80,00
01	04	004	AV ADEMAR BORNIA	180,00
01	04	004	AV M. AFONSO DE OLIVEIRA	80,00
01	04	004	RUA JOSE BONIFACIO	65,00
01	04	004	RUA PRINCESA IZABEL	65,00
01	04	005	AV DANILO MASSUIA	80,00
01	04	005	AV RUI BARBOSA	80,00
01	04	005	RUA JOSE BONIFACIO	65,00
01	04	005	RUA PRINCESA IZABEL	65,00
01	04	006	AV DANILO MASSUIA	80,00
01	04	006	AV RUI BARBOSA	80,00
01	04	006	RUA DOM JOAO VI	65,00
01	04	006	RUA JOSE BONIFACIO	65,00
01	04	007	AV DANILO MASSUIA	80,00
01	04	007	AV M. AFONSO DE OLIVEIRA	70,00





## PREFEITURA DO MUNICÍPIO DE SARANDI

Rua José Emiliano de Gusmão, 565 – Cx. Postal 71 – CEP. 87111-230

Fone/Fax: (44) 3264-2777 / 3264-8600 - Site: [www.sarandi.pr.gov.br](http://www.sarandi.pr.gov.br)

SARANDI - PARANÁ

01	04	007	RUA DOM JOAO VI	65,00
01	04	007	RUA JOSE BONIFACIO	65,00
01	04	008	AV DANILO MASSUIA	80,00
01	04	008	AV M. AFONSO DE OLIVEIRA	70,00
01	04	008	RUA DOM JOAO VI	65,00
01	04	008	RUA TIRADENTES	65,00
01	04	009	AV RUI BARBOSA	80,00
01	04	009	RUA DOM JOAO VI	65,00
01	04	009	RUA TIRADENTES	65,00
01	04	010	AV DANILO MASSUIA	80,00
01	04	010	AV RUI BARBOSA	80,00
01	04	010	RUA MARECHAL DEODORO	65,00
01	04	010	RUA TIRADENTES	65,00
01	04	011	AV DANILO MASSUIA	80,00
01	04	011	AV M. AFONSO DE OLIVEIRA	70,00
01	04	011	RUA MARECHAL DEODORO	65,00
01	04	011	RUA TIRADENTES	65,00
01	04	012	AV DANILO MASSUIA	65,00
01	04	012	AV M. AFONSO DE OLIVEIRA	70,00
01	04	012	RUA CASTRO ALVES	65,00
01	04	012	RUA MARECHAL DEODORO	65,00
01	04	013	AV DANILO MASSUIA	65,00
01	04	013	AV RUI BARBOSA	80,00
01	04	013	RUA CASTRO ALVES	65,00
01	04	013	RUA MARECHAL DEODORO	65,00
01	04	014	AV DANILO MASSUIA	65,00
01	04	014	AV RUI BARBOSA	80,00
01	04	014	RUA CASTRO ALVES	65,00
01	04	014	RUA MACHADO DE ASSIS	65,00
01	04	015	AV M. AFONSO DE OLIVEIRA	65,00
01	04	015	RUA CASTRO ALVES	65,00
01	04	015	RUA MACHADO DE ASSIS	65,00
01	04	016	AV M. AFONSO DE OLIVEIRA	65,00
01	04	016	RUA CARLOS GOMES	60,00
01	04	016	RUA MACHADO DE ASSIS	65,00
01	04	017	AV RUI BARBOSA	80,00
01	04	017	RUA CARLOS GOMES	65,00
01	04	017	RUA MACHADO DE ASSIS	65,00
01	04	018	AV DANILO MASSUIA	65,00
01	04	018	AV RUI BARBOSA	80,00
01	04	018	RUA CARLOS GOMES	65,00





## PREFEITURA DO MUNICÍPIO DE SARANDI

Rua José Emiliano de Gusmão, 565 – Cx. Postal 71 – CEP. 87111-230

Fone/Fax: (44) 3264-2777 / 3264-8600 - Site: [www.sarandi.pr.gov.br](http://www.sarandi.pr.gov.br)

SARANDI - PARANÁ

01	04	018	RUA PEDRO ALVARES CABRAL	65,00
01	04	019	AV M. AFONSO DE OLIVEIRA	65,00
01	04	019	RUA CARLOS GOMES	60,00
01	04	019	RUA PEDRO ALVARES CABRAL	60,00
01	04	020	AV M. AFONSO DE OLIVEIRA	65,00
01	04	020	RUA DUQUE DE CAXIAS	55,00
01	04	020	RUA PEDRO ALVARES CABRAL	60,00
01	04	021	AV DANILO MASSUIA	65,00
01	04	021	AV RUI BARBOSA	80,00
01	04	021	RUA DUQUE DE CAXIAS	60,00
01	04	021	RUA PEDRO ALVARES CABRAL	65,00
01	04	022	AV DANILO MASSUIA	65,00
01	04	022	AV RUI BARBOSA	80,00
01	04	022	RUA DUQUE DE CAXIAS	60,00
01	04	022	RUA EUCLIDES DA CUNHA	60,00
01	04	023	AV M. AFONSO DE OLIVEIRA	65,00
01	04	023	RUA DUQUE DE CAXIAS	55,00
01	04	023	RUA EUCLIDES DA CUNHA	55,00
01	04	024	AV DANILO MASSUIA	65,00
01	04	024	AV JOAO MARANGONI	55,00
01	04	024	AV M. AFONSO DE OLIVEIRA	55,00
01	04	024	RUA EUCLIDES DA CUNHA	55,00
01	04	024	RUA VAZ CAMINHA	55,00
01	04	025	AV DANILO MASSUIA	65,00
01	04	025	AV RUI BARBOSA	80,00
01	04	025	RUA EUCLIDES DA CUNHA	60,00
01	04	025	RUA VAZ CAMINHA	60,00
01	04	026	AV DANILO MASSUIA	65,00
01	04	026	AV JOAO MARANGONI	55,00
01	04	026	AV RUI BARBOSA	80,00
01	04	026	RUA VAZ CAMINHA	60,00
01	04	027	AV BOM PASTOR	26,00
01	04	027	AV JOAO MARANGONI	55,00
01	04	027	RUA ESTRELA DALVA	18,00
01	04	027	RUA SAO DIMAS	40,00
01	04	027	RUA SAO FRANCISCO DE ASSIS	30,00
01	04	027	RUA SAO JOAO BATISTA	40,00
01	04	027	RUA SAO JUDAS TADEU	36,00
01	04	028	RUA SAO DIMAS	40,00
01	04	028	RUA SAO JOAO BATISTA	40,00
01	04	028	RUA SAO JOSE OPERARIO	40,00





## PREFEITURA DO MUNICÍPIO DE SARANDI

Rua José Emiliano de Gusmão, 565 – Cx. Postal 71 – CEP. 87111-230

Fone/Fax: (44) 3264-2777 / 3264-8600 - Site: [www.sarandi.pr.gov.br](http://www.sarandi.pr.gov.br)

SARANDI - PARANÁ

01	04	029	RUA SAO DIMAS	40,00
01	04	029	RUA SAO JOAO BATISTA	40,00
01	04	029	RUA SAO JOSE OPERARIO	40,00
01	04	029	RUA SAO LAZARO	34,00
01	04	030	RUA SANTA MARTA	34,00
01	04	030	RUA SAO DIMAS	40,00
01	04	030	RUA SAO JUDAS TADEU	36,00
01	04	030	RUA SAO LAZARO	34,00
01	04	031	RUA MARIA DE NAZARE	34,00
01	04	031	RUA SANTA MARTA	34,00
01	04	031	RUA SAO DIMAS	40,00
01	04	031	RUA SAO JUDAS TADEU	36,00
01	04	032	RUA MARIA DE NAZARE	34,00
01	04	032	RUA NOSSA SENHORA DAS GRACAS	32,00
01	04	032	RUA SAO DIMAS	40,00
01	04	032	RUA SAO JUDAS TADEU	36,00
01	04	033	RUA NOSSA SENHORA DAS GRACAS	32,00
01	04	033	RUA SANTA TEREZINHA	32,00
01	04	033	RUA SAO DIMAS	40,00
01	04	033	RUA SAO JUDAS TADEU	36,00
01	04	034	RUA SANTA TEREZINHA	32,00
01	04	034	RUA SAO DIMAS	40,00
01	04	034	RUA SAO FILIPE	32,00
01	04	034	RUA SAO JUDAS TADEU	36,00
01	04	035	RUA SAO DIMAS	40,00
01	04	035	RUA SAO FILIPE	32,00
01	04	035	RUA SAO JUDAS TADEU	36,00
01	04	035	RUA SAO THIAGO	30,00
01	04	036	RUA SAO DIMAS	40,00
01	04	036	RUA SAO FRANCISCO DE ASSIS	30,00
01	04	036	RUA SAO JUDAS TADEU	36,00
01	04	036	RUA SAO THIAGO	30,00
01	04	037	AV ATLANTICA	55,00
01	04	037	AV JOAO MARANGONI	55,00
01	04	037	AV M. AFONSO DE OLIVEIRA	55,00
01	04	037	RUA EUCLIDES DA CUNHA	55,00
01	04	038	AV JOAO MARANGONI	55,00
01	04	038	RUA EUCLIDES DA CUNHA	55,00
01	04	038	RUA GERALDO XAVIER	55,00
01	04	039	AV JOAO MARANGONI	55,00
01	04	039	RUA JOAO MARTINS GARCIA	55,00





## PREFEITURA DO MUNICÍPIO DE SARANDI

Rua José Emiliano de Gusmão, 565 – Cx. Postal 71 – CEP. 87111-230

Fone/Fax: (44) 3264-2777 / 3264-8600 - Site: [www.sarandi.pr.gov.br](http://www.sarandi.pr.gov.br)

SARANDI - PARANÁ

01	04	039	RUA PROJETADA "B"	55,00
01	04	040	AV JOAO MARANGONI	55,00
01	04	040	RUA JOAO MARTINS GARCIA	55,00
01	04	040	RUA PROJETADA "B"	55,00
01	04	041	AV ATLANTICA	65,00
01	04	041	RUA DUQUE DE CAXIAS	55,00
01	04	041	RUA EUCLIDES DA CUNHA	55,00
01	04	041	RUA GERALDO XAVIER	55,00
01	04	042	AV ATLANTICA	65,00
01	04	042	AV M. AFONSO DE OLIVEIRA	65,00
01	04	042	RUA DUQUE DE CAXIAS	55,00
01	04	042	RUA EUCLIDES DA CUNHA	55,00
01	04	043	AV ATLANTICA	65,00
01	04	043	AV M. AFONSO DE OLIVEIRA	65,00
01	04	043	RUA DUQUE DE CAXIAS	55,00
01	04	043	RUA PEDRO ALVARES CABRAL	60,00
01	04	044	AV ATLANTICA	65,00
01	04	044	RUA DUQUE DE CAXIAS	55,00
01	04	044	RUA GERALDO XAVIER	65,00
01	04	044	RUA PEDRO ALVARES CABRAL	60,00
01	04	045	AV RIO BRANCO	60,00
01	04	045	RUA DUQUE DE CAXIAS	60,00
01	04	045	RUA JOAO MARTINS GARCIA	55,00
01	04	046	AV RIO BRANCO	65,00
01	04	046	RUA DUQUE DE CAXIAS	60,00
01	04	046	RUA PEDRO ALVARES CABRAL	60,00
01	04	047	AV ATLANTICA	65,00
01	04	047	RUA CARLOS GOMES	60,00
01	04	047	RUA GERALDO XAVIER	65,00
01	04	047	RUA PEDRO ALVARES CABRAL	60,00
01	04	048	AV ATLANTICA	65,00
01	04	048	AV M. AFONSO DE OLIVEIRA	65,00
01	04	048	RUA CARLOS GOMES	60,00
01	04	048	RUA PEDRO ALVARES CABRAL	60,00
01	04	049	AV ATLANTICA	65,00
01	04	049	AV M. AFONSO DE OLIVEIRA	65,00
01	04	049	RUA CARLOS GOMES	60,00
01	04	049	RUA MACHADO DE ASSIS	65,00
01	04	050	AV ATLANTICA	65,00
01	04	050	RUA CARLOS GOMES	60,00
01	04	050	RUA GERALDO XAVIER	65,00





## PREFEITURA DO MUNICÍPIO DE SARANDI

Rua José Emiliano de Gusmão, 565 – Cx. Postal 71 – CEP. 87111-230

Fone/Fax: (44) 3264-2777 / 3264-8600 - Site: [www.sarandi.pr.gov.br](http://www.sarandi.pr.gov.br)

SARANDI - PARANÁ

01	04	050	RUA MACHADO DE ASSIS	65,00
01	04	051	AV RIO BRANCO	70,00
01	04	051	RUA CARLOS GOMES	65,00
01	04	051	RUA PEDRO ALVARES CABRAL	60,00
01	04	052	AV RIO BRANCO	70,00
01	04	052	RUA CARLOS GOMES	65,00
01	04	052	RUA MACHADO DE ASSIS	65,00
01	04	053	AV ATLANTICA	65,00
01	04	053	RUA CASTRO ALVES	65,00
01	04	053	RUA GERALDO XAVIER	65,00
01	04	053	RUA MACHADO DE ASSIS	65,00
01	04	054	AV ATLANTICA	65,00
01	04	054	AV M. AFONSO DE OLIVEIRA	65,00
01	04	054	RUA CASTRO ALVES	65,00
01	04	054	RUA MACHADO DE ASSIS	65,00
01	04	055	AV ATLANTICA	65,00
01	04	055	AV M. AFONSO DE OLIVEIRA	70,00
01	04	055	RUA CASTRO ALVES	65,00
01	04	055	RUA FLORIANOPOLIS	65,00
01	04	056	AV ATLANTICA	65,00
01	04	056	RUA CASTRO ALVES	65,00
01	04	056	RUA FLORIANOPOLIS	65,00
01	04	056	RUA GERALDO XAVIER	65,00
01	04	057	AV RIO BRANCO	80,00
01	04	057	RUA CASTRO ALVES	65,00
01	04	057	RUA GERALDO XAVIER	65,00
01	04	057	RUA MACHADO DE ASSIS	65,00
01	04	058	AV RIO BRANCO	90,00
01	04	058	RUA CASTRO ALVES	65,00
01	04	058	RUA MARECHAL DEODORO	65,00
01	04	059	AV RIO BRANCO	90,00
01	04	059	RUA GERALDO XAVIER	65,00
01	04	059	RUA JOSEFINA MARIA DE JESUS	65,00
01	04	059	RUA MARECHAL DEODORO	65,00
01	04	060	AV ATLANTICA	65,00
01	04	060	RUA FLORIANOPOLIS	65,00
01	04	060	RUA GERALDO XAVIER	65,00
01	04	060	RUA LUIZ REZZINI	65,00
01	04	061	AV ATLANTICA	65,00
01	04	061	AV M. AFONSO DE OLIVEIRA	70,00
01	04	061	RUA FLORIANOPOLIS	65,00





## PREFEITURA DO MUNICÍPIO DE SARANDI

Rua José Emiliano de Gusmão, 565 – Cx. Postal 71 – CEP. 87111-230

Fone/Fax: (44) 3264-2777 / 3264-8600 - Site: [www.sarandi.pr.gov.br](http://www.sarandi.pr.gov.br)

SARANDI - PARANÁ

01	04	061	RUA LUIZ REZZINI	65,00
01	04	062	AV ATLANTICA	75,00
01	04	062	AV M. AFONSO DE OLIVEIRA	70,00
01	04	062	RUA LUIZ REZZINI	65,00
01	04	062	RUA PORTO ALEGRE	65,00
01	04	063	AV ATLANTICA	75,00
01	04	063	RUA GERALDO XAVIER	65,00
01	04	063	RUA LUIZ REZZINI	65,00
01	04	063	RUA PORTO ALEGRE	65,00
01	04	064	AV RIO BRANCO	90,00
01	04	064	RUA DOM JOAO VI	65,00
01	04	064	RUA JOSEFINA MARIA DE JESUS	65,00
01	04	065	AV ATLANTICA	75,00
01	04	065	RUA GERALDO XAVIER	65,00
01	04	065	RUA PORTO ALEGRE	65,00
01	04	065	RUA RECIFE	65,00
01	04	066	AV ATLANTICA	75,00
01	04	066	AV M. AFONSO DE OLIVEIRA	70,00
01	04	066	RUA PORTO ALEGRE	65,00
01	04	066	RUA RECIFE	65,00
01	04	067	AV ADEMAR BORNIA	180,00
01	04	067	AV ATLANTICA	80,00
01	04	067	AV M. AFONSO DE OLIVEIRA	80,00
01	04	067	RUA RECIFE	65,00
01	04	068	AV ADEMAR BORNIA	180,00
01	04	068	AV ATLANTICA	80,00
01	04	068	RUA 01 (PQ.RES.JALMAR)	55,00
01	04	068	RUA DOM JOAO VI	55,00
01	04	068	RUA RECIFE	65,00
01	04	069	AV RIO BRANCO	120,00
01	04	069	RUA 01 (PQ.RES.JALMAR)	55,00
01	04	069	RUA 02 (PQ.RES.JALMAR)	55,00
01	04	069	RUA DOM JOAO VI	55,00
01	04	070	AV ATLANTICA	45,00
01	04	071	AV ATLANTICA	45,00
01	04	071	RUA 01 (OURO VERDE II)	40,00
01	04	071	RUA 02 (OURO VERDE II)	40,00
01	04	072	AV " A " (OURO VERDE II)	40,00
01	04	072	AV ATLANTICA	45,00
01	04	072	RUA 02 (OURO VERDE II)	40,00
01	04	072	RUA 03 (OURO VERDE II)	40,00





## PREFEITURA DO MUNICÍPIO DE SARANDI

Rua José Emiliano de Gusmão, 565 – Cx. Postal 71 – CEP. 87111-230

Fone/Fax: (44) 3264-2777 / 3264-8600 - Site: [www.sarandi.pr.gov.br](http://www.sarandi.pr.gov.br)

SARANDI - PARANÁ

01	04	073	AV " A " (OURO VERDE II)	40,00
01	04	073	AV ATLANTICA	45,00
01	04	073	RUA 03 (OURO VERDE II)	40,00
01	04	073	RUA 04 (OURO VERDE II)	40,00
01	04	074	AV " A " (OURO VERDE II)	40,00
01	04	074	AV ATLANTICA	45,00
01	04	074	RUA 04 (OURO VERDE II)	40,00
01	04	074	RUA 05 (OURO VERDE II)	40,00
01	04	075	AV " A " (OURO VERDE II)	40,00
01	04	075	AV ATLANTICA	45,00
01	04	075	RUA 05 (OURO VERDE II)	40,00
01	04	075	RUA 06 (OURO VERDE II)	40,00
01	04	075	RUA TAI	42,00
01	04	076	AV " A " (OURO VERDE II)	40,00
01	04	076	AV "B" (OURO VERDE II)	40,00
01	04	076	AV ATLANTICA	45,00
01	04	076	RUA 06 (OURO VERDE II)	40,00
01	04	077	AV " A " (OURO VERDE II)	40,00
01	04	077	AV "B" (OURO VERDE II)	40,00
01	04	077	RUA 08 (OURO VERDE II)	35,00
01	04	078	AV " A " (OURO VERDE II)	35,00
01	04	078	RUA 08 (OURO VERDE II)	35,00
01	04	078	RUA 09 (OURO VERDE II)	35,00
01	04	079	AV " A " (OURO VERDE II)	30,00
01	04	079	RUA 09 (OURO VERDE II)	35,00
01	04	080	AV " A " (OURO VERDE II)	30,00
01	04	080	RUA 11 (OURO VERDE II )	30,00
01	04	081	AV RIACHUELO	30,00
01	04	082	AV " A " (OURO VERDE II)	30,00
01	04	082	AV RIACHUELO	30,00
01	04	082	RUA 10 (OURO VERDE II)	35,00
01	04	082	RUA 11 (OURO VERDE II )	30,00
01	04	083	AV " A " (OURO VERDE II)	35,00
01	04	083	AV RIACHUELO	30,00
01	04	083	RUA 09 (OURO VERDE II)	35,00
01	04	083	RUA 10 (OURO VERDE II)	30,00
01	04	084	AV " A " (OURO VERDE II)	35,00
01	04	084	AV RIACHUELO	35,00
01	04	084	RUA 08 (OURO VERDE II)	35,00
01	04	084	RUA 09 (OURO VERDE II)	35,00
01	04	085	AV " A " (OURO VERDE II)	40,00





## PREFEITURA DO MUNICÍPIO DE SARANDI

Rua José Emiliano de Gusmão, 565 – Cx. Postal 71 – CEP. 87111-230

Fone/Fax: (44) 3264-2777 / 3264-8600 - Site: [www.sarandi.pr.gov.br](http://www.sarandi.pr.gov.br)

SARANDI - PARANÁ

01	04	085	AV "B" (OURO VERDE II)	40,00
01	04	085	RUA 08 (OURO VERDE II)	35,00
01	04	086	AV " A " (OURO VERDE II)	40,00
01	04	086	AV "B" (OURO VERDE II)	40,00
01	04	086	RUA 06 (OURO VERDE II)	40,00
01	04	087	AV " A " (OURO VERDE II)	40,00
01	04	087	RUA 05 (OURO VERDE II)	40,00
01	04	087	RUA 06 (OURO VERDE II)	40,00
01	04	088	AV " A " (OURO VERDE II)	40,00
01	04	088	RUA 04 (OURO VERDE II)	40,00
01	04	088	RUA 05 (OURO VERDE II)	40,00
01	04	089	AV " A " (OURO VERDE II)	40,00
01	04	089	RUA 04 (OURO VERDE II)	40,00
01	04	090	AV JOAO MARANGONI	60,00
01	04	090	RUA JOAO MARTINS GARCIA	55,00
01	04	091	AV RIO BRANCO	60,00
01	04	091	RUA DUQUE DE CAXIAS	60,00
01	04	091	RUA JAIME EZIDIO DOS SANTOS	60,00
01	04	091	RUA JOAO MARTINS GARCIA	55,00
01	04	092	AV JOAO MARANGONI	60,00
01	04	092	AV RIACHUELO	70,00
01	04	092	RUA DUQUE DE CAXIAS	60,00
01	04	092	RUA JAIME EZIDIO DOS SANTOS	60,00
01	04	093	AV DA LAGUNA	70,00
01	04	093	AV JOAO MARANGONI	65,00
01	04	093	AV RIACHUELO	70,00
01	04	093	RUA DUQUE DE CAXIAS	65,00
01	04	094	AV DA LAGUNA	70,00
01	04	094	AV JOAO MARANGONI	60,00
01	04	094	RUA DUQUE DE CAXIAS	50,00
01	04	095	AV DA LAGUNA	70,00
01	04	095	RUA DUQUE DE CAXIAS	50,00
01	04	095	RUA PEDRO ALVARES CABRAL	50,00
01	04	096	AV DA LAGUNA	70,00
01	04	096	AV RIACHUELO	70,00
01	04	096	RUA DUQUE DE CAXIAS	65,00
01	04	096	RUA PEDRO ALVARES CABRAL	65,00
01	04	097	AV RIACHUELO	70,00
01	04	097	RUA DUQUE DE CAXIAS	60,00
01	04	097	RUA PEDRO ALVARES CABRAL	60,00
01	04	098	AV RIO BRANCO	65,00






## PREFEITURA DO MUNICÍPIO DE SARANDI

Rua José Emiliano de Gusmão, 565 – Cx. Postal 71 – CEP. 87111-230

Fone/Fax: (44) 3264-2777 / 3264-8600 - Site: [www.sarandi.pr.gov.br](http://www.sarandi.pr.gov.br)

SARANDI - PARANÁ

01	04	098	RUA DUQUE DE CAXIAS	60,00
01	04	098	RUA JAIME EZIDIO DOS SANTOS	60,00
01	04	098	RUA PEDRO ALVARES CABRAL	60,00
01	04	099	AV RIO BRANCO	70,00
01	04	099	RUA CARLOS GOMES	65,00
01	04	099	RUA JAIME EZIDIO DOS SANTOS	60,00
01	04	099	RUA PEDRO ALVARES CABRAL	60,00
01	04	100	AV RIACHUELO	80,00
01	04	100	RUA CARLOS GOMES	65,00
01	04	100	RUA PEDRO ALVARES CABRAL	60,00
01	04	101	AV DA LAGUNA	70,00
01	04	101	AV RIACHUELO	80,00
01	04	101	RUA CARLOS GOMES	65,00
01	04	101	RUA PEDRO ALVARES CABRAL	65,00
01	04	102	AV DA LAGUNA	70,00
01	04	102	RUA CARLOS GOMES	50,00
01	04	102	RUA PEDRO ALVARES CABRAL	50,00
01	04	103	AV DA LAGUNA	70,00
01	04	103	RUA CARLOS GOMES	50,00
01	04	103	RUA MACHADO DE ASSIS	50,00
01	04	104	AV DA LAGUNA	70,00
01	04	104	AV RIACHUELO	80,00
01	04	104	RUA CARLOS GOMES	65,00
01	04	104	RUA MACHADO DE ASSIS	65,00
01	04	105	AV RIACHUELO	80,00
01	04	105	RUA CARLOS GOMES	65,00
01	04	105	RUA JAIME EZIDIO DOS SANTOS	60,00
01	04	105	RUA MACHADO DE ASSIS	65,00
01	04	106	AV RIO BRANCO	70,00
01	04	106	RUA CARLOS GOMES	65,00
01	04	106	RUA JAIME EZIDIO DOS SANTOS	60,00
01	04	106	RUA MACHADO DE ASSIS	65,00
01	04	107	AV RIACHUELO	80,00
01	04	107	RUA CASTRO ALVES	65,00
01	04	107	RUA MACHADO DE ASSIS	65,00
01	04	108	AV DA LAGUNA	70,00
01	04	108	AV RIACHUELO	80,00
01	04	108	RUA CASTRO ALVES	65,00
01	04	108	RUA MACHADO DE ASSIS	65,00
01	04	109	AV DA LAGUNA	70,00
01	04	109	RUA CASTRO ALVES	50,00





## PREFEITURA DO MUNICÍPIO DE SARANDI

Rua José Emiliano de Gusmão, 565 – Cx. Postal 71 – CEP. 87111-230

Fone/Fax: (44) 3264-2777 / 3264-8600 - Site: [www.sarandi.pr.gov.br](http://www.sarandi.pr.gov.br)

SARANDI - PARANÁ

01	04	109	RUA MACHADO DE ASSIS	50,00
01	04	110	AV DA LAGUNA	80,00
01	04	110	RUA CASTRO ALVES	50,00
01	04	110	RUA MARECHAL DEODORO	50,00
01	04	111	AV DA LAGUNA	80,00
01	04	111	AV RIACHUELO	90,00
01	04	111	RUA CASTRO ALVES	65,00
01	04	111	RUA MARECHAL DEODORO	70,00
01	04	112	AV RIACHUELO	90,00
01	04	112	AV RIO BRANCO	90,00
01	04	112	RUA CASTRO ALVES	65,00
01	04	112	RUA MARECHAL DEODORO	70,00
01	04	113	AV RIACHUELO	90,00
01	04	113	AV RIO BRANCO	90,00
01	04	113	RUA JOSEFINA MARIA DE JESUS	70,00
01	04	113	RUA MARECHAL DEODORO	70,00
01	04	114	AV DA LAGUNA	80,00
01	04	114	AV RIACHUELO	90,00
01	04	114	RUA JOSEFINA MARIA DE JESUS	70,00
01	04	114	RUA MARECHAL DEODORO	70,00
01	04	115	AV DA LAGUNA	80,00
01	04	115	RUA JOSEFINA MARIA DE JESUS	50,00
01	04	115	RUA MARECHAL DEODORO	50,00
01	04	116	AV DA LAGUNA	80,00
01	04	116	RUA DOM JOAO VI	50,00
01	04	116	RUA JOSEFINA MARIA DE JESUS	50,00
01	04	117	AV DA LAGUNA	80,00
01	04	117	AV RIACHUELO	90,00
01	04	117	RUA DOM JOAO VI	70,00
01	04	117	RUA JOSEFINA MARIA DE JESUS	70,00
01	04	118	AV RIACHUELO	90,00
01	04	118	AV RIO BRANCO	90,00
01	04	118	RUA DOM JOAO VI	80,00
01	04	118	RUA JOSEFINA MARIA DE JESUS	70,00
01	04	119	AV ADEMAR BORNIA	150,00
01	04	119	AV RIO BRANCO	120,00
01	04	119	RUA DOM JOAO VI	80,00
01	04	120	AV ADEMAR BORNIA	120,00
01	04	120	RUA DOM JOAO VI	70,00
01	04	120	RUA JOSE BONIFACIO	80,00
01	04	121	AV DA LAGUNA	80,00





## PREFEITURA DO MUNICÍPIO DE SARANDI

Rua José Emiliano de Gusmão, 565 – Cx. Postal 71 – CEP. 87111-230

Fone/Fax: (44) 3264-2777 / 3264-8600 - Site: [www.sarandi.pr.gov.br](http://www.sarandi.pr.gov.br)

SARANDI - PARANÁ

01	04	121	RUA DOM JOAO VI	50,00
01	04	121	RUA JOSE BONIFACIO	70,00
01	04	122	AV DA LAGUNA	100,00
01	04	122	RUA JOSE BONIFACIO	100,00
01	04	123	AV ADEMAR BORNIA	80,00
01	04	123	AV JOAO MARANGONI	45,00
01	04	123	RUA CASTRO ALVES	45,00
01	04	124	AV INDEPENDENCIA	45,00
01	04	125	AV INDEPENDENCIA	45,00
01	04	125	AV JOAO MARANGONI	55,00
01	04	125	VLA VIELA I	45,00
01	04	126	AV JOAO MARANGONI	55,00
01	04	126	VLA VIELA I	45,00
01	04	126	VLA VIELA II	45,00
01	04	127	VLA VIELA II	45,00
01	04	127	VLA VIELA III	45,00
01	04	128	AV ITORORO	45,00
01	04	128	AV JOAO MARANGONI	55,00
01	04	128	VLA VIELA III	45,00
01	04	129	AV INDEPENDENCIA	45,00
01	04	129	AV ITORORO	45,00
01	04	129	RUA CARLOS GOMES	45,00
01	04	129	RUA PEDRO ALVARES CABRAL	45,00
01	04	130	AV INDEPENDENCIA	45,00
01	04	130	AV ITORORO	45,00
01	04	130	RUA CARLOS GOMES	45,00
01	04	130	RUA MACHADO DE ASSIS	45,00
01	04	131	AV INDEPENDENCIA	45,00
01	04	131	AV ITORORO	45,00
01	04	131	RUA CASTRO ALVES	45,00
01	04	131	RUA MACHADO DE ASSIS	45,00
01	04	132	AV ITORORO	45,00
01	04	132	RUA CASTRO ALVES	45,00
01	04	132	RUA FRANCISCO DE ALMEIDA	55,00
01	04	132	RUA MACHADO DE ASSIS	45,00
01	04	133	AV ITORORO	45,00
01	04	133	RUA CARLOS GOMES	45,00
01	04	133	RUA FRANCISCO DE ALMEIDA	55,00
01	04	133	RUA MACHADO DE ASSIS	45,00
01	04	134	AV ITORORO	45,00
01	04	134	RUA CARLOS GOMES	45,00





## PREFEITURA DO MUNICÍPIO DE SARANDI

Rua José Emiliano de Gusmão, 565 – Cx. Postal 71 – CEP. 87111-230

Fone/Fax: (44) 3264-2777 / 3264-8600 - Site: [www.sarandi.pr.gov.br](http://www.sarandi.pr.gov.br)

SARANDI - PARANÁ

01	04	134	RUA FRANCISCO DE ALMEIDA	55,00
01	04	134	RUA PEDRO ALVARES CABRAL	45,00
01	04	135	AV ITORORO	45,00
01	04	135	AV JOAO MARANGONI	55,00
01	04	135	RUA FRANCISCO DE ALMEIDA	55,00
01	04	135	RUA PEDRO ALVARES CABRAL	45,00
01	04	136	AV JOAO MARANGONI	20,00
01	04	136	PRA ESTRADA ELDORADO	20,00
01	04	137	PRA ESTRADA ELDORADO	20,00
01	04	138	AV JOAO MARANGONI	45,00
01	04	138	RUA ANTONIO PERES POSO	45,00
01	04	138	RUA FRANCISCO DE ALMEIDA	55,00
01	04	138	RUA MACHADO DE ASSIS	45,00
01	04	139	RUA FRANCISCO DE ALMEIDA	55,00
01	04	139	RUA MACHADO DE ASSIS	45,00
01	04	140	RUA MACHADO DE ASSIS	45,00
01	04	141	RUA MACHADO DE ASSIS	45,00
01	04	142	RUA MACHADO DE ASSIS	40,00
01	04	143	RUA MACHADO DE ASSIS	40,00
01	04	144	RUA MACHADO DE ASSIS	35,00
01	04	145	RUA MACHADO DE ASSIS	35,00
01	04	146	RUA MACHADO DE ASSIS	35,00
01	04	147	AV ADEMAR BORNIA	80,00
01	04	147	RUA FRANCISCO DE ALMEIDA	55,00
01	05	001	AV ANTONIO VOLPATO	180,00
01	05	001	RUA DELEGADO LUIZ AMARO	60,00
01	05	001	RUA GUIAPO	78,00
01	05	001	RUA IVAHY	60,00
01	05	001	RUA JOSE EMILIANO DE GUSMAO	130,00
01	05	001	RUA JOSE MUNHOZ	60,00
01	05	001	RUA JULIO PAVIANI	60,00
01	05	001	RUA PIQUIRI	60,00
01	05	001	RUA PRIMAVERA	60,00
01	05	002	AV ANTONIO VOLPATO	180,00
01	05	002	RUA DAVID PAVAO	65,00
01	05	002	RUA GUIAPO	70,00
01	05	002	RUA INVERNO	60,00
01	05	002	RUA OUTONO	60,00
01	05	002	RUA PRIMAVERA	60,00
01	05	002	RUA VERAO	60,00
01	05	003	RUA DAVID PAVAO	65,00





## PREFEITURA DO MUNICÍPIO DE SARANDI

Rua José Emiliano de Gusmão, 565 – Cx. Postal 71 – CEP. 87111-230

Fone/Fax: (44) 3264-2777 / 3264-8600 - Site: [www.sarandi.pr.gov.br](http://www.sarandi.pr.gov.br)

SARANDI - PARANÁ

01	05	003	RUA GUIAPO	70,00
01	05	003	RUA VERAO	65,00
01	05	004	RUA GUIAPO	70,00
01	05	004	RUA INVERNO	65,00
01	05	004	RUA TAI	80,00
01	05	004	RUA VERAO	65,00
01	05	005	RUA GUIAPO	70,00
01	05	005	RUA INVERNO	65,00
01	05	005	RUA PRIMAVERA	70,00
01	05	005	RUA TAI	80,00
01	05	006	RUA GUIAPO	80,00
01	05	006	RUA PIQUIRI	75,00
01	05	006	RUA PRIMAVERA	70,00
01	05	006	RUA TAI	90,00
01	05	007	RUA GUIAPO	80,00
01	05	007	RUA IVAHY	75,00
01	05	007	RUA PIQUIRI	75,00
01	05	007	RUA TAI	90,00
01	05	008	RUA DELEGADO LUIZ AMARO	75,00
01	05	008	RUA GUIAPO	80,00
01	05	008	RUA IVAHY	75,00
01	05	008	RUA TAI	90,00
01	05	009	RUA DELEGADO LUIZ AMARO	75,00
01	05	009	RUA GUIAPO	80,00
01	05	009	RUA JULIO PAVIANI	75,00
01	05	009	RUA TAI	90,00
01	05	010	RUA GUIAPO	80,00
01	05	010	RUA JOSE MUNHOZ	80,00
01	05	010	RUA JULIO PAVIANI	75,00
01	05	011	RUA DELEGADO LUIZ AMARO	80,00
01	05	011	RUA JAÇANA	80,00
01	05	011	RUA JOSE MUNHOZ	80,00
01	05	011	RUA TAI	80,00
01	05	012	AV MARINGA	160,00
01	05	012	RUA DELEGADO LUIZ AMARO	78,00
01	05	012	RUA JAÇANA	80,00
01	05	012	RUA JOSE MUNHOZ	100,00
01	05	013	AV MARINGA	160,00
01	05	013	RUA DAS HORTENCIAS	75,00
01	05	013	RUA DELEGADO LUIZ AMARO	80,00
01	05	013	RUA TAI	90,00





## PREFEITURA DO MUNICÍPIO DE SARANDI

Rua José Emiliano de Gusmão, 565 – Cx. Postal 71 – CEP. 87111-230

Fone/Fax: (44) 3264-2777 / 3264-8600 - Site: [www.sarandi.pr.gov.br](http://www.sarandi.pr.gov.br)

SARANDI - PARANÁ

01	05	014	AV MARINGA	160,00
01	05	014	RUA DAS HORTENCIAS	75,00
01	05	014	RUA DAS MARGARIDAS	75,00
01	05	014	RUA TAI	90,00
01	05	015	AV MARINGA	160,00
01	05	015	RUA DAS MARGARIDAS	75,00
01	05	015	RUA SOLDADO IVO	75,00
01	05	015	RUA TAI	90,00
01	05	016	AV MARINGA	160,00
01	05	016	RUA DAVID PAVAO	260,00
01	05	016	RUA PRIMAVERA	75,00
01	05	016	RUA SOLDADO IVO	75,00
01	05	016	RUA TAI	90,00
01	05	017	RUA DAVID PAVAO	75,00
01	05	017	RUA INVERNO	75,00
01	05	017	RUA PRIMAVERA	75,00
01	05	017	RUA TAI	80,00
01	05	018	RUA DAVID PAVAO	75,00
01	05	018	RUA INVERNO	80,00
01	05	018	RUA TAI	80,00
01	05	019	AV MARINGA	160,00
01	05	019	RUA DAS NACOES	80,00
01	05	019	RUA PETROPOLIS	80,00
01	05	019	RUA SALVADOR JORDANO	90,00
01	05	020	AV MARINGA	160,00
01	05	020	RUA BRASILANDIA	80,00
01	05	020	RUA PETROPOLIS	80,00
01	05	020	RUA SALVADOR JORDANO	90,00
01	05	021	AV MARINGA	160,00
01	05	021	RUA BRASILANDIA	80,00
01	05	021	RUA DELEGADO LUIZ AMARO	80,00
01	05	022	AV MARINGA	160,00
01	05	023	RUA AUGUSTO BIRCHES TERRAO	80,00
01	05	023	RUA CASCAVEL	75,00
01	05	023	RUA JOSE MUNHOZ	80,00
01	05	023	RUA SALVADOR JORDANO	90,00
01	05	024	RUA AUGUSTO BIRCHES TERRAO	80,00
01	05	024	RUA CASCAVEL	75,00
01	05	024	RUA DELEGADO LUIZ AMARO	75,00
01	05	024	RUA SALVADOR JORDANO	90,00
01	05	025	RUA AUGUSTO BIRCHES TERRAO	80,00






## PREFEITURA DO MUNICÍPIO DE SARANDI

Rua José Emiliano de Gusmão, 565 – Cx. Postal 71 – CEP. 87111-230

Fone/Fax: (44) 3264-2777 / 3264-8600 - Site: [www.sarandi.pr.gov.br](http://www.sarandi.pr.gov.br)

SARANDI - PARANÁ

01	05	025	RUA BRASILANDIA	75,00
01	05	025	RUA DELEGADO LUIZ AMARO	75,00
01	05	025	RUA SALVADOR JORDANO	90,00
01	05	026	RUA AUGUSTO BIRCHES TERRAO	80,00
01	05	026	RUA BRASILANDIA	75,00
01	05	026	RUA PETROPOLIS	75,00
01	05	026	RUA SALVADOR JORDANO	90,00
01	05	027	RUA AUGUSTO BIRCHES TERRAO	80,00
01	05	027	RUA DAS NACOES	75,00
01	05	027	RUA PETROPOLIS	75,00
01	05	027	RUA SALVADOR JORDANO	90,00
01	05	028	RUA AUGUSTO BIRCHES TERRAO	80,00
01	05	028	RUA DAS NACOES	65,00
01	05	028	RUA EMILIO ANGELO PANASSOL	65,00
01	05	028	RUA PETROPOLIS	65,00
01	05	029	RUA AUGUSTO BIRCHES TERRAO	80,00
01	05	029	RUA BRASILANDIA	65,00
01	05	029	RUA EMILIO ANGELO PANASSOL	65,00
01	05	029	RUA PETROPOLIS	65,00
01	05	030	RUA AUGUSTO BIRCHES TERRAO	80,00
01	05	030	RUA BRASILANDIA	65,00
01	05	030	RUA DELEGADO LUIZ AMARO	65,00
01	05	030	RUA EMILIO ANGELO PANASSOL	65,00
01	05	031	RUA AUGUSTO BIRCHES TERRAO	80,00
01	05	031	RUA CASCAVEL	65,00
01	05	031	RUA DELEGADO LUIZ AMARO	65,00
01	05	031	RUA EMILIO ANGELO PANASSOL	65,00
01	05	032	RUA AUGUSTO BIRCHES TERRAO	80,00
01	05	032	RUA CASCAVEL	65,00
01	05	032	RUA EMILIO ANGELO PANASSOL	65,00
01	05	032	RUA JOSE MUNHOZ	75,00
01	05	033	RUA CASCAVEL	45,00
01	05	033	RUA EMILIO ANGELO PANASSOL	65,00
01	05	033	RUA JOSE MUNHOZ	45,00
01	05	034	RUA CASCAVEL	45,00
01	05	034	RUA DELEGADO LUIZ AMARO	45,00
01	05	034	RUA EMILIO ANGELO PANASSOL	65,00
01	05	035	RUA BRASILANDIA	45,00
01	05	035	RUA DELEGADO LUIZ AMARO	45,00
01	05	035	RUA EMILIO ANGELO PANASSOL	65,00
01	05	036	RUA BRASILANDIA	45,00






## PREFEITURA DO MUNICÍPIO DE SARANDI

Rua José Emiliano de Gusmão, 565 – Cx. Postal 71 – CEP. 87111-230

Fone/Fax: (44) 3264-2777 / 3264-8600 - Site: [www.sarandi.pr.gov.br](http://www.sarandi.pr.gov.br)

SARANDI - PARANÁ

01	05	036	RUA EMILIO ANGELO PANASSOL	65,00
01	05	036	RUA PETROPOLIS	45,00
01	05	037	RUA DAS NACOES	45,00
01	05	037	RUA EMILIO ANGELO PANASSOL	65,00
01	05	037	RUA PETROPOLIS	45,00
01	05	038	RUA AUGUSTO BIRCHES TERRAO	65,00
01	05	038	RUA DAS NACOES	65,00
01	05	038	RUA ROBERTO CAVALARI SOBRINHO	65,00
01	05	039	RUA AUGUSTO BIRCHES TERRAO	65,00
01	05	039	RUA DAS NACOES	65,00
01	05	039	RUA ROBERTO CAVALARI SOBRINHO	65,00
01	05	039	RUA SALVADOR JORDANO	80,00
01	05	040	AV MARINGA	120,00
01	05	040	RUA DAS NACOES	80,00
01	05	040	RUA ROBERTO CAVALARI SOBRINHO	80,00
01	05	040	RUA SALVADOR JORDANO	80,00
01	05	041	AV MARINGA	120,00
01	05	041	RUA JABAQUARA	80,00
01	05	041	RUA ROBERTO CAVALARI SOBRINHO	80,00
01	05	041	RUA SALVADOR JORDANO	80,00
01	05	041	RUA SALVADOR JORDANO	80,00
01	05	042	RUA AUGUSTO BIRCHES TERRAO	70,00
01	05	042	RUA JABAQUARA	80,00
01	05	042	RUA ROBERTO CAVALARI SOBRINHO	80,00
01	05	042	RUA SALVADOR JORDANO	80,00
01	05	043	RUA ANTONIA G. STEVANELLI	50,00
01	05	043	RUA AUGUSTO BIRCHES TERRAO	70,00
01	05	043	RUA JABAQUARA	50,00
01	05	043	RUA ROBERTO CAVALARI SOBRINHO	65,00
01	05	044	RUA ANTONIA G. STEVANELLI	50,00
01	05	044	RUA DAS NACOES	45,00
01	05	044	RUA ROBERTO CAVALARI SOBRINHO	60,00
01	05	044	RUA UNIVERSO	40,00
01	05	045	RUA DAS NACOES	40,00
01	05	045	RUA UNIVERSO	40,00
01	05	046	RUA ANTONIA G. STEVANELLI	50,00
01	05	046	RUA GUILHERME SONEGO	50,00
01	05	046	RUA JABAQUARA	50,00
01	05	046	RUA UNIVERSO	40,00
01	05	047	RUA ANTONIA G. STEVANELLI	50,00
01	05	047	RUA AUGUSTO BIRCHES TERRAO	70,00





## PREFEITURA DO MUNICÍPIO DE SARANDI

Rua José Emiliano de Gusmão, 565 – Cx. Postal 71 – CEP. 87111-230

Fone/Fax: (44) 3264-2777 / 3264-8600 - Site: [www.sarandi.pr.gov.br](http://www.sarandi.pr.gov.br)

SARANDI - PARANÁ

01	05	047	RUA GUILHERME SONEGO	50,00
01	05	047	RUA JABAQUARA	50,00
01	05	048	RUA AUGUSTO BIRCHES TERRAO	78,00
01	05	048	RUA AUGUSTO BIRCHES TERRAO	70,00
01	05	048	RUA GUILHERME SONEGO	75,00
01	05	048	RUA JABAQUARA	80,00
01	05	048	RUA SALVADOR JORDANO	75,00
01	05	049	AV MARINGA	110,00
01	05	049	RUA GUILHERME SONEGO	75,00
01	05	049	RUA JABAQUARA	80,00
01	05	049	RUA SALVADOR JORDANO	75,00
01	05	049	RUA SALVADOR JORDANO	75,00
01	05	050	AV MARINGA	100,00
01	05	050	RUA ACLIMACAO	65,00
01	05	050	RUA GUILHERME SONEGO	75,00
01	05	050	RUA SALVADOR JORDANO	65,00
01	05	050	RUA SALVADOR JORDANO	65,00
01	05	051	RUA ACLIMACAO	65,00
01	05	051	RUA AUGUSTO BIRCHES TERRAO	70,00
01	05	051	RUA GUILHERME SONEGO	75,00
01	05	051	RUA SALVADOR JORDANO	65,00
01	05	052	RUA ACLIMACAO	50,00
01	05	052	RUA ANTONIA G. STEVANELLI	40,00
01	05	052	RUA AUGUSTO BIRCHES TERRAO	70,00
01	05	052	RUA GUILHERME SONEGO	50,00
01	05	053	RUA ANTONIA G. STEVANELLI	40,00
01	05	053	RUA GUILHERME SONEGO	50,00
01	05	054	RUA ACLIMACAO	50,00
01	05	054	RUA AUGUSTO BIRCHES TERRAO	40,00
01	05	055	RUA ACLIMACAO	65,00
01	05	055	RUA AMERICA	55,00
01	05	055	RUA AUGUSTO BIRCHES TERRAO	40,00
01	05	055	RUA AUGUSTO BIRCHES TERRAO	40,00
01	05	055	RUA LUIZ FRANCALIN FEITOSA	40,00
01	05	055	RUA SALVADOR JORDANO	50,00
01	05	056	AV MARINGA	80,00
01	05	056	RUA ACLIMACAO	65,00
01	05	056	RUA AMERICA	65,00
01	05	056	RUA SALVADOR JORDANO	50,00
01	05	057	AV MARINGA	70,00
01	05	057	RUA AMERICA	65,00





## PREFEITURA DO MUNICÍPIO DE SARANDI

Rua José Emiliano de Gusmão, 565 – Cx. Postal 71 – CEP. 87111-230

Fone/Fax: (44) 3264-2777 / 3264-8600 - Site: [www.sarandi.pr.gov.br](http://www.sarandi.pr.gov.br)

SARANDI - PARANÁ

01	05	057	RUA SALVADOR JORDANO	30,00
01	05	058	RUA AMERICA	55,00
01	05	058	RUA SALVADOR JORDANO	30,00
01	05	059	AV MARINGA	120,00
01	05	059	RUA DAS DALIAS	65,00
01	05	059	RUA DAVID PAVAO	75,00
01	05	059	RUA DOS EUCALIPTOS	70,00
01	05	060	RUA DAS DALIAS	65,00
01	05	060	RUA DAVID PAVAO	75,00
01	05	060	RUA DOS EUCALIPTOS	65,00
01	05	060	RUA DOS JASMINS	65,00
01	05	061	RUA DAS TULIPAS	60,00
01	05	061	RUA DOS EUCALIPTOS	60,00
01	05	061	RUA DOS JASMINS	65,00
01	05	062	RUA DAS CAMELIAS	60,00
01	05	062	RUA DAS TULIPAS	60,00
01	05	062	RUA DAVID PAVAO	65,00
01	05	063	RUA DAS CAMELIAS	60,00
01	05	063	RUA DAVID PAVAO	65,00
01	05	063	RUA DOS LIRIOS	60,00
01	05	064	RUA DAVID PAVAO	65,00
01	05	064	RUA DOS CRAVOS	60,00
01	05	064	RUA DOS LIRIOS	60,00
01	05	065	RUA DAS PALMAS	50,00
01	05	065	RUA DAVID PAVAO	65,00
01	05	065	RUA DOS CRAVOS	60,00
01	05	066	RUA DAS PALMAS	50,00
01	05	066	RUA DAVID PAVAO	65,00
01	05	066	RUA DOS EUCALIPTOS	50,00
01	05	066	RUA VITORIA REGIA	50,00
01	05	067	RUA DAVID PAVAO	65,00
01	05	067	RUA DOS EUCALIPTOS	50,00
01	05	067	RUA JOSE GALINDO GARCIA	39,00
01	05	067	RUA VITORIA REGIA	50,00
01	05	068	RUA DAS ROSAS	40,00
01	05	068	RUA DOS EUCALIPTOS	50,00
01	05	068	RUA JOSE GALINDO GARCIA	26,00
01	05	068	RUA VITORIA REGIA	45,00
01	05	069	RUA DAS PALMAS	45,00
01	05	069	RUA DOS EUCALIPTOS	50,00
01	05	069	RUA VITORIA REGIA	45,00





## PREFEITURA DO MUNICÍPIO DE SARANDI

Rua José Emiliano de Gusmão, 565 – Cx. Postal 71 – CEP. 87111-230

Fone/Fax: (44) 3264-2777 / 3264-8600 - Site: [www.sarandi.pr.gov.br](http://www.sarandi.pr.gov.br)

SARANDI - PARANÁ

01	05	070	RUA DAS PALMAS	45,00
01	05	070	RUA DOS CRAVOS	50,00
01	05	070	RUA DOS EUCALIPTOS	50,00
01	05	071	RUA DAS ROSAS	55,00
01	05	071	RUA DOS CRAVOS	50,00
01	05	071	RUA DOS EUCALIPTOS	50,00
01	05	071	RUA DOS LIRIOS	50,00
01	05	072	RUA DAS CAMELIAS	50,00
01	05	072	RUA DAS ROSAS	55,00
01	05	072	RUA DOS EUCALIPTOS	60,00
01	05	072	RUA DOS LIRIOS	50,00
01	05	073	RUA DAS CAMELIAS	50,00
01	05	073	RUA DAS ROSAS	55,00
01	05	073	RUA DAS TULIPAS	50,00
01	05	073	RUA DOS EUCALIPTOS	60,00
01	05	074	RUA DAS ROSAS	60,00
01	05	074	RUA DAS TULIPAS	50,00
01	05	074	RUA DOS EUCALIPTOS	60,00
01	05	074	RUA DOS JASMINS	60,00
01	05	075	RUA DAS DALIAS	60,00
01	05	075	RUA DAS ROSAS	65,00
01	05	075	RUA DOS EUCALIPTOS	65,00
01	05	075	RUA DOS JASMINS	60,00
01	05	076	RUA DAS DALIAS	60,00
01	05	076	RUA DAS ROSAS	70,00
01	05	076	RUA DAS VIOLETAS	65,00
01	05	076	RUA DOS EUCALIPTOS	70,00
01	05	077	RUA DAS AVENCAS	65,00
01	05	077	RUA DAS ROSAS	70,00
01	05	077	RUA DAS VIOLETAS	65,00
01	05	077	RUA DOS EUCALIPTOS	70,00
01	05	078	AV MARINGA	120,00
01	05	078	RUA DAS AVENCAS	65,00
01	05	078	RUA DAS ROSAS	70,00
01	05	078	RUA DOS EUCALIPTOS	70,00
01	05	079	AV DAS PALMEIRAS	65,00
01	05	079	AV MARINGA	120,00
01	05	079	RUA DAS AVENCAS	65,00
01	05	079	RUA DAS ROSAS	70,00
01	05	080	AV DAS PALMEIRAS	65,00
01	05	080	RUA DAS AVENCAS	65,00





## PREFEITURA DO MUNICÍPIO DE SARANDI

Rua José Emiliano de Gusmão, 565 – Cx. Postal 71 – CEP. 87111-230

Fone/Fax: (44) 3264-2777 / 3264-8600 - Site: [www.sarandi.pr.gov.br](http://www.sarandi.pr.gov.br)

SARANDI - PARANÁ

01	05	080	RUA DAS ROSAS	70,00
01	05	080	RUA DAS VIOLETAS	65,00
01	05	081	AV DAS PALMEIRAS	65,00
01	05	081	RUA DAS DALIAS	60,00
01	05	081	RUA DAS ROSAS	70,00
01	05	081	RUA DAS VIOLETAS	65,00
01	05	082	AV DAS PALMEIRAS	65,00
01	05	082	RUA DAS DALIAS	60,00
01	05	082	RUA DAS ROSAS	65,00
01	05	082	RUA DOS JASMINS	55,00
01	05	083	AV DAS PALMEIRAS	65,00
01	05	083	RUA BOA VISTA	55,00
01	05	083	RUA DAS ROSAS	60,00
01	05	083	RUA DAS TULIPAS	50,00
01	05	083	RUA DOS JASMINS	55,00
01	05	084	AV DAS PALMEIRAS	30,00
01	05	084	RUA DAS CAMELIAS	50,00
01	05	084	RUA DAS ROSAS	55,00
01	05	084	RUA DAS TULIPAS	50,00
01	05	085	AV DAS PALMEIRAS	30,00
01	05	085	RUA DAS CAMELIAS	50,00
01	05	085	RUA DAS ROSAS	55,00
01	05	085	RUA DOS LIRIOS	50,00
01	05	086	AV DAS PALMEIRAS	30,00
01	05	086	RUA DAS ROSAS	55,00
01	05	086	RUA DOS CRAVOS	40,00
01	05	086	RUA DOS LIRIOS	50,00
01	05	087	AV DAS PALMEIRAS	30,00
01	05	087	RUA DAS PALMAS	40,00
01	05	087	RUA DAS ROSAS	45,00
01	05	087	RUA DOS CRAVOS	40,00
01	05	088	AV DAS PALMEIRAS	30,00
01	05	088	RUA DAS PALMAS	40,00
01	05	088	RUA DAS ROSAS	45,00
01	05	088	RUA VITORIA REGIA	40,00
01	05	089	AV DAS PALMEIRAS	25,00
01	05	089	RUA DAS ROSAS	40,00
01	05	089	RUA JOSE GALINDO GARCIA	25,00
01	05	089	RUA VITORIA REGIA	40,00
01	05	090	AV DAS PALMEIRAS	25,00
01	05	090	AV DAS SAMAMBAIAS	30,00





## PREFEITURA DO MUNICÍPIO DE SARANDI

Rua José Emiliano de Gusmão, 565 – Cx. Postal 71 – CEP. 87111-230

Fone/Fax: (44) 3264-2777 / 3264-8600 - Site: [www.sarandi.pr.gov.br](http://www.sarandi.pr.gov.br)

SARANDI - PARANÁ

01	05	090	RUA JOSE GALINDO GARCIA	25,00
01	05	090	RUA VITORIA REGIA	25,00
01	05	091	AV DAS PALMEIRAS	30,00
01	05	091	AV DAS SAMAMBAIAS	30,00
01	05	091	RUA DAS PALMAS	30,00
01	05	091	RUA VITORIA REGIA	25,00
01	05	092	AV DAS PALMEIRAS	30,00
01	05	092	AV DAS SAMAMBAIAS	30,00
01	05	092	RUA DAS PALMAS	30,00
01	05	092	RUA DOS CRAVOS	30,00
01	05	093	AV DAS PALMEIRAS	30,00
01	05	093	AV DAS SAMAMBAIAS	40,00
01	05	093	RUA DOS CRAVOS	30,00
01	05	093	RUA DOS LIRIOS	50,00
01	05	094	AV DAS PALMEIRAS	30,00
01	05	094	AV DAS SAMAMBAIAS	55,00
01	05	094	RUA DAS CAMELIAS	50,00
01	05	094	RUA DOS LIRIOS	50,00
01	05	095	AV DAS PALMEIRAS	30,00
01	05	095	AV DAS SAMAMBAIAS	55,00
01	05	095	RUA DAS CAMELIAS	50,00
01	05	095	RUA DAS TULIPAS	50,00
01	05	096	AV DAS PALMEIRAS	65,00
01	05	096	AV DAS SAMAMBAIAS	60,00
01	05	096	RUA DAS TULIPAS	50,00
01	05	096	RUA DOS JASMINIS	55,00
01	05	097	AV DAS PALMEIRAS	65,00
01	05	097	AV DAS SAMAMBAIAS	60,00
01	05	097	RUA DAS DALIAS	55,00
01	05	097	RUA DOS JASMINIS	55,00
01	05	098	AV DAS PALMEIRAS	65,00
01	05	098	AV DAS SAMAMBAIAS	65,00
01	05	098	RUA DAS DALIAS	55,00
01	05	098	RUA DAS VIOLETAS	65,00
01	05	099	AV DAS PALMEIRAS	65,00
01	05	099	AV DAS SAMAMBAIAS	65,00
01	05	099	RUA DAS AVENCAS	65,00
01	05	099	RUA DAS VIOLETAS	65,00
01	05	100	AV DAS PALMEIRAS	65,00
01	05	100	AV DAS SAMAMBAIAS	65,00
01	05	100	AV MARINGA	100,00





## PREFEITURA DO MUNICÍPIO DE SARANDI

Rua José Emiliano de Gusmão, 565 – Cx. Postal 71 – CEP. 87111-230

Fone/Fax: (44) 3264-2777 / 3264-8600 - Site: [www.sarandi.pr.gov.br](http://www.sarandi.pr.gov.br)

SARANDI - PARANÁ

01	05	100	RUA DAS AVENCAS	65,00
01	05	101	AV DAS ORQUIDEAS	65,00
01	05	101	AV DAS SAMAMBAIAS	65,00
01	05	101	AV MARINGA	80,00
01	05	101	RUA DAS AVENCAS	65,00
01	05	102	AV DAS ORQUIDEAS	65,00
01	05	102	AV DAS SAMAMBAIAS	65,00
01	05	102	RUA DAS AVENCAS	65,00
01	05	102	RUA DAS VIOLETAS	65,00
01	05	103	AV DAS ORQUIDEAS	65,00
01	05	103	AV DAS SAMAMBAIAS	65,00
01	05	103	RUA DAS DALIAS	55,00
01	05	103	RUA DAS VIOLETAS	65,00
01	05	104	AV DAS ORQUIDEAS	60,00
01	05	104	AV DAS SAMAMBAIAS	60,00
01	05	104	RUA DAS DALIAS	55,00
01	05	104	RUA DOS JASMINS	55,00
01	05	105	AV DAS ORQUIDEAS	60,00
01	05	105	AV DAS SAMAMBAIAS	60,00
01	05	105	RUA DAS TULIPAS	50,00
01	05	105	RUA DOS JASMINS	55,00
01	05	106	AV DAS ORQUIDEAS	55,00
01	05	106	AV DAS SAMAMBAIAS	55,00
01	05	106	RUA DAS CAMELIAS	50,00
01	05	106	RUA DAS TULIPAS	50,00
01	05	107	AV DAS ORQUIDEAS	55,00
01	05	107	AV DAS SAMAMBAIAS	55,00
01	05	107	RUA DAS CAMELIAS	50,00
01	05	107	RUA DOS LIRIOS	50,00
01	05	108	AV DAS ORQUIDEAS	30,00
01	05	108	AV DAS SAMAMBAIAS	40,00
01	05	108	RUA DOS CRAVOS	30,00
01	05	108	RUA DOS LIRIOS	50,00
01	05	109	AV DAS ORQUIDEAS	30,00
01	05	109	AV DAS SAMAMBAIAS	30,00
01	05	109	RUA DAS PALMAS	25,00
01	05	109	RUA DOS CRAVOS	30,00
01	05	110	AV DAS ORQUIDEAS	30,00
01	05	110	AV DAS SAMAMBAIAS	30,00
01	05	110	RUA DAS PALMAS	25,00
01	05	110	RUA VITORIA REGIA	25,00





## PREFEITURA DO MUNICÍPIO DE SARANDI

Rua José Emiliano de Gusmão, 565 – Cx. Postal 71 – CEP. 87111-230

Fone/Fax: (44) 3264-2777 / 3264-8600 - Site: [www.sarandi.pr.gov.br](http://www.sarandi.pr.gov.br)

SARANDI - PARANÁ

01	05	111	AV DAS ORQUIDEAS	30,00
01	05	111	AV DAS SAMAMBAIAS	30,00
01	05	111	RUA JOSE GALINDO GARCIA	25,00
01	05	111	RUA VITORIA REGIA	25,00
01	05	112	AV DAS ORQUIDEAS	30,00
01	05	112	AV DOS GIRASSOIS	30,00
01	05	112	RUA JOSE GALINDO GARCIA	25,00
01	05	112	RUA JOSE GALINDO GARCIA	25,00
01	05	112	RUA PEDRO GALINDO GARCIA	25,00
01	05	112	RUA VITORIA REGIA	25,00
01	05	113	AV DAS ORQUIDEAS	30,00
01	05	113	AV DOS GIRASSOIS	30,00
01	05	113	RUA DAS PALMAS	25,00
01	05	113	RUA VITORIA REGIA	25,00
01	05	114	AV DAS ORQUIDEAS	30,00
01	05	114	AV DOS GIRASSOIS	30,00
01	05	114	RUA DAS PALMAS	25,00
01	05	114	RUA DOS CRAVOS	30,00
01	05	115	AV DAS ORQUIDEAS	30,00
01	05	115	AV DOS GIRASSOIS	30,00
01	05	115	RUA DOS CRAVOS	30,00
01	05	115	RUA DOS LIRIOS	50,00
01	05	116	AV DAS ORQUIDEAS	55,00
01	05	116	AV DOS GIRASSOIS	50,00
01	05	116	RUA DAS CAMELIAS	50,00
01	05	116	RUA DOS LIRIOS	50,00
01	05	117	AV DAS ORQUIDEAS	55,00
01	05	117	AV DOS GIRASSOIS	50,00
01	05	117	RUA DAS CAMELIAS	50,00
01	05	117	RUA DAS TULIPAS	50,00
01	05	118	AV DAS ORQUIDEAS	60,00
01	05	118	AV DOS GIRASSOIS	55,00
01	05	118	RUA DAS TULIPAS	50,00
01	05	118	RUA DOS JASMINS	55,00
01	05	119	AV DAS ORQUIDEAS	60,00
01	05	119	AV DOS GIRASSOIS	60,00
01	05	119	RUA DAS DALIAS	55,00
01	05	119	RUA DOS JASMINS	55,00
01	05	120	AV DAS ORQUIDEAS	65,00
01	05	120	AV DOS GIRASSOIS	60,00
01	05	120	RUA DAS DALIAS	55,00





## PREFEITURA DO MUNICÍPIO DE SARANDI

Rua José Emiliano de Gusmão, 565 – Cx. Postal 71 – CEP. 87111-230

Fone/Fax: (44) 3264-2777 / 3264-8600 - Site: [www.sarandi.pr.gov.br](http://www.sarandi.pr.gov.br)

SARANDI - PARANÁ

01	05	120	RUA DAS VIOLETAS	65,00
01	05	121	AV DAS ORQUIDEAS	65,00
01	05	121	AV DOS GIRASSOIS	65,00
01	05	121	RUA DAS AVENCAS	65,00
01	05	121	RUA DAS VIOLETAS	65,00
01	05	122	AV DAS ORQUIDEAS	65,00
01	05	122	AV DOS GIRASSOIS	65,00
01	05	122	AV MARINGA	70,00
01	05	122	RUA DAS AVENCAS	65,00
01	05	123	AV DOS GIRASSOIS	65,00
01	05	123	AV MARINGA	70,00
01	05	123	RUA DAS AVENCAS	65,00
01	05	124	AV DOS GIRASSOIS	65,00
01	05	124	RUA DAS AVENCAS	65,00
01	05	124	RUA DAS VIOLETAS	65,00
01	05	124	RUA FRANCISCO DE ALMEIDA	65,00
01	05	124	RUA JOSE GALINDO GARCIA	65,00
01	05	125	AV DOS GIRASSOIS	60,00
01	05	125	RUA DAS DALIAS	55,00
01	05	125	RUA DAS VIOLETAS	65,00
01	05	125	RUA FRANCISCO DE ALMEIDA	52,00
01	05	126	AV DOS GIRASSOIS	60,00
01	05	126	RUA DAS DALIAS	55,00
01	05	126	RUA DOS JASMINS	55,00
01	05	126	RUA JOSE GALINDO GARCIA	30,00
01	05	127	AV DOS GIRASSOIS	55,00
01	05	127	RUA DAS TULIPAS	50,00
01	05	127	RUA DOS JASMINS	55,00
01	05	128	AV DOS GIRASSOIS	50,00
01	05	128	RUA DAS CAMELIAS	50,00
01	05	128	RUA DAS TULIPAS	50,00
01	05	129	AV DOS GIRASSOIS	50,00
01	05	129	RUA DAS CAMELIAS	50,00
01	05	129	RUA DOS LIRIOS	50,00
01	05	129	RUA JOSE GALINDO GARCIA	30,00
01	05	130	AV DOS GIRASSOIS	30,00
01	05	130	RUA DOS CRAVOS	25,00
01	05	130	RUA DOS LIRIOS	50,00
01	05	131	AV DOS GIRASSOIS	30,00
01	05	131	RUA DOS CRAVOS	25,00
01	05	131	RUA JOSE GALINDO GARCIA	25,00





## PREFEITURA DO MUNICÍPIO DE SARANDI

Rua José Emiliano de Gusmão, 565 – Cx. Postal 71 – CEP. 87111-230

Fone/Fax: (44) 3264-2777 / 3264-8600 - Site: [www.sarandi.pr.gov.br](http://www.sarandi.pr.gov.br)

SARANDI - PARANÁ

01	05	132	RUA DAS DALIAS	20,00
01	05	132	RUA JOSE GALINDO GARCIA	65,00
01	05	132	TRA TRAVESSA UNIVERSITARIA	30,00
01	05	133	AV MARINGA	50,00
01	05	133	RUA DAS DALIAS	20,00
01	05	133	TRA TRAVESSA UNIVERSITARIA	30,00
01	05	134	AV MARINGA	50,00
01	05	134	RUA DAS DALIAS	20,00
01	05	134	RUA MARTIN AFONSO	25,00
01	05	135	RUA DAS DALIAS	20,00
01	05	135	RUA DAS TULIPAS	20,00
01	05	135	RUA MARTIN AFONSO	20,00
01	05	136	RUA DAS DALIAS	20,00
01	05	136	RUA DOS JASMINS	20,00
01	05	136	RUA FRANCISCO DE ALMEIDA	30,00
01	05	137	RUA DAS TULIPAS	20,00
01	05	137	RUA DOS JASMINS	20,00
01	05	137	RUA FRANCISCO DE ALMEIDA	30,00
01	05	138	RUA DAS CAMELIAS	20,00
01	05	138	RUA DAS TULIPAS	20,00
01	05	138	RUA FRANCISCO DE ALMEIDA	30,00
01	05	138	RUA MARTIN AFONSO	20,00
01	05	139	AV AMAZONAS	20,00
01	05	139	RUA DAS CAMELIAS	20,00
01	05	139	RUA DAS DALIAS	20,00
01	05	139	RUA DAS TULIPAS	20,00
01	05	140	AV AMAZONAS	20,00
01	05	140	RUA DAS CAMELIAS	20,00
01	05	140	RUA DOS LIRIOS	20,00
01	05	141	RUA DAS CAMELIAS	20,00
01	05	141	RUA DOS LIRIOS	20,00
01	05	141	RUA FRANCISCO DE ALMEIDA	30,00
01	05	141	RUA MARTIN AFONSO	20,00
01	05	142	RUA DOS CRAVOS	20,00
01	05	142	RUA DOS LIRIOS	20,00
01	05	142	RUA FRANCISCO DE ALMEIDA	30,00
01	05	143	AV AMAZONAS	20,00
01	05	143	RUA DOS CRAVOS	20,00
01	05	143	RUA DOS LIRIOS	20,00
01	05	144	AV AMAZONAS	20,00
01	05	144	RUA DOS CRAVOS	20,00





## PREFEITURA DO MUNICÍPIO DE SARANDI

Rua José Emiliano de Gusmão, 565 – Cx. Postal 71 – CEP. 87111-230

Fone/Fax: (44) 3264-2777 / 3264-8600 - Site: [www.sarandi.pr.gov.br](http://www.sarandi.pr.gov.br)

SARANDI - PARANÁ

01	05	144	RUA GOIANIA	20,00
01	05	145	RUA DOS CRAVOS	20,00
01	05	145	RUA FRANCISCO DE ALMEIDA	30,00
01	05	145	RUA GOIANIA	20,00
01	05	145	RUA MARTIN AFONSO	20,00
01	05	146	RUA FRANCISCO DE ALMEIDA	30,00
01	05	146	RUA GOIANIA	20,00
01	05	146	RUA GUAPORE	20,00
01	05	146	RUA MARTIN AFONSO	20,00
01	05	147	AV AMAZONAS	20,00
01	05	147	RUA GOIANIA	20,00
01	05	147	RUA GUAPORE	20,00
01	05	148	RUA MARTIN AFONSO	20,00
01	05	149	RUA FRANCISCO DE ALMEIDA	30,00
01	05	149	RUA GUAPORE	20,00
01	05	149	RUA JOSE GALINDO GARCIA	18,00
01	05	150	AV AMAZONAS	18,00
01	05	150	RUA ITAIPU	18,00
01	05	150	RUA JOSE GALINDO GARCIA	18,00
01	05	151	AV AMAZONAS	18,00
01	05	151	RUA FREI CANECA	18,00
01	05	151	RUA ITAIPU	18,00
01	05	152	AV AMAZONAS	18,00
01	05	152	RUA FREI CANECA	18,00
01	05	152	RUA JATOBA	16,00
01	05	153	AV AMAZONAS	16,00
01	05	153	RUA JATOBA	16,00
01	05	153	RUA MOOCA	16,00
01	05	154	AV AMAZONAS	16,00
01	05	154	RUA MOOCA	16,00
01	05	154	RUA NATAL	13,00
01	05	155	AV AMAZONAS	13,00
01	05	155	RUA NATAL	13,00
01	05	155	RUA OURO PRETO	13,00
01	05	156	AV AMAZONAS	13,00
01	05	156	RUA OURO PRETO	13,00
01	05	156	RUA PARAISO	13,00
01	05	157	AV AMAZONAS	13,00
01	05	157	RUA IVAI-II	13,00
01	05	157	RUA PARAISO	13,00
01	05	158	AV AMAZONAS	13,00





## PREFEITURA DO MUNICÍPIO DE SARANDI

Rua José Emiliano de Gusmão, 565 – Cx. Postal 71 – CEP. 87111-230

Fone/Fax: (44) 3264-2777 / 3264-8600 - Site: [www.sarandi.pr.gov.br](http://www.sarandi.pr.gov.br)

SARANDI - PARANÁ

01	05	158	RUA GRACIOSA	13,00
01	05	158	RUA IVAI-II	13,00
01	05	159	RUA GRACIOSA	12,00
01	05	160	RUA CAXAMBU	13,00
01	05	161	AV CEARA	13,00
01	05	161	RUA CARAMURU	13,00
01	05	161	RUA CAXAMBU	13,00
01	05	162	AV CEARA	13,00
01	05	162	RUA CAFEZAL	13,00
01	05	162	RUA CARAMURU	13,00
01	05	163	RUA CAFEZAL	13,00
01	05	163	RUA FLORINDO NEVES	13,00
01	05	163	RUA TUIUTI	13,00
01	05	164	AV CEARA	13,00
01	05	164	RUA CAFEZAL	13,00
01	05	164	RUA FLORINDO NEVES	13,00
01	05	164	RUA TUIUTI	13,00
01	05	165	AV CEARA	16,00
01	05	165	RUA BURITI	16,00
01	05	165	RUA FLORINDO NEVES	16,00
01	05	165	RUA TUIUTI	13,00
01	05	166	RUA BURITI	16,00
01	05	166	RUA FLORINDO NEVES	16,00
01	05	166	RUA TUIUTI	13,00
01	05	167	RUA BOTAFOGO	16,00
01	05	167	RUA BURITI	16,00
01	05	167	RUA FLORINDO NEVES	16,00
01	05	168	AV CEARA	18,00
01	05	168	RUA BOTAFOGO	16,00
01	05	168	RUA BURITI	16,00
01	05	168	RUA FLORINDO NEVES	16,00
01	05	169	AV CEARA	18,00
01	05	169	RUA BERTIOGA	18,00
01	05	169	RUA BOTAFOGO	16,00
01	05	169	RUA FLORINDO NEVES	18,00
01	05	170	RUA BERTIOGA	18,00
01	05	170	RUA BOTAFOGO	16,00
01	05	170	RUA FLORINDO NEVES	18,00
01	05	171	RUA BERTIOGA	18,00
01	05	171	RUA BOTAFOGO	18,00
01	05	171	RUA JOAO SARAN	18,00





## PREFEITURA DO MUNICÍPIO DE SARANDI

Rua José Emiliano de Gusmão, 565 – Cx. Postal 71 – CEP. 87111-230

Fone/Fax: (44) 3264-2777 / 3264-8600 - Site: [www.sarandi.pr.gov.br](http://www.sarandi.pr.gov.br)

SARANDI - PARANÁ

01	05	172	RUA BERTIOGA	18,00
01	05	172	RUA JOAO SARAN	18,00
01	05	172	RUA JOSE GALINDO GARCIA	18,00
01	05	173	RUA BERTIOGA	18,00
01	05	173	RUA FLORINDO NEVES	20,00
01	05	173	RUA JOAO SARAN	18,00
01	05	173	RUA JOSE GALINDO GARCIA	18,00
01	05	174	AV CEARA	20,00
01	05	174	RUA BERTIOGA	18,00
01	05	174	RUA FLORINDO NEVES	20,00
01	05	174	RUA JOSE GALINDO GARCIA	20,00
01	05	175	AV CEARA	20,00
01	05	175	RUA BELA VISTA	20,00
01	05	175	RUA FLORINDO NEVES	20,00
01	05	175	RUA JOSE GALINDO GARCIA	20,00
01	05	176	RUA BELA VISTA	20,00
01	05	176	RUA FLORINDO NEVES	20,00
01	05	176	RUA JOSE GALINDO GARCIA	18,00
01	05	177	RUA BELA VISTA	18,00
01	05	177	RUA JOAO SARAN	18,00
01	05	177	RUA JOSE GALINDO GARCIA	18,00
01	05	178	RUA ASTORGA	18,00
01	05	178	RUA BELA VISTA	18,00
01	05	178	RUA JOAO SARAN	18,00
01	05	179	RUA ASTORGA	20,00
01	05	179	RUA BELA VISTA	20,00
01	05	179	RUA FLORINDO NEVES	20,00
01	05	180	AV CEARA	20,00
01	05	180	RUA ASTORGA	20,00
01	05	180	RUA BELA VISTA	20,00
01	05	180	RUA FLORINDO NEVES	20,00
01	05	181	AV CEARA	20,00
01	05	181	RUA ARAGUAIA	20,00
01	05	181	RUA ASTORGA	20,00
01	05	181	RUA FLORINDO NEVES	20,00
01	05	182	RUA ARAGUAIA	20,00
01	05	182	RUA ASTORGA	20,00
01	05	182	RUA FLORINDO NEVES	20,00
01	05	183	RUA ARAGUAIA	18,00
01	05	183	RUA ASTORGA	18,00
01	05	184	RUA ANA DVORANEN	18,00





## PREFEITURA DO MUNICÍPIO DE SARANDI

Rua José Emiliano de Gusmão, 565 – Cx. Postal 71 – CEP. 87111-230

Fone/Fax: (44) 3264-2777 / 3264-8600 - Site: [www.sarandi.pr.gov.br](http://www.sarandi.pr.gov.br)

SARANDI - PARANÁ

01	05	184	RUA ARAGUAIA	18,00
01	05	184	RUA JOAO SARAN	18,00
01	05	185	RUA ANA DVORANEN	20,00
01	05	185	RUA ARAGUAIA	20,00
01	05	185	RUA FLORINDO NEVES	20,00
01	05	185	RUA JOAO SARAN	18,00
01	05	186	RUA ANA DVORANEN	20,00
01	05	186	RUA FLORINDO NEVES	20,00
01	05	186	RUA MANAUS	20,00
01	05	187	AV CEARA	20,00
01	05	187	RUA ARAGUAIA	20,00
01	05	187	RUA MANAUS	20,00
01	05	188	AV CEARA	20,00
01	05	188	AV MARINGA	40,00
01	05	188	RUA MANAUS	20,00
01	05	189	AV MARINGA	40,00
01	05	189	RUA ANA DVORANEN	20,00
01	05	189	RUA FLORINDO NEVES	20,00
01	05	189	RUA MANAUS	20,00
01	05	190	AV CASTELO BRANCO	40,00
01	05	190	RUA ANA DVORANEN	20,00
01	05	190	RUA FLORINDO NEVES	20,00
01	05	190	RUA JOAO SARAN	20,00
01	05	191	AV CASTELO BRANCO	20,00
01	05	191	RUA ANA DVORANEN	18,00
01	05	192	AV ANTONIO VOLPATO	120,00
01	05	192	RUA DOS IMIGRANTES	30,00
01	05	192	RUA JOSE GALINDO GARCIA	30,00
01	05	193	AV ANTONIO VOLPATO	100,00
01	05	193	RUA DOS IMIGRANTES	30,00
01	05	193	RUA JOSE GALINDO GARCIA	30,00
01	05	193	RUA MARIO MARTINUCCI	25,00
01	05	194	RUA JOSE GALINDO GARCIA	25,00
01	05	195	RUA GILSON CARLOS MANTELO	15,00
01	05	195	RUA JOSE MARTINS MOCHI	15,00
01	05	195	RUA ROBSON RUFINO MUNIZ	15,00
01	05	196	RUA JOSE MARTINS MOCHI	15,00
01	05	196	RUA ROBSON RUFINO MUNIZ	15,00
01	05	197	RUA JOSE GALINDO GARCIA	15,00
01	05	198	RUA JOSE GALINDO GARCIA	20,00
01	05	198	RUA JOSE MARTINS MOCHI	15,00





## PREFEITURA DO MUNICÍPIO DE SARANDI

Rua José Emiliano de Gusmão, 565 – Cx. Postal 71 – CEP. 87111-230

Fone/Fax: (44) 3264-2777 / 3264-8600 - Site: [www.sarandi.pr.gov.br](http://www.sarandi.pr.gov.br)

SARANDI - PARANÁ

01	05	199	RUA FRANCISCO DE ALMEIDA	20,00
01	05	199	RUA JOSE MARTINS MOCHI	15,00
01	05	200	RUA FRANCISCO DE ALMEIDA	20,00
01	05	201	RUA MARIO MARTINUCCI	20,00
01	05	202	RUA PAPA JOAO PAULO I	30,00
01	05	203	RUA MARIO MARTINUCCI	30,00
01	05	203	RUA PAPA JOAO PAULO I	30,00
01	05	204	AV ANTONIO VOLPATO	80,00
01	05	205	AV ANTONIO VOLPATO	80,00
01	05	206	AV ANTONIO VOLPATO	75,00
01	05	206	RUA 14 DE OUTUBRO	25,00
01	05	207	AV ANTONIO VOLPATO	70,00
01	05	207	RUA 14 DE OUTUBRO	25,00
01	05	207	RUA PAPA JOAO PAULO I	25,00
01	05	208	AV ANTONIO VOLPATO	60,00
01	05	208	RUA 1. DE MAIO	15,00
01	05	209	RUA 1. DE MAIO	18,00
01	05	209	RUA 14 DE OUTUBRO	20,00
01	05	209	RUA 21 DE ABRIL	18,00
01	05	209	RUA PAPA JOAO PAULO I	20,00
01	05	210	RUA 14 DE OUTUBRO	20,00
01	05	210	RUA 21 DE ABRIL	18,00
01	05	210	RUA 25 DE DEZEMBRO	20,00
01	05	210	RUA PAPA JOAO PAULO I	25,00
01	05	211	RUA 25 DE DEZEMBRO	18,00
01	05	211	RUA FRANCISCO DE ALMEIDA	20,00
01	05	211	RUA JOSE GALINDO GARCIA	18,00
01	05	211	RUA PAPA JOAO PAULO I	25,00
01	05	212	RUA 14 DE OUTUBRO	18,00
01	05	212	RUA 15 DE NOVEMBRO	18,00
01	05	212	RUA 21 DE ABRIL	18,00
01	05	212	RUA 25 DE DEZEMBRO	18,00
01	05	213	RUA 14 DE OUTUBRO	18,00
01	05	213	RUA 15 DE NOVEMBRO	15,00
01	05	213	RUA 21 DE ABRIL	18,00
01	05	213	RUA 7 DE SETEMBRO	15,00
01	05	214	RUA 1. DE MAIO	15,00
01	05	214	RUA 21 DE ABRIL	15,00
01	05	214	RUA 7 DE SETEMBRO	15,00
01	05	214	RUA JOSE GALINDO GARCIA	12,00
01	05	215	RUA 14 DE OUTUBRO	15,00





## PREFEITURA DO MUNICÍPIO DE SARANDI

Rua José Emiliano de Gusmão, 565 – Cx. Postal 71 – CEP. 87111-230

Fone/Fax: (44) 3264-2777 / 3264-8600 - Site: [www.sarandi.pr.gov.br](http://www.sarandi.pr.gov.br)

SARANDI - PARANÁ

01	05	215	RUA 15 DE NOVEMBRO	15,00
01	05	215	RUA JOSE GALINDO GARCIA	15,00
01	05	216	RUA 14 DE OUTUBRO	15,00
01	05	216	RUA 15 DE NOVEMBRO	18,00
01	05	216	RUA 25 DE DEZEMBRO	18,00
01	05	216	RUA JOSE GALINDO GARCIA	15,00
01	06	001	AV ANGELO PERINI	40,00
01	06	002	AV ANGELO PERINI	40,00
01	06	002	EST ESTRADA OCTAVIO COLLI	50,00
01	06	002	RUA BRASILIA	40,00
01	06	002	RUA JOSE MUNHOZ	50,00
01	06	003	EST ESTRADA OCTAVIO COLLI	50,00
01	06	003	RUA BOGOTA	40,00
01	06	003	RUA BRASILIA	40,00
01	06	003	RUA JOSE MUNHOZ	50,00
01	06	004	EST ESTRADA OCTAVIO COLLI	50,00
01	06	004	RUA BOGOTA	40,00
01	06	004	RUA CARACAS	35,00
01	06	004	RUA JOSE MUNHOZ	50,00
01	06	005	EST ESTRADA OCTAVIO COLLI	50,00
01	06	005	RUA CANADA	35,00
01	06	005	RUA CARACAS	35,00
01	06	005	RUA JOSE MUNHOZ	50,00
01	06	006	RUA JOSE MUNHOZ	25,00
01	06	007	RUA 01	25,00
01	06	008	AV IPANEMA	25,00
01	06	009	AV IPANEMA	30,00
01	06	009	RUA IMPERADOR	25,00
01	06	009	RUA LUIZ FRANCALIN FEITOSA	25,00
01	06	010	AV IPANEMA	30,00
01	06	011	AV IPANEMA	35,00
01	06	011	AV SANTA TERESINHA	40,00
01	06	011	RUA BARAO DO RIO BRANCO	25,00
01	06	011	RUA IMPERATRIZ LEOPOLDINA	25,00
01	06	012	AV IPANEMA	35,00
01	06	012	AV SANTA TERESINHA	40,00
01	06	012	RUA BARAO DE MAUA	25,00
01	06	012	RUA BARAO DO RIO BRANCO	25,00
01	06	013	AV SANTA TERESINHA	40,00
01	06	013	RUA LUIZ AMARAL DE SOUZA	30,00
01	06	013	RUA PARANAIBA	30,00





## PREFEITURA DO MUNICÍPIO DE SARANDI

Rua José Emiliano de Gusmão, 565 – Cx. Postal 71 – CEP. 87111-230

Fone/Fax: (44) 3264-2777 / 3264-8600 - Site: [www.sarandi.pr.gov.br](http://www.sarandi.pr.gov.br)

SARANDI - PARANÁ

01	06	014	RUA CORUMBA	30,00
01	06	014	RUA LUIZ AMARAL DE SOUZA	30,00
01	06	014	RUA PARANAIBA	30,00
01	06	015	RUA CORUMBA	30,00
01	06	015	RUA PARANAIBA	30,00
01	06	015	RUA RIO NEGRO	30,00
01	06	016	RUA JOSE MUNHOZ	50,00
01	06	017	RUA BOLIVIA	30,00
01	06	017	RUA CANADA	35,00
01	06	017	RUA JOSE MUNHOZ	50,00
01	06	017	RUA SANTANA	25,00
01	06	018	EST ESTRADA OCTAVIO COLLI	50,00
01	06	018	RUA BOLIVIA	30,00
01	06	018	RUA CANADA	35,00
01	06	018	RUA SANTANA	25,00
01	06	019	AV JOAO FRAGALL	50,00
01	06	019	AV RIO DE JANEIRO	50,00
01	06	019	EST ESTRADA OCTAVIO COLLI	50,00
01	06	019	RUA ARCO IRIS	25,00
01	06	019	RUA BOLIVIA	30,00
01	06	019	RUA CUIABA	30,00
01	06	020	RUA ARCO IRIS	25,00
01	06	020	RUA BOLIVIA	30,00
01	06	020	RUA CUIABA	30,00
01	06	020	RUA SANTANA	25,00
01	06	021	RUA BOLIVIA	30,00
01	06	021	RUA CUIABA	30,00
01	06	021	RUA SANTANA	25,00
01	06	021	TRA TRAVESSA NOVA IGUACU	25,00
01	06	022	RUA BOLIVIA	30,00
01	06	022	RUA CUIABA	30,00
01	06	022	RUA JOSE MUNHOZ	50,00
01	06	022	TRA TRAVESSA NOVA IGUACU	25,00
01	06	023	RUA CORUMBA	30,00
01	06	023	RUA CUIABA	55,00
01	06	023	RUA JOSE MUNHOZ	50,00
01	06	023	RUA PARANAIBA	30,00
01	06	024	RUA CORUMBA	30,00
01	06	024	RUA CUIABA	55,00
01	06	024	RUA LUIZ AMARAL DE SOUZA	30,00
01	06	025	AV SANTA TERESINHA	40,00





## PREFEITURA DO MUNICÍPIO DE SARANDI

Rua José Emiliano de Gusmão, 565 – Cx. Postal 71 – CEP. 87111-230

Fone/Fax: (44) 3264-2777 / 3264-8600 - Site: [www.sarandi.pr.gov.br](http://www.sarandi.pr.gov.br)

SARANDI - PARANÁ

01	06	025	RUA CUIABA	55,00
01	06	025	RUA LUIZ AMARAL DE SOUZA	30,00
01	06	025	RUA PARANAIBA	30,00
01	06	026	AV IPANEMA	35,00
01	06	026	AV SANTA TERESINHA	40,00
01	06	026	RUA ANA NERI	25,00
01	06	026	RUA BARAO DE MAUA	25,00
01	06	027	AV IPANEMA	35,00
01	06	027	AV SANTA TERESINHA	40,00
01	06	027	RUA ANA NERI	39,00
01	06	027	RUA CUIABA	55,00
01	06	028	AV HIGIENOPOLIS	30,00
01	06	028	AV IPANEMA	35,00
01	06	028	RUA ANA NERI	25,00
01	06	028	RUA CUIABA	55,00
01	06	029	AV HIGIENOPOLIS	30,00
01	06	029	AV IPANEMA	35,00
01	06	029	RUA ANA NERI	25,00
01	06	029	RUA BARAO DE MAUA	25,00
01	06	030	AV HIGIENOPOLIS	30,00
01	06	030	AV IPANEMA	35,00
01	06	030	RUA BARAO DE MAUA	25,00
01	06	030	RUA BARAO DO RIO BRANCO	25,00
01	06	031	AV HIGIENOPOLIS	30,00
01	06	031	AV IPANEMA	35,00
01	06	031	RUA BARAO DO RIO BRANCO	25,00
01	06	031	RUA IMPERATRIZ LEOPOLDINA	25,00
01	06	032	AV HIGIENOPOLIS	30,00
01	06	032	AV IPANEMA	30,00
01	06	032	RUA IMPERATRIZ LEOPOLDINA	25,00
01	06	032	RUA LUIZ FRANCALIN FEITOSA	25,00
01	06	033	AV HIGIENOPOLIS	30,00
01	06	033	AV IPANEMA	30,00
01	06	033	RUA IMPERADOR	25,00
01	06	033	RUA LUIZ FRANCALIN FEITOSA	25,00
01	06	034	AV IPANEMA	25,00
01	06	034	RUA 01	25,00
01	06	034	RUA IMPERADOR	25,00
01	06	035	AV BLUMENAU	30,00
01	06	035	AV HIGIENOPOLIS	30,00
01	06	035	RUA IMPERADOR	25,00





## PREFEITURA DO MUNICÍPIO DE SARANDI

Rua José Emiliano de Gusmão, 565 – Cx. Postal 71 – CEP. 87111-230

Fone/Fax: (44) 3264-2777 / 3264-8600 - Site: [www.sarandi.pr.gov.br](http://www.sarandi.pr.gov.br)

SARANDI - PARANÁ

01	06	035	RUA LUIZ FRANCALIN FEITOSA	25,00
01	06	036	AV BLUMENAU	30,00
01	06	036	AV HIGIENOPOLIS	30,00
01	06	036	RUA IMPERATRIZ LEOPOLDINA	25,00
01	06	036	RUA LUIZ FRANCALIN FEITOSA	25,00
01	06	037	AV BLUMENAU	30,00
01	06	037	AV HIGIENOPOLIS	30,00
01	06	037	RUA BARAO DO RIO BRANCO	25,00
01	06	037	RUA IMPERATRIZ LEOPOLDINA	25,00
01	06	038	AV BLUMENAU	30,00
01	06	038	AV HIGIENOPOLIS	30,00
01	06	038	RUA BARAO DE MAUA	25,00
01	06	038	RUA BARAO DO RIO BRANCO	25,00
01	06	039	AV BLUMENAU	30,00
01	06	039	AV HIGIENOPOLIS	30,00
01	06	039	RUA ANA NERI	25,00
01	06	039	RUA BARAO DE MAUA	25,00
01	06	040	AV BLUMENAU	30,00
01	06	040	RUA ANA NERI	25,00
01	06	040	RUA CUIABA	55,00
01	06	041	AV BLUMENAU	30,00
01	06	041	RUA ANA NERI	25,00
01	06	041	RUA CUIABA	55,00
01	06	041	RUA CURITIBA	30,00
01	06	042	AV BLUMENAU	30,00
01	06	042	RUA ANA NERI	25,00
01	06	042	RUA BARAO DE MAUA	25,00
01	06	042	RUA CURITIBA	30,00
01	06	043	AV BLUMENAU	30,00
01	06	043	RUA BARAO DE MAUA	25,00
01	06	043	RUA BARAO DO RIO BRANCO	25,00
01	06	043	RUA CURITIBA	30,00
01	06	044	AV BLUMENAU	30,00
01	06	044	RUA BARAO DO RIO BRANCO	25,00
01	06	044	RUA CURITIBA	30,00
01	06	044	RUA IMPERATRIZ LEOPOLDINA	25,00
01	06	045	AV BLUMENAU	30,00
01	06	045	RUA CURITIBA	30,00
01	06	045	RUA IMPERATRIZ LEOPOLDINA	25,00
01	06	045	RUA LUIZ FRANCALIN FEITOSA	25,00
01	06	046	AV BLUMENAU	30,00





## PREFEITURA DO MUNICÍPIO DE SARANDI

Rua José Emiliano de Gusmão, 565 – Cx. Postal 71 – CEP. 87111-230

Fone/Fax: (44) 3264-2777 / 3264-8600 - Site: [www.sarandi.pr.gov.br](http://www.sarandi.pr.gov.br)

SARANDI - PARANÁ

01	06	046	RUA CURITIBA	30,00
01	06	046	RUA IMPERADOR	25,00
01	06	046	RUA LUIZ FRANCALIN FEITOSA	25,00
01	06	047	RUA CERRO AZUL	30,00
01	06	047	RUA CURITIBA	30,00
01	06	047	RUA IMPERADOR	22,00
01	06	047	RUA LUIZ FRANCALIN FEITOSA	25,00
01	06	048	RUA CERRO AZUL	30,00
01	06	048	RUA CURITIBA	30,00
01	06	048	RUA IMPERATRIZ LEOPOLDINA	25,00
01	06	048	RUA LUIZ FRANCALIN FEITOSA	25,00
01	06	049	RUA BARAO DO RIO BRANCO	25,00
01	06	049	RUA CERRO AZUL	30,00
01	06	049	RUA CURITIBA	30,00
01	06	049	RUA IMPERATRIZ LEOPOLDINA	25,00
01	06	050	RUA BARAO DE MAUA	25,00
01	06	050	RUA BARAO DO RIO BRANCO	25,00
01	06	050	RUA CERRO AZUL	30,00
01	06	050	RUA CURITIBA	30,00
01	06	051	RUA ANA NERI	25,00
01	06	051	RUA BARAO DE MAUA	25,00
01	06	051	RUA CURITIBA	30,00
01	06	052	RUA ANA NERI	55,00
01	06	052	RUA CERRO AZUL	30,00
01	06	052	RUA CUIABA	55,00
01	06	052	RUA CURITIBA	30,00
01	06	053	RUA ANA NERI	25,00
01	06	053	RUA CERRO AZUL	30,00
01	06	053	RUA CUIABA	50,00
01	06	053	RUA WENCESLAU BRAZ	30,00
01	06	054	RUA ANA NERI	25,00
01	06	054	RUA BARAO DE MAUA	25,00
01	06	054	RUA CERRO AZUL	30,00
01	06	054	RUA WENCESLAU BRAZ	30,00
01	06	055	RUA BARAO DE MAUA	25,00
01	06	055	RUA BARAO DO RIO BRANCO	25,00
01	06	055	RUA CERRO AZUL	30,00
01	06	055	RUA WENCESLAU BRAZ	30,00
01	06	056	RUA BARAO DO RIO BRANCO	25,00
01	06	056	RUA CERRO AZUL	30,00
01	06	056	RUA IMPERATRIZ LEOPOLDINA	25,00





## PREFEITURA DO MUNICÍPIO DE SARANDI

Rua José Emiliano de Gusmão, 565 – Cx. Postal 71 – CEP. 87111-230

Fone/Fax: (44) 3264-2777 / 3264-8600 - Site: [www.sarandi.pr.gov.br](http://www.sarandi.pr.gov.br)

SARANDI - PARANÁ

01	06	056	RUA WENCESLAU BRAZ	30,00
01	06	057	RUA CERRO AZUL	30,00
01	06	057	RUA IMPERATRIZ LEOPOLDINA	25,00
01	06	057	RUA LUIZ FRANCALIN FEITOSA	25,00
01	06	057	RUA WENCESLAU BRAZ	30,00
01	06	058	RUA CERRO AZUL	30,00
01	06	058	RUA IMPERADOR	22,00
01	06	058	RUA LUIZ FRANCALIN FEITOSA	25,00
01	06	058	RUA WENCESLAU BRAZ	30,00
01	06	059	RUA IMPERADOR	20,00
01	06	059	RUA IMPERIAL	20,00
01	06	059	RUA LUIZ FRANCALIN FEITOSA	18,00
01	06	059	RUA WENCESLAU BRAZ	30,00
01	06	060	RUA IMPERATRIZ LEOPOLDINA	18,00
01	06	060	RUA IMPERIAL	20,00
01	06	060	RUA LUIZ FRANCALIN FEITOSA	18,00
01	06	060	RUA WENCESLAU BRAZ	30,00
01	06	061	RUA BARAO DO RIO BRANCO	18,00
01	06	061	RUA IMPERATRIZ LEOPOLDINA	18,00
01	06	061	RUA IMPERIAL	20,00
01	06	061	RUA WENCESLAU BRAZ	30,00
01	06	062	RUA BARAO DE MAUA	18,00
01	06	062	RUA BARAO DO RIO BRANCO	18,00
01	06	062	RUA IMPERIAL	20,00
01	06	062	RUA WENCESLAU BRAZ	30,00
01	06	063	RUA ANA NERI	18,00
01	06	063	RUA BARAO DE MAUA	18,00
01	06	063	RUA IMPERIAL	20,00
01	06	063	RUA WENCESLAU BRAZ	30,00
01	06	064	RUA ANA NERI	18,00
01	06	064	RUA CUIABA	50,00
01	06	064	RUA IMPERIAL	20,00
01	06	064	RUA WENCESLAU BRAZ	30,00
01	06	065	RUA ANA NERI	18,00
01	06	065	RUA CUIABA	25,00
01	06	065	RUA IMPERIAL	20,00
01	06	066	RUA ANA NERI	18,00
01	06	066	RUA BARAO DE MAUA	18,00
01	06	066	RUA IMPERIAL	20,00
01	06	067	RUA BARAO DE MAUA	18,00
01	06	067	RUA BARAO DO RIO BRANCO	18,00





## PREFEITURA DO MUNICÍPIO DE SARANDI

Rua José Emiliano de Gusmão, 565 – Cx. Postal 71 – CEP. 87111-230

Fone/Fax: (44) 3264-2777 / 3264-8600 - Site: [www.sarandi.pr.gov.br](http://www.sarandi.pr.gov.br)

SARANDI - PARANÁ

01	06	067	RUA IMPERIAL	20,00
01	06	068	RUA BARAO DO RIO BRANCO	18,00
01	06	068	RUA IMPERATRIZ LEOPOLDINA	18,00
01	06	068	RUA IMPERIAL	20,00
01	06	069	RUA IMPERATRIZ LEOPOLDINA	18,00
01	06	069	RUA IMPERIAL	20,00
01	06	069	RUA LUIZ FRANCALIN FEITOSA	18,00
01	06	070	RUA IMPERADOR	20,00
01	06	070	RUA IMPERIAL	20,00
01	06	070	RUA LUIZ FRANCALIN FEITOSA	18,00
01	06	071	RUA CUIABA	15,00
01	06	071	RUA IMPERADOR	20,00
01	06	072	RUA CUIABA	15,00
01	06	072	RUA PONTA PORA	12,00
01	06	073	RUA A ( N.SARANDI II )	30,00
01	06	073	RUA CUIABA	50,00
01	06	073	RUA TRES LAGOAS	25,00
01	06	074	RUA A ( N.SARANDI II )	30,00
01	06	074	RUA NAVIRAI	25,00
01	06	074	RUA TRES LAGOAS	25,00
01	06	075	RUA A ( N.SARANDI II )	30,00
01	06	075	RUA NAVIRAI	25,00
01	06	075	RUA NOVA ANDRADINA	25,00
01	06	076	RUA A ( N.SARANDI II )	30,00
01	06	076	RUA DIAMANTINO	25,00
01	06	076	RUA NOVA ANDRADINA	25,00
01	06	077	RUA A ( N.SARANDI II )	30,00
01	06	077	RUA DIAMANTINO	25,00
01	06	077	RUA DOURADOS	25,00
01	06	078	RUA A ( N.SARANDI II )	28,00
01	06	078	RUA CAMPO GRANDE	25,00
01	06	078	RUA DOURADOS	25,00
01	06	079	RUA A ( N.SARANDI II )	28,00
01	06	079	RUA CAMPO GRANDE	25,00
01	06	079	RUA PONTA PORA	25,00
01	06	080	RUA A ( N.SARANDI II )	28,00
01	06	080	RUA CAMPO GRANDE	25,00
01	06	080	RUA PONTA PORA	25,00
01	06	081	RUA A ( N.SARANDI II )	28,00
01	06	081	RUA BOA VISTA	28,00
01	06	081	RUA CAMPO GRANDE	25,00





## PREFEITURA DO MUNICÍPIO DE SARANDI

Rua José Emiliano de Gusmão, 565 – Cx. Postal 71 – CEP. 87111-230

Fone/Fax: (44) 3264-2777 / 3264-8600 - Site: [www.sarandi.pr.gov.br](http://www.sarandi.pr.gov.br)

SARANDI - PARANÁ

01	06	081	RUA DOURADOS	25,00
01	06	082	RUA A ( N.SARANDI II )	30,00
01	06	082	RUA DIAMANTINO	25,00
01	06	082	RUA DOURADOS	25,00
01	06	083	RUA A ( N.SARANDI II )	30,00
01	06	083	RUA DIAMANTINO	25,00
01	06	083	RUA NOVA ANDRADINA	25,00
01	06	084	RUA A ( N.SARANDI II )	30,00
01	06	084	RUA BOA VISTA	30,00
01	06	084	RUA NAVIRAI	25,00
01	06	084	RUA NOVA ANDRADINA	25,00
01	06	085	RUA A ( N.SARANDI II )	30,00
01	06	085	RUA NAVIRAI	25,00
01	06	085	RUA TRES LAGOAS	25,00
01	06	086	RUA A ( N.SARANDI II )	30,00
01	06	086	RUA CUIABA	50,00
01	06	086	RUA TRES LAGOAS	25,00
01	06	087	RUA CUIABA	50,00
01	06	087	RUA JOAO MARTINEZ	30,00
01	06	087	RUA TRES LAGOAS	25,00
01	06	088	RUA BOA VISTA	30,00
01	06	088	RUA JOAO MARTINEZ	30,00
01	06	088	RUA NAVIRAI	25,00
01	06	088	RUA TRES LAGOAS	25,00
01	06	089	RUA BOA VISTA	30,00
01	06	089	RUA JOAO MARTINEZ	30,00
01	06	089	RUA NAVIRAI	25,00
01	06	089	RUA NOVA ANDRADINA	25,00
01	06	090	RUA DIAMANTINO	25,00
01	06	090	RUA JOAO MARTINEZ	30,00
01	06	090	RUA NOVA ANDRADINA	25,00
01	06	091	RUA BOA VISTA	28,00
01	06	091	RUA DIAMANTINO	25,00
01	06	091	RUA DOURADOS	25,00
01	06	091	RUA JOAO MARTINEZ	28,00
01	06	092	RUA BOA VISTA	28,00
01	06	092	RUA CAMPO GRANDE	25,00
01	06	092	RUA DOURADOS	25,00
01	06	092	RUA JOAO MARTINEZ	28,00
01	06	093	RUA BOA VISTA	28,00
01	06	093	RUA CAMPO GRANDE	25,00





## PREFEITURA DO MUNICÍPIO DE SARANDI

Rua José Emiliano de Gusmão, 565 – Cx. Postal 71 – CEP. 87111-230

Fone/Fax: (44) 3264-2777 / 3264-8600 - Site: [www.sarandi.pr.gov.br](http://www.sarandi.pr.gov.br)

SARANDI - PARANÁ

01	06	093	RUA JOAO MARTINEZ	28,00
01	06	093	RUA PONTA PORA	25,00
01	06	094	RUA CAMPO GRANDE	25,00
01	06	094	RUA CEZARIO MANCINI	28,00
01	06	094	RUA JOAO MARTINEZ	28,00
01	06	094	RUA PONTA PORA	25,00
01	06	095	RUA CAMPO GRANDE	25,00
01	06	095	RUA CEZARIO MANCINI	28,00
01	06	095	RUA DOURADOS	25,00
01	06	095	RUA JOAO MARTINEZ	28,00
01	06	096	RUA DIAMANTINO	25,00
01	06	096	RUA DOURADOS	25,00
01	06	096	RUA JOAO MARTINEZ	28,00
01	06	097	RUA DIAMANTINO	25,00
01	06	097	RUA JOAO MARTINEZ	30,00
01	06	097	RUA NOVA ANDRADINA	25,00
01	06	098	RUA CEZARIO MANCINI	28,00
01	06	098	RUA JOAO MARTINEZ	30,00
01	06	098	RUA NAVIRAI	25,00
01	06	098	RUA NOVA ANDRADINA	25,00
01	06	099	RUA JOAO MARTINEZ	30,00
01	06	099	RUA NAVIRAI	25,00
01	06	099	RUA TRES LAGOAS	25,00
01	06	100	RUA CUIABA	55,00
01	06	100	RUA JOAO MARTINEZ	30,00
01	06	100	RUA TRES LAGOAS	25,00
01	06	101	RUA CUIABA	55,00
01	06	101	RUA TRES LAGOAS	30,00
01	06	102	RUA CEZARIO MANCINI	30,00
01	06	102	RUA NAVIRAI	30,00
01	06	102	RUA TRES LAGOAS	30,00
01	06	103	RUA CEZARIO MANCINI	30,00
01	06	103	RUA NAVIRAI	30,00
01	06	103	RUA NOVA ANDRADINA	20,00
01	06	104	RUA CEZARIO MANCINI	30,00
01	06	104	RUA DIAMANTINO	20,00
01	06	104	RUA NOVA ANDRADINA	20,00
01	06	104	RUA SANTAREM	20,00
01	06	105	RUA DIAMANTINO	20,00
01	06	105	RUA DOURADOS	20,00
01	06	106	RUA CAMPO GRANDE	20,00





## PREFEITURA DO MUNICÍPIO DE SARANDI

Rua José Emiliano de Gusmão, 565 – Cx. Postal 71 – CEP. 87111-230

Fone/Fax: (44) 3264-2777 / 3264-8600 - Site: [www.sarandi.pr.gov.br](http://www.sarandi.pr.gov.br)

SARANDI - PARANÁ

01	06	106	RUA DOURADOS	20,00
01	06	107	RUA CAMPO GRANDE	20,00
01	06	107	RUA PONTA PORA	20,00
01	06	108	RUA CAMPO GRANDE	20,00
01	06	108	RUA NOVA LONDRINA	20,00
01	06	108	RUA PONTA PORA	20,00
01	06	108	RUA SANTAREM	20,00
01	06	109	RUA CAMPO GRANDE	20,00
01	06	109	RUA DOURADOS	20,00
01	06	109	RUA SANTAREM	20,00
01	06	110	RUA DIAMANTINO	20,00
01	06	110	RUA DOURADOS	20,00
01	06	110	RUA NOVA LONDRINA	20,00
01	06	110	RUA SANTAREM	20,00
01	06	111	RUA DIAMANTINO	20,00
01	06	111	RUA NOVA ANDRADINA	20,00
01	06	112	RUA NAVIRAI	30,00
01	06	112	RUA NOVA ANDRADINA	20,00
01	06	112	RUA NOVA LONDRINA	20,00
01	06	112	RUA SANTAREM	20,00
01	06	113	RUA NAVIRAI	30,00
01	06	113	RUA NOVA LONDRINA	40,00
01	06	113	RUA TRES LAGOAS	30,00
01	06	114	RUA CUIABA	55,00
01	06	114	RUA TRES LAGOAS	30,00
01	06	115	RUA CUIABA	55,00
01	06	115	RUA NOVA LONDRINA	40,00
01	06	115	RUA TRES LAGOAS	30,00
01	06	116	RUA CORUMBA	40,00
01	06	116	RUA MARIO CONSENTINO	40,00
01	06	116	RUA NAVIRAI	30,00
01	06	116	RUA TRES LAGOAS	30,00
01	06	117	RUA MARIO CONSENTINO	20,00
01	06	117	RUA NAVIRAI	30,00
01	06	117	RUA NOVA ANDRADINA	20,00
01	06	117	RUA NOVA LONDRINA	20,00
01	06	118	RUA DIAMANTINO	20,00
01	06	118	RUA NOVA ANDRADINA	20,00
01	06	118	RUA NOVA LONDRINA	20,00
01	06	119	RUA DIAMANTINO	20,00
01	06	119	RUA DOURADOS	20,00





## PREFEITURA DO MUNICÍPIO DE SARANDI

Rua José Emiliano de Gusmão, 565 – Cx. Postal 71 – CEP. 87111-230

Fone/Fax: (44) 3264-2777 / 3264-8600 - Site: [www.sarandi.pr.gov.br](http://www.sarandi.pr.gov.br)

SARANDI - PARANÁ

01	06	119	RUA MARIO CONSENTINO	20,00
01	06	120	RUA CAMPO GRANDE	20,00
01	06	120	RUA DOURADOS	20,00
01	06	120	RUA NOVA LONDRINA	20,00
01	06	121	RUA CAMPO GRANDE	20,00
01	06	121	RUA MARIO CONSENTINO	20,00
01	06	121	RUA PONTA PORA	20,00
01	06	122	RUA CAMPO GRANDE	20,00
01	06	122	RUA LUIZ AMARAL DE SOUZA	20,00
01	06	122	RUA PONTA PORA	20,00
01	06	123	RUA CAMPO GRANDE	20,00
01	06	123	RUA DOURADOS	20,00
01	06	124	RUA DIAMANTINO	20,00
01	06	124	RUA DOURADOS	20,00
01	06	124	RUA LUIZ AMARAL DE SOUZA	20,00
01	06	124	RUA MARIO CONSENTINO	20,00
01	06	125	RUA CAMPO GRANDE	20,00
01	06	125	RUA DIAMANTINO	20,00
01	06	125	RUA LUIZ AMARAL DE SOUZA	20,00
01	06	125	RUA NOVA ANDRADINA	20,00
01	06	126	RUA NAVIRAI	30,00
01	06	126	RUA NOVA ANDRADINA	20,00
01	06	127	RUA LUIZ AMARAL DE SOUZA	40,00
01	06	127	RUA MARIO CONSENTINO	40,00
01	06	127	RUA NAVIRAI	30,00
01	06	127	RUA TRES LAGOAS	30,00
01	06	128	RUA CUIABA	55,00
01	06	128	RUA MARIO CONSENTINO	40,00
01	06	128	RUA TRES LAGOAS	30,00
01	06	129	RUA CUIABA	30,00
01	06	129	RUA LUIZ AMARAL DE SOUZA	40,00
01	06	129	RUA TRES LAGOAS	20,00
01	06	130	EST ESTRADA OCTAVIO COLLI	45,00
01	06	130	RUA CUIABA	30,00
01	06	130	RUA SANTANA	20,00
01	06	130	RUA TRES LAGOAS	20,00
01	06	131	EST ESTRADA OCTAVIO COLLI	45,00
01	06	131	RUA NAVIRAI	20,00
01	06	131	RUA SANTANA	20,00
01	06	131	RUA TRES LAGOAS	20,00
01	06	132	RUA NAVIRAI	20,00





## PREFEITURA DO MUNICÍPIO DE SARANDI

Rua José Emiliano de Gusmão, 565 – Cx. Postal 71 – CEP. 87111-230

Fone/Fax: (44) 3264-2777 / 3264-8600 - Site: [www.sarandi.pr.gov.br](http://www.sarandi.pr.gov.br)

SARANDI - PARANÁ

01	06	132	RUA SANTANA	20,00
01	06	132	RUA TRES LAGOAS	20,00
01	06	133	RUA LUIZ AMARAL DE SOUZA	22,00
01	06	133	RUA NAVIRAI	20,00
01	06	133	RUA NOVA ANDRADINA	20,00
01	06	133	RUA SANTANA	20,00
01	06	134	EST ESTRADA OCTAVIO COLLI	45,00
01	06	134	RUA NAVIRAI	20,00
01	06	134	RUA NOVA ANDRADINA	20,00
01	06	134	RUA SANTANA	20,00
01	06	135	EST ESTRADA OCTAVIO COLLI	45,00
01	06	135	RUA DIAMANTINO	20,00
01	06	135	RUA ESTRADA OCTAVIO COLLI	35,00
01	06	135	RUA NOVA ANDRADINA	20,00
01	06	136	RUA DIAMANTINO	20,00
01	06	136	RUA DOURADOS	20,00
01	06	136	RUA ESTRADA OCTAVIO COLLI	35,00
01	06	137	RUA CAMPO GRANDE	20,00
01	06	137	RUA DOURADOS	20,00
01	06	137	RUA ESTRADA OCTAVIO COLLI	35,00
01	06	137	RUA LUIZ AMARAL DE SOUZA	20,00
01	06	138	RUA CAMPO GRANDE	20,00
01	06	138	RUA ESTRADA OCTAVIO COLLI	35,00
01	06	138	RUA PONTA PORA	20,00
01	06	139	RUA ESTRADA OCTAVIO COLLI	30,00
01	06	139	RUA XAVANTINO	20,00
01	06	140	RUA COXIM	20,00
01	06	140	RUA ELDORADO	20,00
01	06	140	RUA PONTA PORA	20,00
01	06	141	AV AMAMBAI	20,00
01	06	141	RUA COXIM	18,00
01	06	141	RUA ELDORADO	20,00
01	06	141	RUA PONTA PORA	20,00
01	06	142	AV AMAMBAI	20,00
01	06	142	RUA COXIM	18,00
01	06	142	RUA ELDORADO	20,00
01	06	142	RUA ITIQUIRA	18,00
01	06	143	RUA COXIM	18,00
01	06	143	RUA ELDORADO	20,00
01	06	143	RUA ITIQUIRA	18,00
01	06	144	RUA ELDORADO	20,00





## PREFEITURA DO MUNICÍPIO DE SARANDI

Rua José Emiliano de Gusmão, 565 – Cx. Postal 71 – CEP. 87111-230

Fone/Fax: (44) 3264-2777 / 3264-8600 - Site: [www.sarandi.pr.gov.br](http://www.sarandi.pr.gov.br)

SARANDI - PARANÁ

01	06	144	RUA ITIQUIRA	18,00
01	06	144	RUA TAQUARI	20,00
01	06	144	RUA XAVANTINO	18,00
01	06	145	AV AMAMBAI	20,00
01	06	145	RUA ELDORADO	20,00
01	06	145	RUA ITIQUIRA	18,00
01	06	145	RUA XAVANTINO	18,00
01	06	146	AV AMAMBAI	20,00
01	06	146	RUA ELDORADO	20,00
01	06	146	RUA LADARIO	18,00
01	06	146	RUA XAVANTINO	18,00
01	06	147	RUA ELDORADO	20,00
01	06	147	RUA ESTRADA OCTAVIO COLLI	30,00
01	06	147	RUA LADARIO	18,00
01	06	147	RUA XAVANTINO	18,00
01	06	148	RUA ELDORADO	20,00
01	06	148	RUA ESTRADA OCTAVIO COLLI	30,00
01	06	148	RUA LADARIO	18,00
01	06	148	RUA RIO BRILHANTE	18,00
01	06	149	AV AMAMBAI	20,00
01	06	149	RUA ELDORADO	20,00
01	06	149	RUA LADARIO	18,00
01	06	149	RUA RIO BRILHANTE	18,00
01	06	150	AV AMAMBAI	20,00
01	06	150	RUA CAMAPUA	18,00
01	06	150	RUA ELDORADO	20,00
01	06	150	RUA RIO BRILHANTE	18,00
01	06	151	RUA CAMAPUA	18,00
01	06	151	RUA ELDORADO	20,00
01	06	151	RUA ESTRADA OCTAVIO COLLI	30,00
01	06	151	RUA RIO BRILHANTE	18,00
01	06	152	EST ESTRADA MARA	18,00
01	06	152	RUA CAMAPUA	18,00
01	06	152	RUA ELDORADO	20,00
01	06	152	RUA ESTRADA OCTAVIO COLLI	30,00
01	06	153	AV AMAMBAI	20,00
01	06	153	EST ESTRADA MARA	18,00
01	06	153	RUA CAMAPUA	18,00
01	06	153	RUA ELDORADO	20,00
01	06	154	AV AMAMBAI	20,00
01	06	154	EST ESTRADA MARA	20,00





## PREFEITURA DO MUNICÍPIO DE SARANDI

Rua José Emiliano de Gusmão, 565 – Cx. Postal 71 – CEP. 87111-230

Fone/Fax: (44) 3264-2777 / 3264-8600 - Site: [www.sarandi.pr.gov.br](http://www.sarandi.pr.gov.br)

SARANDI - PARANÁ

01	06	154	RUA ARAGUAIANA	20,00
01	06	154	RUA CAMAPUA	20,00
01	06	155	RUA MARIO CONSENTINO	20,00
01	06	156	AV AMAMBAI	20,00
01	06	156	RUA ARAGUAIANA	20,00
01	06	156	RUA CAMAPUA	20,00
01	06	156	RUA RIO BRILHANTE	20,00
01	06	157	AV AMAMBAI	20,00
01	06	157	RUA LADARIO	20,00
01	06	157	RUA MARIO CONSENTINO	20,00
01	06	157	RUA RIO BRILHANTE	20,00
01	06	158	AV AMAMBAI	20,00
01	06	158	RUA LADARIO	20,00
01	06	158	RUA MARIO CONSENTINO	20,00
01	06	158	RUA XAVANTINO	20,00
01	06	159	AV AMAMBAI	20,00
01	06	159	RUA ITIQUIRA	20,00
01	06	159	RUA MARIO CONSENTINO	20,00
01	06	159	RUA XAVANTINO	20,00
01	06	160	AV AMAMBAI	20,00
01	06	160	RUA COXIM	20,00
01	06	160	RUA ITIQUIRA	20,00
01	06	160	RUA MARIO CONSENTINO	20,00
01	06	161	AV AMAMBAI	20,00
01	06	161	RUA COXIM	20,00
01	06	161	RUA MARIO CONSENTINO	20,00
01	06	161	RUA PONTA PORA	20,00
01	06	162	RUA AQUIDAUANA	18,00
01	06	162	RUA COXIM	15,00
01	06	162	RUA PONTA PORA	20,00
01	06	163	RUA AQUIDAUANA	18,00
01	06	163	RUA COXIM	15,00
01	06	163	RUA ITIQUIRA	15,00
01	06	163	RUA MARIO CONSENTINO	20,00
01	06	164	RUA AQUIDAUANA	18,00
01	06	164	RUA ITIQUIRA	15,00
01	06	164	RUA XAVANTINO	12,00
01	06	165	RUA AQUIDAUANA	15,00
01	06	165	RUA LADARIO	10,00
01	06	165	RUA XAVANTINO	12,00
01	06	166	RUA AQUIDAUANA	15,00





## PREFEITURA DO MUNICÍPIO DE SARANDI

Rua José Emiliano de Gusmão, 565 – Cx. Postal 71 – CEP. 87111-230

Fone/Fax: (44) 3264-2777 / 3264-8600 - Site: [www.sarandi.pr.gov.br](http://www.sarandi.pr.gov.br)

SARANDI - PARANÁ

01	06	166	RUA LADARIO	10,00
01	06	166	RUA RIO BRILHANTE	10,00
01	06	167	RUA AQUIDAUANA	15,00
01	06	167	RUA CAMAPUA	10,00
01	06	167	RUA RIO BRILHANTE	10,00
01	06	168	EST ESTRADA MARA	10,00
01	06	168	RUA AQUIDAUANA	15,00
01	06	168	RUA CAMAPUA	10,00
01	06	169	EST ESTRADA MARA	10,00
01	06	169	RUA AQUIDAUANA	15,00
01	06	169	RUA CAMAPUA	10,00
01	06	169	RUA NOVA LONDRINA	18,00
01	06	170	RUA AQUIDAUANA	15,00
01	06	170	RUA CAMAPUA	10,00
01	06	170	RUA NOVA LONDRINA	18,00
01	06	170	RUA RIO BRILHANTE	10,00
01	06	171	RUA AQUIDAUANA	15,00
01	06	171	RUA LADARIO	10,00
01	06	171	RUA NOVA LONDRINA	18,00
01	06	171	RUA RIO BRILHANTE	10,00
01	06	172	RUA AQUIDAUANA	15,00
01	06	172	RUA LADARIO	10,00
01	06	172	RUA NOVA LONDRINA	18,00
01	06	172	RUA XAVANTINO	12,00
01	06	173	RUA AQUIDAUANA	18,00
01	06	173	RUA ITIQUIRA	15,00
01	06	173	RUA NOVA LONDRINA	20,00
01	06	173	RUA XAVANTINO	12,00
01	06	174	RUA AQUIDAUANA	18,00
01	06	174	RUA COXIM	15,00
01	06	174	RUA ITIQUIRA	15,00
01	06	174	RUA NOVA LONDRINA	20,00
01	06	175	RUA AQUIDAUANA	18,00
01	06	175	RUA COXIM	15,00
01	06	175	RUA NOVA LONDRINA	20,00
01	06	175	RUA PONTA PORÁ	20,00
01	06	176	AV BELA VISTA	20,00
01	06	176	RUA NOVA LONDRINA	20,00
01	06	176	RUA PONTA PORÁ	20,00
01	06	177	AV BELA VISTA	20,00
01	06	177	RUA COXIM	18,00





## PREFEITURA DO MUNICÍPIO DE SARANDI

Rua José Emiliano de Gusmão, 565 – Cx. Postal 71 – CEP. 87111-230

Fone/Fax: (44) 3264-2777 / 3264-8600 - Site: [www.sarandi.pr.gov.br](http://www.sarandi.pr.gov.br)

SARANDI - PARANÁ

01	06	177	RUA ITIQUIRA	18,00
01	06	177	RUA NOVA LONDRINA	20,00
01	06	178	AV BELA VISTA	20,00
01	06	178	RUA ITIQUIRA	18,00
01	06	178	RUA NOVA LONDRINA	20,00
01	06	178	RUA XAVANTINO	15,00
01	06	179	AV BELA VISTA	18,00
01	06	179	RUA LADARIO	15,00
01	06	179	RUA NOVA LONDRINA	18,00
01	06	179	RUA XAVANTINO	15,00
01	06	180	AV BELA VISTA	18,00
01	06	180	RUA LADARIO	15,00
01	06	180	RUA NOVA LONDRINA	18,00
01	06	180	RUA RIO BRILHANTE	15,00
01	06	181	RUA 01-BV	15,00
01	06	181	RUA CAMAPUA	15,00
01	06	181	RUA NOVA LONDRINA	18,00
01	06	181	RUA RIO BRILHANTE	15,00
01	06	182	AV BELA VISTA	18,00
01	06	182	RUA 01-BV	15,00
01	06	182	RUA CAMAPUA	15,00
01	06	182	RUA RIO BRILHANTE	15,00
01	06	183	AV BELA VISTA	18,00
01	06	183	EST ESTRADA MARA	15,00
01	06	183	RUA CAMAPUA	15,00
01	06	183	RUA NOVA LONDRINA	18,00
01	06	184	AV BELA VISTA	18,00
01	06	184	EST ESTRADA MARA	12,00
01	06	184	RUA CAMAPUA	12,00
01	06	184	RUA CEZARIO MANCINI	18,00
01	06	185	AV BELA VISTA	18,00
01	06	185	RUA CAMAPUA	12,00
01	06	185	RUA CEZARIO MANCINI	18,00
01	06	185	RUA RIO BRILHANTE	15,00
01	06	186	AV BELA VISTA	18,00
01	06	186	RUA CEZARIO MANCINI	18,00
01	06	186	RUA LADARIO	15,00
01	06	186	RUA RIO BRILHANTE	15,00
01	06	187	AV BELA VISTA	18,00
01	06	187	RUA CEZARIO MANCINI	20,00
01	06	187	RUA LADARIO	15,00





## PREFEITURA DO MUNICÍPIO DE SARANDI

Rua José Emiliano de Gusmão, 565 – Cx. Postal 71 – CEP. 87111-230

Fone/Fax: (44) 3264-2777 / 3264-8600 - Site: [www.sarandi.pr.gov.br](http://www.sarandi.pr.gov.br)

SARANDI - PARANÁ

01	06	187	RUA XAVANTINO	18,00
01	06	188	AV BELA VISTA	20,00
01	06	188	RUA CEZARIO MANCINI	20,00
01	06	188	RUA ITIQUIRA	18,00
01	06	188	RUA XAVANTINO	18,00
01	06	189	AV BELA VISTA	20,00
01	06	189	RUA CEZARIO MANCINI	20,00
01	06	189	RUA COXIM	18,00
01	06	189	RUA ITIQUIRA	18,00
01	06	189	RUA PONTA PORA	20,00
01	06	191	RUA CEZARIO MANCINI	20,00
01	06	191	RUA COXIM	18,00
01	06	191	RUA PONTA PORA	25,00
01	06	192	RUA CEZARIO MANCINI	20,00
01	06	192	RUA COXIM	18,00
01	06	192	RUA ITIQUIRA	18,00
01	06	193	PRA PRACA 14 DE OUTUBRO	18,00
01	06	193	RUA CEZARIO MANCINI	20,00
01	06	193	RUA ITIQUIRA	18,00
01	06	193	RUA XAVANTINO	18,00
01	06	194	PRA PRACA 14 DE OUTUBRO	18,00
01	06	194	RUA ITIQUIRA	18,00
01	06	194	RUA XAVANTINO	18,00
01	06	195	RUA CEZARIO MANCINI	20,00
01	06	195	RUA LADARIO	15,00
01	06	195	RUA XAVANTINO	18,00
01	06	196	RUA CEZARIO MANCINI	18,00
01	06	196	RUA LADARIO	15,00
01	06	196	RUA RIO BRILHANTE	15,00
01	06	197	RUA CAMAPUA	12,00
01	06	197	RUA CEZARIO MANCINI	18,00
01	06	197	RUA RIO BRILHANTE	15,00
01	06	198	EST ESTRADA MARA	12,00
01	06	198	RUA CAMAPUA	12,00
01	06	198	RUA CEZARIO MANCINI	18,00
01	06	199	RUA PONTA PORA	12,00
01	06	200	EST ESTRADA JAGUARUNA	12,00
01	06	200	RUA CAMPO BELO	10,00
01	06	200	RUA DAS TORRES	12,00
01	06	200	RUA PIONEIRO FRANCISCO BROGIO	12,00
01	06	201	RUA CAMPO BELO	10,00





## PREFEITURA DO MUNICÍPIO DE SARANDI

Rua José Emiliano de Gusmão, 565 – Cx. Postal 71 – CEP. 87111-230

Fone/Fax: (44) 3264-2777 / 3264-8600 - Site: [www.sarandi.pr.gov.br](http://www.sarandi.pr.gov.br)

SARANDI - PARANÁ

01	06	201	RUA DAS TORRES	12,00
01	06	201	RUA PIONEIRO FRANCISCO BROGIO	12,00
01	06	202	RUA CAMPO BELO	10,00
01	06	202	RUA DAS TORRES	12,00
01	06	202	RUA FORTALEZA	10,00
01	06	203	EST ESTRADA JAGUARUNA	12,00
01	06	203	RUA CAMPO BELO	10,00
01	06	203	RUA DAS TORRES	12,00
01	06	203	RUA FORTALEZA	10,00
01	06	204	EST ESTRADA JAGUARUNA	10,00
01	06	204	RUA DAS TORRES	10,00
01	06	204	RUA FORTALEZA	10,00
01	06	204	RUA PIAUI	10,00
01	06	205	RUA DAS TORRES	10,00
01	06	205	RUA FORTALEZA	10,00
01	06	205	RUA PIAUI	10,00
01	06	206	RUA DAS TORRES	10,00
01	06	206	RUA PIAUI	10,00
01	06	206	RUA PORTO SEGURO	8,00
01	06	207	EST ESTRADA JAGUARUNA	10,00
01	06	207	RUA DAS TORRES	10,00
01	06	207	RUA PIAUI	10,00
01	06	207	RUA PORTO SEGURO	8,00
01	06	207	RUA WENCESLAU BRAZ	10,00
01	06	208	EST ESTRADA JAGUARUNA	10,00
01	06	208	RUA DAS TORRES	10,00
01	06	208	RUA MONTE ALTO	8,00
01	06	208	RUA PORTO SEGURO	8,00
01	06	209	RUA DAS TORRES	10,00
01	06	209	RUA MONTE ALTO	8,00
01	06	209	RUA PORTO SEGURO	8,00
01	06	210	RUA ASSAI	6,00
01	06	210	RUA DAS TORRES	8,00
01	06	210	RUA MONTE ALTO	8,00
01	06	211	EST ESTRADA JAGUARUNA	8,00
01	06	211	RUA ASSAI	6,00
01	06	211	RUA DAS TORRES	8,00
01	06	211	RUA MONTE ALTO	8,00
01	06	212	EST ESTRADA JAGUARUNA	6,00
01	06	212	RUA ASSAI	6,00
01	06	212	RUA NOSSA SENHORA APARECIDA	6,00





## PREFEITURA DO MUNICÍPIO DE SARANDI

Rua José Emiliano de Gusmão, 565 – Cx. Postal 71 – CEP. 87111-230

Fone/Fax: (44) 3264-2777 / 3264-8600 - Site: [www.sarandi.pr.gov.br](http://www.sarandi.pr.gov.br)

SARANDI - PARANÁ

01	06	213	RUA ASSAI	6,00
01	06	213	RUA NOSSA SENHORA APARECIDA	6,00
01	06	214	AV PION. MARIA LEIBANTTI BROGIO	6,00
01	06	214	RUA FLAMBOYANT	6,00
01	06	215	AV PION. MARIA LEIBANTTI BROGIO	8,00
01	06	215	RUA DAS GREVILLEAS	6,00
01	06	215	RUA FLAMBOYANT	6,00
01	06	216	AV PION. MARIA LEIBANTTI BROGIO	8,00
01	06	216	RUA DAS GREVILLEAS	8,00
01	06	216	RUA DOS PINHEIROS	6,00
01	06	217	AV PION. MARIA LEIBANTTI BROGIO	10,00
01	06	217	RUA CARVALHO	8,00
01	06	217	RUA DOS PINHEIROS	10,00
01	06	218	AV PION. MARIA LEIBANTTI BROGIO	10,00
01	06	218	RUA CARVALHO	10,00
01	06	218	RUA DOS IPES	10,00
01	06	219	AV PION. MARIA LEIBANTTI BROGIO	10,00
01	06	219	RUA DOS IPES	10,00
01	06	219	RUA DOS MOGNOS	10,00
01	06	220	AV PION. MARIA LEIBANTTI BROGIO	10,00
01	06	220	RUA DOS MOGNOS	10,00
01	06	220	RUA PAU BRASIL	10,00
01	06	221	AV PION. MARIA LEIBANTTI BROGIO	12,00
01	06	221	RUA PAU BRASIL	10,00
01	06	221	RUA PAU MARFIM	10,00
01	06	222	AV PION. MARIA LEIBANTTI BROGIO	12,00
01	06	222	RUA DA NAVE	10,00
01	06	222	RUA DOS CEDROS	10,00
01	06	222	RUA PAU MARFIM	12,00
01	06	223	AV PION. MARIA LEIBANTTI BROGIO	12,00
01	06	223	RUA DAS CEREJEIRAS	12,00
01	06	223	RUA DOS CEDROS	12,00
01	06	224	AV DAS TORRES	12,00
01	06	224	EST ESTRADA MARA	12,00
01	06	224	RUA DAS CEREJEIRAS	12,00
01	06	225	RUA PAU MARFIM	12,00
01	06	226	AV DAS TORRES	12,00
01	06	226	AV PION. MARIA LEIBANTTI BROGIO	12,00
01	06	226	RUA CEZARIO MANCINI	10,00
01	06	226	RUA PAU BRASIL	10,00
01	06	226	RUA PAU MARFIM	12,00





## PREFEITURA DO MUNICÍPIO DE SARANDI

Rua José Emiliano de Gusmão, 565 – Cx. Postal 71 – CEP. 87111-230

Fone/Fax: (44) 3264-2777 / 3264-8600 - Site: [www.sarandi.pr.gov.br](http://www.sarandi.pr.gov.br)

SARANDI - PARANÁ

01	06	227	AV PION. MARIA LEIBANTTI BROGIO	10,00
01	06	227	RUA CEZARIO MANCINI	10,00
01	06	227	RUA DOS MOGNOS	10,00
01	06	227	RUA PAU BRASIL	10,00
01	06	227	RUA SANTANA	10,00
01	06	228	AV PION. MARIA LEIBANTTI BROGIO	10,00
01	06	228	RUA CEZARIO MANCINI	10,00
01	06	228	RUA DOS IPES	10,00
01	06	228	RUA DOS MOGNOS	10,00
01	06	229	AV PION. MARIA LEIBANTTI BROGIO	10,00
01	06	229	RUA CARVALHO	10,00
01	06	229	RUA CEZARIO MANCINI	10,00
01	06	229	RUA DOS IPES	10,00
01	06	230	AV PION. MARIA LEIBANTTI BROGIO	10,00
01	06	230	RUA CARVALHO	10,00
01	06	230	RUA CEZARIO MANCINI	10,00
01	06	230	RUA DOS PINHEIROS	8,00
01	06	231	AV PION. MARIA LEIBANTTI BROGIO	8,00
01	06	231	RUA CEZARIO MANCINI	8,00
01	06	231	RUA DAS GREVILEAS	6,00
01	06	231	RUA DOS PINHEIROS	8,00
01	06	232	AV PION. MARIA LEIBANTTI BROGIO	8,00
01	06	232	RUA CEZARIO MANCINI	8,00
01	06	232	RUA DAS GREVILEAS	6,00
01	06	232	RUA FLAMBOYANT	6,00
01	06	233	AV PION. MARIA LEIBANTTI BROGIO	6,00
01	06	233	RUA CEZARIO MANCINI	6,00
01	06	233	RUA FLAMBOYANT	6,00
01	06	234	RUA CEZARIO MANCINI	6,00
01	06	234	RUA FLAMBOYANT	6,00
01	06	235	AV ARAUCARIA	8,00
01	06	235	RUA CEZARIO MANCINI	8,00
01	06	235	RUA DAS GREVILEAS	6,00
01	06	235	RUA FLAMBOYANT	6,00
01	06	236	AV ARAUCARIA	8,00
01	06	236	RUA CEZARIO MANCINI	8,00
01	06	236	RUA DAS GREVILEAS	6,00
01	06	236	RUA DOS PINHEIROS	8,00
01	06	236	RUA PROJETADA "B"	6,00
01	06	237	AV ARAUCARIA	10,00
01	06	237	RUA CARVALHO	10,00





## PREFEITURA DO MUNICÍPIO DE SARANDI

Rua José Emiliano de Gusmão, 565 – Cx. Postal 71 – CEP. 87111-230

Fone/Fax: (44) 3264-2777 / 3264-8600 - Site: [www.sarandi.pr.gov.br](http://www.sarandi.pr.gov.br)

SARANDI - PARANÁ

01	06	237	RUA CEZARIO MANCINI	10,00
01	06	237	RUA DOS PINHEIROS	8,00
01	06	238	AV ARAUCARIA	10,00
01	06	238	RUA CARVALHO	10,00
01	06	238	RUA CEZARIO MANCINI	10,00
01	06	238	RUA DOS IPES	10,00
01	06	239	AV DAS TORRES	10,00
01	06	239	RUA CEZARIO MANCINI	10,00
01	06	239	RUA DOS IPES	10,00
01	06	239	RUA DOS MOGNOS	10,00
01	06	240	AV DAS TORRES	10,00
01	06	240	RUA CEZARIO MANCINI	10,00
01	06	240	RUA DOS MOGNOS	10,00
01	06	241	AV ARAUCARIA	10,00
01	06	241	RUA CARVALHO	10,00
01	06	242	AV ARAUCARIA	10,00
01	06	242	RUA CARVALHO	10,00
01	06	242	RUA DOS PINHEIROS	8,00
01	06	243	AV ARAUCARIA	8,00
01	06	243	AV JACARANDA	6,00
01	06	243	RUA DAS GREVILLEAS	6,00
01	06	243	RUA DOS PINHEIROS	8,00
01	06	244	AV ARAUCARIA	8,00
01	06	244	AV JACARANDA	6,00
01	06	244	RUA DAS GREVILLEAS	6,00
01	06	244	RUA FLAMBOYANT	6,00
01	06	244	TRA TRAVESSA FLORAL	6,00
01	06	245	AV ARAUCARIA	6,00
01	06	245	AV JACARANDA	6,00
01	06	245	RUA FLAMBOYANT	6,00
01	06	246	AV JACARANDA	6,00
01	06	246	RUA FLAMBOYANT	6,00
01	06	247	AV JACARANDA	6,00
01	06	247	RUA DAS GREVILLEAS	6,00
01	06	247	RUA FLAMBOYANT	6,00
01	06	248	AV JACARANDA	6,00
01	06	249	EST ESTRADA MARA	12,00
01	06	249	RUA CEZARIO MANCINI	12,00
01	06	250	AV PROJETADA "A"	12,00
01	06	250	EST ESTRADA MARA	12,00
01	06	250	RUA CEZARIO MANCINI	12,00






## PREFEITURA DO MUNICÍPIO DE SARANDI

Rua José Emiliano de Gusmão, 565 – Cx. Postal 71 – CEP. 87111-230

Fone/Fax: (44) 3264-2777 / 3264-8600 - Site: [www.sarandi.pr.gov.br](http://www.sarandi.pr.gov.br)

SARANDI - PARANÁ

01	06	250	RUA DAS CEREJEIRAS	12,00
01	06	250	RUA PIONEIRO FRANCISCO BROGIO	12,00
01	06	251	RUA CEZARIO MANCINI	12,00
01	06	251	RUA DAS CEREJEIRAS	12,00
01	06	252	AV PROJETADA "A"	12,00
01	06	252	RUA CAMPOS GERAIS	10,00
01	06	252	RUA DAS CEREJEIRAS	12,00
01	06	252	TRA TRAVESSA FLORAL	12,00
01	06	253	AV PROJETADA "A"	12,00
01	06	253	RUA CAMPOS GERAIS	10,00
01	06	253	RUA DAS AZALEIAS	8,00
01	06	254	AV ARAUCARIA	8,00
01	06	254	AV PROJETADA "A"	10,00
01	06	254	RUA DAS AZALEIAS	8,00
01	06	255	AV ARAUCARIA	8,00
01	06	255	AV PROJETADA "A"	10,00
01	06	255	RUA PROJETADA 03	8,00
01	06	256	AV PROJETADA "A"	8,00
01	06	256	RUA PROJETADA 02	6,00
01	06	256	RUA PROJETADA 03	6,00
01	06	257	AV PROJETADA "A"	8,00
01	06	257	RUA PROJETADA 01	6,00
01	06	257	RUA PROJETADA 02	6,00
01	06	258	AV PROJETADA "A"	6,00
01	06	258	RUA PROJETADA 01	6,00
01	06	259	RUA MARIO MARTINUCCI	10,00
01	06	259	RUA PROJETADA 02	10,00
01	06	260	RUA PROJETADA 02	10,00
01	06	260	RUA PROJETADA 03	10,00
01	06	261	RUA PROJETADA 03	10,00
01	06	261	RUA PROJETADA 04	10,00
01	06	262	RUA PROJETADA 04	10,00
01	06	263	EST ESTRADA MARA	12,00
01	06	264	EST ESTRADA MARA	12,00
01	06	265	RUA PROJETADA 04	12,00
01	06	265	RUA PROJETADA 05	12,00
01	06	266	RUA PROJETADA 03	12,00
01	06	266	RUA PROJETADA 04	12,00
01	06	267	EST ESTRADA MARA	15,00
01	06	267	RUA PROJETADA 02	12,00
01	06	267	RUA PROJETADA 03	12,00





## PREFEITURA DO MUNICÍPIO DE SARANDI

Rua José Emiliano de Gusmão, 565 – Cx. Postal 71 – CEP. 87111-230

Fone/Fax: (44) 3264-2777 / 3264-8600 - Site: [www.sarandi.pr.gov.br](http://www.sarandi.pr.gov.br)

SARANDI - PARANÁ

01	06	268	AV PROJETADA "01"	12,00
01	06	268	RUA MARIO MARTINUCCI	12,00
01	06	268	RUA PROJETADA 02	12,00
01	06	269	EST ESTRADA MARA	10,00
01	06	270	RUA ADELAIDE BALDO ZANIN	10,00
01	06	270	RUA ADOLFO CANDIANI	10,00
01	06	270	RUA CAETANO SENHORINI	10,00
01	06	271	RUA ADELAIDE BALDO ZANIN	10,00
01	06	271	RUA ADOLFO CANDIANI	10,00
01	06	271	RUA JOSE NEVES	10,00
01	06	272	RUA ADELAIDE BALDO ZANIN	10,00
01	06	272	RUA JOSE NEVES	10,00
01	07	001	AV ANGELO PERINI	25,00
01	07	001	RUA NERIO BROGLIA	25,00
01	07	002	AV ANGELO PERINI	25,00
01	07	002	RUA NERIO BROGLIA	25,00
01	07	003	AV ANGELO PERINI	40,00
01	07	003	RUA DOS PROFISSIONAIS	25,00
01	07	003	RUA NERIO BROGLIA	25,00
01	07	004	AV ANGELO PERINI	40,00
01	07	004	RUA DOS PROFISSIONAIS	25,00
01	07	004	RUA NERIO BROGLIA	25,00
01	07	005	AV ANGELO PERINI	45,00
01	07	005	RUA DOS MOTORISTAS	30,00
01	07	005	RUA DOS PROFISSIONAIS	25,00
01	07	006	AV ANGELO PERINI	45,00
01	07	006	RUA ANTONIO PEROLA	30,00
01	07	006	RUA DOS MOTORISTAS	30,00
01	07	006	RUA DOS PROFISSIONAIS	25,00
01	07	007	RUA DOS MOTORISTAS	30,00
01	07	008	RUA ANTONIO PEROLA	35,00
01	07	008	RUA DOS FUNCIONARIOS	30,00
01	07	008	RUA DOS MOTORISTAS	20,00
01	07	009	AV ANGELO PERINI	45,00
01	07	009	RUA ANTONIO PEROLA	35,00
01	07	009	RUA DOS FUNCIONARIOS	30,00
01	07	009	RUA DOS MOTORISTAS	30,00
01	07	010	AV ANGELO PERINI	45,00
01	07	010	RUA DOS FUNCIONARIOS	30,00
01	07	010	RUA DOS MOTORISTAS	30,00
01	07	011	AV ANGELO PERINI	45,00





## PREFEITURA DO MUNICÍPIO DE SARANDI

Rua José Emiliano de Gusmão, 565 – Cx. Postal 71 – CEP. 87111-230

Fone/Fax: (44) 3264-2777 / 3264-8600 - Site: [www.sarandi.pr.gov.br](http://www.sarandi.pr.gov.br)

SARANDI - PARANÁ

01	07	011	RUA DOMINGOS PILLEGGI	35,00
01	07	011	RUA DOS FUNCIONARIOS	30,00
01	07	012	AV ANGELO PERINI	45,00
01	07	012	RUA ANTONIO PEROLA	40,00
01	07	012	RUA DOMINGOS PILLEGGI	35,00
01	07	012	RUA DOS FUNCIONARIOS	30,00
01	07	013	AV CALIFORNIA	20,00
01	07	013	RUA ANTONIO PEROLA	40,00
01	07	013	RUA DOMINGOS PILLEGGI	30,00
01	07	013	RUA DOS FUNCIONARIOS	30,00
01	07	014	RUA ANTONIO PEROLA	40,00
01	07	014	RUA DOMINGOS PILLEGGI	30,00
01	07	014	RUA MIRIAN SATIMI IIDA	30,00
01	07	015	AV ANGELO PERINI	50,00
01	07	015	RUA ANTONIO PEROLA	40,00
01	07	015	RUA DOMINGOS PILLEGGI	35,00
01	07	015	RUA MIRIAN SATIMI IIDA	35,00
01	07	016	AV ANGELO PERINI	50,00
01	07	016	RUA DOMINGOS PILLEGGI	35,00
01	07	016	RUA MIRIAN SATIMI IIDA	35,00
01	07	017	AV ANGELO PERINI	50,00
01	07	017	RUA KANE ANDO	35,00
01	07	017	RUA MIRIAN SATIMI IIDA	35,00
01	07	018	AV ANGELO PERINI	50,00
01	07	018	RUA ANTONIO PEROLA	45,00
01	07	018	RUA KANE ANDO	35,00
01	07	018	RUA MIRIAN SATIMI IIDA	35,00
01	07	019	AV CALIFORNIA	20,00
01	07	019	RUA ANTONIO PEROLA	45,00
01	07	019	RUA KANE ANDO	30,00
01	07	019	RUA MIRIAN SATIMI IIDA	30,00
01	07	020	RUA ANTONIO PEROLA	45,00
01	07	020	RUA KANE ANDO	30,00
01	07	020	RUA KIOZO ANDO	30,00
01	07	021	AV ANGELO PERINI	50,00
01	07	021	RUA ANTONIO PEROLA	45,00
01	07	021	RUA KANE ANDO	35,00
01	07	021	RUA KIOZO ANDO	35,00
01	07	022	AV ANGELO PERINI	50,00
01	07	022	RUA KANE ANDO	35,00
01	07	022	RUA KIOZO ANDO	35,00





## PREFEITURA DO MUNICÍPIO DE SARANDI

Rua José Emiliano de Gusmão, 565 – Cx. Postal 71 – CEP. 87111-230

Fone/Fax: (44) 3264-2777 / 3264-8600 - Site: [www.sarandi.pr.gov.br](http://www.sarandi.pr.gov.br)

SARANDI - PARANÁ

01	07	023	AV ANGELO PERINI	50,00
01	07	023	AV JOAO FRAGALL	50,00
01	07	023	PÇA PRAÇA KANE ANDO	50,00
01	07	023	RUA KIOZO ANDO	35,00
01	07	024	AV JOAO FRAGALL	40,00
01	07	024	PÇA PRAÇA KANE ANDO	50,00
01	07	024	RUA ANTONIO PEROLA	45,00
01	07	024	RUA KIOZO ANDO	35,00
01	07	025	AV JOAO FRAGALL	35,00
01	07	025	RUA ANTONIO PEROLA	45,00
01	07	025	RUA KIOZO ANDO	30,00
01	07	026	AV HENRIQUE A. DA SILVA	35,00
01	07	026	AV JOAO FRAGALL	35,00
01	07	026	RUA BOGOTA	45,00
01	07	027	AV HENRIQUE A. DA SILVA	50,00
01	07	027	AV JOAO FRAGALL	40,00
01	07	027	RUA BOGOTA	45,00
01	07	027	RUA BRASILIA	35,00
01	07	028	AV ANGELO PERINI	50,00
01	07	028	AV HENRIQUE A. DA SILVA	50,00
01	07	028	AV JOAO FRAGALL	40,00
01	07	028	PÇA PRAÇA KANE ANDO	50,00
01	07	028	RUA BRASILIA	35,00
01	07	029	AV JOAO FRAGALL	35,00
01	07	029	PÇA PRAÇA KANE ANDO	50,00
01	07	029	RUA DA NAVE	35,00
01	07	030	RUA DA NAVE	45,00
01	07	030	TRA TRAVESSA DO MAR	45,00
01	07	031	AV ANGELO PERINI	50,00
01	07	031	AV HENRIQUE A. DA SILVA	45,00
01	07	031	TRA TRAVESSA DO MAR	45,00
01	07	032	AV CALIFORNIA	12,00
01	07	032	RUA MALBORO	12,00
01	07	032	RUA TEXAS	10,00
01	07	033	AV SAO FRANCISCO	16,00
01	07	033	RUA DAYTONA	12,00
01	07	033	RUA MALBORO	12,00
01	07	034	AV SAO FRANCISCO	16,00
01	07	034	RUA DAYTONA	12,00
01	07	034	RUA QUEBEC	14,00
01	07	035	AV SAO FRANCISCO	16,00





## PREFEITURA DO MUNICÍPIO DE SARANDI

Rua José Emiliano de Gusmão, 565 – Cx. Postal 71 – CEP. 87111-230

Fone/Fax: (44) 3264-2777 / 3264-8600 - Site: [www.sarandi.pr.gov.br](http://www.sarandi.pr.gov.br)

SARANDI - PARANÁ

01	07	035	RUA DALLAS	14,00
01	07	035	RUA QUEBEC	14,00
01	07	036	AV SAO FRANCISCO	16,00
01	07	037	AV CALIFORNIA	20,00
01	07	037	AV SAO FRANCISCO	18,00
01	07	037	RUA DALLAS	14,00
01	07	037	RUA TAMPA	16,00
01	07	038	AV SAO FRANCISCO	18,00
01	07	038	RUA DALLAS	14,00
01	07	038	RUA TAMPA	16,00
01	07	039	AV SAO FRANCISCO	18,00
01	07	039	RUA LOS ANGELES	16,00
01	07	039	RUA TAMPA	16,00
01	07	040	AV CALIFORNIA	20,00
01	07	040	AV SAO FRANCISCO	18,00
01	07	040	RUA LOS ANGELES	16,00
01	07	040	RUA TAMPA	16,00
01	07	041	AV CALIFORNIA	20,00
01	07	041	AV SAO FRANCISCO	18,00
01	07	041	RUA LAS VEGAS	16,00
01	07	041	RUA LOS ANGELES	16,00
01	07	042	AV SAO FRANCISCO	18,00
01	07	042	RUA LAS VEGAS	16,00
01	07	042	RUA LOS ANGELES	16,00
01	07	043	AV SAO FRANCISCO	18,00
01	07	043	RUA LAS VEGAS	16,00
01	07	043	RUA MIAMY	16,00
01	07	044	AV CALIFORNIA	20,00
01	07	044	AV SAO FRANCISCO	18,00
01	07	044	RUA LAS VEGAS	16,00
01	07	044	RUA MIAMY	16,00
01	07	045	AV CALIFORNIA	20,00
01	07	045	AV HENRIQUE AUGUSTO DA SILVA	20,00
01	07	045	AV SAO FRANCISCO	18,00
01	07	045	RUA MIAMY	16,00
01	07	046	AV HENRIQUE AUGUSTO DA SILVA	20,00
01	07	046	AV SAO FRANCISCO	18,00
01	07	046	RUA MIAMY	16,00
01	07	047	AV ANGELO PERINI	50,00
01	07	048	AV ANGELO PERINI	40,00
01	07	049	AV ANGELO PERINI	40,00






## PREFEITURA DO MUNICÍPIO DE SARANDI

Rua José Emiliano de Gusmão, 565 – Cx. Postal 71 – CEP. 87111-230

Fone/Fax: (44) 3264-2777 / 3264-8600 - Site: [www.sarandi.pr.gov.br](http://www.sarandi.pr.gov.br)

SARANDI - PARANÁ

01	07	049	AV MONTEVIDEU	40,00
01	07	049	EST ESTRADA OCTAVIO COLLI	50,00
01	07	049	RUA BOGOTA	35,00
01	07	049	RUA BRASILIA	35,00
01	07	049	RUA CARACAS	35,00
01	07	050	AV ANGELO PERINI	50,00
01	07	050	AV HENRIQUE A. DA SILVA	50,00
01	07	050	AV MONTEVIDEU	40,00
01	07	050	RUA BRASILIA	30,00
01	07	051	AV HENRIQUE A. DA SILVA	50,00
01	07	051	AV MONTEVIDEU	40,00
01	07	051	RUA BOGOTA	30,00
01	07	051	RUA BRASILIA	30,00
01	07	052	AV HENRIQUE A. DA SILVA	35,00
01	07	052	AV MONTEVIDEU	40,00
01	07	052	RUA BOGOTA	30,00
01	07	052	RUA CARACAS	25,00
01	07	053	AV HENRIQUE A. DA SILVA	35,00
01	07	053	AV MONTEVIDEU	40,00
01	07	053	RUA CANADA	25,00
01	07	053	RUA CARACAS	25,00
01	07	054	AV MONTEVIDEU	40,00
01	07	054	EST ESTRADA OCTAVIO COLLI	50,00
01	07	054	RUA CANADA	35,00
01	07	054	RUA CARACAS	35,00
01	07	055	EST ESTRADA OCTAVIO COLLI	50,00
01	07	055	RUA ALEXANDRA ALVES PEREIRA	30,00
01	07	055	RUA BOLIVIA	30,00
01	07	055	RUA CANADA	35,00
01	07	056	AV DAS AMERICAS	35,00
01	07	056	RUA ALEXANDRA ALVES PEREIRA	30,00
01	07	056	RUA BOLIVIA	30,00
01	07	056	RUA CANADA	35,00
01	07	057	AV DAS AMERICAS	35,00
01	07	057	AV MONTEVIDEU	35,00
01	07	057	RUA BOLIVIA	35,00
01	07	057	RUA CANADA	35,00
01	07	058	AV MONTEVIDEU	35,00
01	07	058	RUA A ( NOVO CASTELO )	35,00
01	07	058	RUA BOLIVIA	35,00
01	07	058	RUA CANADA	35,00





## PREFEITURA DO MUNICÍPIO DE SARANDI

Rua José Emiliano de Gusmão, 565 – Cx. Postal 71 – CEP. 87111-230

Fone/Fax: (44) 3264-2777 / 3264-8600 - Site: [www.sarandi.pr.gov.br](http://www.sarandi.pr.gov.br)

SARANDI - PARANÁ

01	07	059	AV MONTEVIDEO	35,00
01	07	059	RUA A ( NOVO CASTELO )	35,00
01	07	059	RUA BOLIVIA	35,00
01	07	059	RUA DOS ESTADOS	35,00
01	07	060	AV DAS AMERICAS	35,00
01	07	060	AV MONTEVIDEO	35,00
01	07	060	RUA BOLIVIA	35,00
01	07	060	RUA DOS ESTADOS	35,00
01	07	061	RUA ALEXANDRA ALVES PEREIRA	20,00
01	07	061	RUA BOLIVIA	30,00
01	07	061	TRA TRAVESSA CANCAO	20,00
01	07	062	EST ESTRADA OCTAVIO COLLI	50,00
01	07	062	RUA ALEXANDRA ALVES PEREIRA	20,00
01	07	062	RUA BOLIVIA	30,00
01	07	062	RUA CUIABA	20,00
01	07	062	RUA DOS LIVRAMENTOS	20,00
01	07	062	TRA TRAVESSA SAO JOAO	20,00
01	07	063	RUA ALEXANDRA ALVES PEREIRA	20,00
01	07	063	RUA CUIABA	20,00
01	07	063	TRA TRAVESSA CANCAO	20,00
01	07	064	RUA CUIABA	15,00
01	07	064	RUA DOS LIVRAMENTOS	20,00
01	07	064	RUA TRES LAGOAS	15,00
01	07	065	EST ESTRADA OCTAVIO COLLI	45,00
01	07	065	RUA CUIABA	20,00
01	07	065	RUA DOS LIVRAMENTOS	20,00
01	07	065	RUA TRES LAGOAS	20,00
01	07	066	EST ESTRADA OCTAVIO COLLI	45,00
01	07	066	RUA NAVIRAI	20,00
01	07	066	RUA TRES LAGOAS	20,00
01	07	067	RUA DOS LIVRAMENTOS	15,00
01	07	067	RUA NAVIRAI	15,00
01	07	067	RUA TRES LAGOAS	15,00
01	07	068	RUA NAVIRAI	15,00
01	07	068	RUA NOVA ANDRADINA	15,00
01	07	069	EST ESTRADA OCTAVIO COLLI	45,00
01	07	069	RUA NAVIRAI	20,00
01	07	069	RUA NOVA ANDRADINA	20,00
01	07	070	EST ESTRADA OCTAVIO COLLI	45,00
01	07	070	RUA DOS LIVRAMENTOS	15,00
01	07	070	RUA NOVA ANDRADINA	20,00





## PREFEITURA DO MUNICÍPIO DE SARANDI

Rua José Emiliano de Gusmão, 565 – Cx. Postal 71 – CEP. 87111-230

Fone/Fax: (44) 3264-2777 / 3264-8600 - Site: [www.sarandi.pr.gov.br](http://www.sarandi.pr.gov.br)

SARANDI - PARANÁ

01	07	071	RUA DOS LIVRAMENTOS	15,00
01	07	071	RUA NOVA ANDRADINA	15,00
01	07	072	AV HENRIQUE AUGUSTO DA SILVA	12,00
01	07	073	AV HENRIQUE AUGUSTO DA SILVA	18,00
01	07	073	RUA "01"	16,00
01	07	074	RUA "01"	16,00
01	07	074	RUA "02"	15,00
01	07	075	RUA "02"	15,00
01	07	075	RUA "03"	15,00
01	07	076	RUA "03"	15,00
01	07	076	RUA "04"	12,00
01	07	077	RUA "04"	12,00
01	07	077	RUA "05"	12,00
01	07	078	RUA "05"	12,00
01	07	078	RUA "06"	10,00
01	07	079	RUA "06"	10,00
01	07	079	RUA "07"	8,00
01	07	080	RUA "07"	8,00
01	07	081	RUA "06"	10,00
01	07	081	RUA "07"	8,00
01	07	082	RUA "05"	12,00
01	07	082	RUA "06"	10,00
01	07	083	RUA "05"	12,00
01	07	084	AV "A"	15,00
01	07	085	RUA "02"	15,00
01	07	085	RUA "03"	15,00
01	07	086	RUA "01"	16,00
01	07	086	RUA "02"	15,00
01	07	087	AV HENRIQUE AUGUSTO DA SILVA	18,00
01	07	087	RUA "01"	16,00
01	07	088	RUA RUA 12 (JD. NOVO BERTIOGA)	15,00
01	07	089	RUA RUA 12 (JD. NOVO BERTIOGA)	15,00
01	07	090	RUA RUA 12 (JD. NOVO BERTIOGA)	15,00
01	07	091	RUA RUA 12 (JD. NOVO BERTIOGA)	12,00
01	07	092	RUA RUA 12 (JD. NOVO BERTIOGA)	10,00
01	07	093	RUA "06"	10,00
01	07	094	AV PIONEIRA MARIA LOPES	12,00
01	07	094	RUA RUA 12 (JD. NOVO BERTIOGA)	12,00
01	07	095	AV PIONEIRA MARIA LOPES	15,00
01	07	095	RUA RUA 12 (JD. NOVO BERTIOGA)	15,00
01	07	096	AV PIONEIRA MARIA LOPES	15,00





## PREFEITURA DO MUNICÍPIO DE SARANDI

Rua José Emiliano de Gusmão, 565 – Cx. Postal 71 – CEP. 87111-230

Fone/Fax: (44) 3264-2777 / 3264-8600 - Site: [www.sarandi.pr.gov.br](http://www.sarandi.pr.gov.br)

SARANDI - PARANÁ

01	07	096	RUA RUA 11 (JD. NOVO BERTIOGA)	15,00
01	07	097	AV PIONEIRA MARIA LOPES	12,00
01	07	097	RUA "06"	12,00
01	07	097	RUA RUA 11 (JD. NOVO BERTIOGA)	12,00
01	07	098	RUA "06"	12,00
01	07	098	RUA RUA 10 (JD. NOVO BERTIOGA)	12,00
01	07	098	RUA RUA 11 (JD. NOVO BERTIOGA)	12,00
01	07	099	RUA RUA 10 (JD. NOVO BERTIOGA)	15,00
01	07	099	RUA RUA 11 (JD. NOVO BERTIOGA)	15,00
01	07	100	RUA RUA 09 (JD. NOVO BERTIOGA)	15,00
01	07	100	RUA RUA 10 (JD. NOVO BERTIOGA)	15,00
01	07	101	RUA "06"	12,00
01	07	101	RUA RUA 09 (JD. NOVO BERTIOGA)	12,00
01	07	101	RUA RUA 10 (JD. NOVO BERTIOGA)	12,00
01	07	102	RUA RUA 09 (JD. NOVO BERTIOGA)	12,00
01	07	103	RUA RUA 07 (JD. NOVO BERTIOGA)	12,00
01	07	103	RUA RUA 08 (JD. NOVO BERTIOGA)	12,00
01	07	104	AV HENRIQUE AUGUSTO DA SILVA	15,00
01	07	104	RUA RUA 07 (JD. NOVO BERTIOGA)	12,00
01	07	105	AV HENRIQUE AUGUSTO DA SILVA	15,00
01	07	105	RUA "06"	12,00
01	07	106	RUA RUA 04 (JD. NOVO BERTIOGA)	12,00
01	07	107		12,00
01	07	108	RUA ARAPONGAS	23,00
01	07	108	RUA ESTRADA OCTAVIO COLLI	25,00
01	07	109	EST ESTRADA BAPTISTA BOSSATO	23,00
01	07	109	RUA ARAPONGAS	23,00
01	07	109	RUA CURIO	23,00
01	07	109	RUA ESTRADA OCTAVIO COLLI	25,00
01	07	110	RUA CURIO	23,00
01	07	110	RUA DOS TUCANOS	23,00
01	07	110	RUA ESTRADA OCTAVIO COLLI	25,00
01	07	111	RUA DO PICA-PAU	22,00
01	07	111	RUA DOS TUCANOS	22,00
01	07	112	EST ESTRADA BAPTISTA BOSSATO	22,00
01	07	112	RUA DAS ARARAS	22,00
01	07	112	RUA DOS TUCANOS	22,00
01	07	113	RUA DAS ARARAS	23,00
01	07	113	RUA DOS TUCANOS	23,00
01	07	113	RUA ESTRADA OCTAVIO COLLI	25,00
01	07	114	RUA DAS ANDORINHAS	22,00






## PREFEITURA DO MUNICÍPIO DE SARANDI

Rua José Emiliano de Gusmão, 565 – Cx. Postal 71 – CEP. 87111-230

Fone/Fax: (44) 3264-2777 / 3264-8600 - Site: [www.sarandi.pr.gov.br](http://www.sarandi.pr.gov.br)

SARANDI - PARANÁ

01	07	114	RUA DAS ARARAS	23,00
01	07	114	RUA ESTRADA OCTAVIO COLLI	25,00
01	07	115	RUA DAS ANDORINHAS	20,00
01	07	115	RUA DAS ARARAS	22,00
01	07	116	RUA BEIJA-FLOR	18,00
01	07	117	RUA BEIJA-FLOR	18,00
01	07	117	RUA DAS AGUIAS	20,00
01	07	117	RUA DAS ANDORINHAS	20,00
01	07	117	RUA SABIA	20,00
01	07	118	RUA BEIJA-FLOR	18,00
01	07	118	RUA DAS ANDORINHAS	20,00
01	07	118	RUA DOS PARDAIS	20,00
01	07	118	RUA SABIA	20,00
01	07	119	RUA BEM-TE-VI	20,00
01	07	119	RUA DAS ANDORINHAS	20,00
01	07	120	RUA BEIJA-FLOR	20,00
01	07	120	RUA BEM-TE-VI	20,00
01	07	121	RUA DAS GARÉAS	22,00
01	07	122	RUA DAS GARÉAS	22,00
01	07	122	RUA DOS CANARIOS	22,00
01	07	123	RUA BEIJA-FLOR	23,00
01	07	123	RUA DAS ANDORINHAS	22,00
01	07	123	RUA DOS CANARIOS	22,00
01	07	123	RUA ESTRADA OCTAVIO COLLI	23,00
01	07	124	AV JOAO DE BARRO	22,00
01	07	124	RUA BEIJA-FLOR	22,00
01	07	124	RUA ESTRADA OCTAVIO COLLI	23,00
01	07	125	AV JOAO DE BARRO	20,00
01	07	125	RUA BEIJA-FLOR	20,00
01	07	126	AV JOAO DE BARRO	18,00
01	07	126	RUA BEIJA-FLOR	18,00
01	07	127	AV JOAO DE BARRO	15,00
01	07	127	RUA BEIJA-FLOR	15,00
01	07	128	AV GRALHA AZUL	15,00
01	07	128	AV JOAO DE BARRO	15,00
01	07	129	AV GRALHA AZUL	18,00
01	07	129	AV JOAO DE BARRO	18,00
01	07	130	AV GRALHA AZUL	20,00
01	07	130	AV JOAO DE BARRO	20,00
01	07	131	AV GRALHA AZUL	22,00
01	07	131	AV JOAO DE BARRO	22,00





## PREFEITURA DO MUNICÍPIO DE SARANDI

Rua José Emiliano de Gusmão, 565 – Cx. Postal 71 – CEP. 87111-230

Fone/Fax: (44) 3264-2777 / 3264-8600 - Site: [www.sarandi.pr.gov.br](http://www.sarandi.pr.gov.br)

SARANDI - PARANÁ

01	07	131	RUA ESTRADA OCTAVIO COLLI	23,00
01	07	132	AV GRALHA AZUL	22,00
01	07	132	AV ROUXINOL	20,00
01	07	132	RUA ESTRADA OCTAVIO COLLI	22,00
01	07	133	AV GRALHA AZUL	20,00
01	07	133	AV ROUXINOL	18,00
01	07	134	AV GRALHA AZUL	18,00
01	07	134	AV ROUXINOL	18,00
01	07	135	AV GRALHA AZUL	15,00
01	07	135	AV ROUXINOL	15,00
01	07	136	AV ROUXINOL	15,00
01	07	137	AV ROUXINOL	18,00
01	07	138	AV ROUXINOL	18,00
01	07	139	AV ROUXINOL	20,00
01	07	139	RUA ESTRADA OCTAVIO COLLI	10,00
02	01	001	RUA DAS GARÇAS	10,00
02	01	001	RUA SABIA	10,00
02	01	001	RUA SABIA	10,00
02	01	002	RUA SABIA	10,00
02	01	002	RUA SABIA	10,00
02	01	003	RUA BEIJA FLOR	10,00
02	01	003	RUA JAÇANÃ	10,00
02	01	003	RUA MARITACA	10,00
02	01	003	RUA SABIA	10,00
02	01	004	RUA BEIJA FLOR	10,00
02	01	004	RUA DAS COLEIRINHAS	10,00
02	01	004	RUA JAÇANÃ	10,00
02	01	005	RUA AZULAO	10,00
02	01	005	RUA BEIJA FLOR	10,00
02	01	005	RUA DAS COLEIRINHAS	10,00
02	01	006	RUA AZULAO	10,00
02	01	006	RUA BEM-TE-VI	10,00
02	01	006	RUA SABIA	10,00
02	01	007	RUA BEIJA FLOR	10,00
02	01	007	RUA BEM-TE-VI	10,00
02	01	007	RUA JOAO DE BARRO	10,00
02	01	007	RUA SABIA	10,00
02	01	008	RUA BEIJA FLOR	10,00
02	01	008	RUA JOAO DE BARRO	10,00
02	01	008	RUA SABIA	10,00
02	01	009	RUA BEIJA FLOR	10,00





## PREFEITURA DO MUNICÍPIO DE SARANDI

Rua José Emiliano de Gusmão, 565 – Cx. Postal 71 – CEP. 87111-230

Fone/Fax: (44) 3264-2777 / 3264-8600 - Site: [www.sarandi.pr.gov.br](http://www.sarandi.pr.gov.br)

SARANDI - PARANÁ

02	01	009	RUA DAS ARARAS	10,00
02	01	009	RUA DAS GARÇAS	10,00
02	01	010	RUA BEIJA FLOR	10,00
02	01	010	RUA DAS ARARAS	10,00
02	01	010	RUA DAS GARÇAS	10,00
02	01	010	RUA JOAO DE BARRO	10,00
02	01	011	RUA BEIJA FLOR	10,00
02	01	011	RUA DAS GARÇAS	10,00
02	01	011	RUA JOAO DE BARRO	10,00
02	01	011	RUA ROUXINOL	10,00
02	01	012	RUA BEIJA FLOR	10,00
02	01	012	RUA BEM-TE-VI	10,00
02	01	012	RUA DAS GARÇAS	10,00
02	01	012	RUA ROUXINOL	10,00
02	01	013	RUA BEIJA FLOR	10,00
02	01	013	RUA BEM-TE-VI	10,00
02	01	013	RUA DAS GARÇAS	10,00
02	01	013	RUA JAÇANÃ	10,00
02	01	014	RUA BEIJA FLOR	10,00
02	01	014	RUA DAS GARÇAS	10,00
02	01	015	RUA CARDIAL	10,00
02	01	015	RUA DAS GARÇAS	10,00
02	01	016	RUA CARDIAL	10,00
02	01	016	RUA DAS ANDORINHAS	10,00
03	01	001	AV VALE AZUL	8,00
03	01	001	EST ESTRADA	6,00
03	01	001	RUA RIO GRANDE DO SUL	6,00
03	01	002	AV VALE AZUL	8,00
03	01	002	EST ESTRADA	6,00
03	01	002	RUA RIO GRANDE DO SUL	6,00
03	01	003	EST ESTRADA	6,00
03	01	003	RUA SAO PAULO	6,00
03	01	004	AV VALE AZUL	8,00
03	01	004	RUA RIO GRANDE DO SUL	6,00
03	01	004	RUA SAO PAULO	6,00
03	01	005	AV VALE AZUL	8,00
03	01	005	RUA RIO GRANDE DO SUL	6,00
03	01	005	RUA SAO PAULO	6,00
03	01	006	AV VALE AZUL	10,00
03	01	006	RUA PARANA	8,00
03	01	006	RUA SAO PAULO	6,00






## PREFEITURA DO MUNICÍPIO DE SARANDI

Rua José Emiliano de Gusmão, 565 – Cx. Postal 71 – CEP. 87111-230

Fone/Fax: (44) 3264-2777 / 3264-8600 - Site: [www.sarandi.pr.gov.br](http://www.sarandi.pr.gov.br)

SARANDI - PARANÁ

03	01	007	AV VALE AZUL	10,00
03	01	007	RUA PARANA	8,00
03	01	007	RUA SAO PAULO	6,00
03	01	008	RUA PARANA	6,00
03	01	008	RUA SAO PAULO	6,00
03	01	009	RUA MINAS GERAIS	8,00
03	01	009	RUA PARANA	6,00
03	01	010	PRA PRACA SANTO ANTONIO	10,00
03	01	010	RUA MINAS GERAIS	8,00
03	01	010	RUA PARANA	8,00
03	01	011	PRA PRACA SANTO ANTONIO	10,00
03	01	012	PRA PRACA SANTO ANTONIO	10,00
03	01	012	RUA MINAS GERAIS	8,00
03	01	012	RUA PARANA	8,00
03	01	013	PRA PRACA SANTO ANTONIO	10,00
03	01	013	RUA MINAS GERAIS	8,00
03	01	013	RUA PARA	8,00
03	01	014	PRA PRACA SANTO ANTONIO	10,00
03	01	015	PRA PRACA SANTO ANTONIO	10,00
03	01	015	RUA MINAS GERAIS	8,00
03	01	015	RUA PARA	8,00
03	01	016	RUA MINAS GERAIS	8,00
03	01	016	RUA PARA	8,00
03	01	017	RUA PARA	8,00
03	01	017	RUA SANTA CATARINA	8,00
03	01	018	AV VALE AZUL	10,00
03	01	018	RUA PARA	8,00
03	01	018	RUA SANTA CATARINA	8,00
03	01	019	AV VALE AZUL	10,00
03	01	019	RUA NETUNO	8,00
03	01	019	RUA PARA	8,00
03	01	019	RUA SANTA CATARINA	8,00
03	01	020	AV VALE AZUL	10,00
03	01	020	RUA MATO GROSSO	8,00
03	01	020	RUA SANTA CATARINA	8,00
03	01	021	AV VALE AZUL	10,00
03	01	021	RUA MATO GROSSO	8,00
03	01	021	RUA SANTA CATARINA	8,00
03	01	022	RUA MATO GROSSO	8,00
03	01	022	RUA SANTA CATARINA	8,00
03	01	023	RUA GOIAS	8,00





## PREFEITURA DO MUNICÍPIO DE SARANDI

Rua José Emiliano de Gusmão, 565 – Cx. Postal 71 – CEP. 87111-230

Fone/Fax: (44) 3264-2777 / 3264-8600 - Site: [www.sarandi.pr.gov.br](http://www.sarandi.pr.gov.br)

SARANDI - PARANÁ

03	01	023	RUA MATO GROSSO	8,00
03	01	024	AV VALE AZUL	10,00
03	01	024	RUA GOIAS	8,00
03	01	024	RUA MATO GROSSO	8,00
03	01	025	AV VALE AZUL	10,00
03	01	025	RUA (08)- LAURA PEPI LOVATO	8,00
03	01	025	RUA GOIAS	8,00
03	01	025	RUA MATO GROSSO	8,00





Recebido em 08/04/09 às 13:31 - Gustavo



# MINISTÉRIO PÚBLICO DO ESTADO DO PARANÁ

1.ª Promotoria de Justiça da Comarca de Sarandi-PR

Ofício n.º 264/2009

Sarandi, 03 de abril de 2009.

Ref.: IC 13/2009

**CARLOS ROBERTO FALASCHI**  
**Secretário Municipal de Fazenda**  
**Sarandi-PR**

Ilmo. Sr.,

Pelo presente, e visando instruir os autos de Inquérito Civil n.º 13/2009, em trâmite neste órgão, requisito de Vossa Senhoria seja informado a esta Promotoria de Justiça, no prazo máximo de 60 (sessenta) dias contados do recebimento deste:

1. Quais são os **bairros e loteamentos** deste Município relacionados no sistema usado pela Secretaria Municipal de Fazenda que recebem o lançamento de IPTU (Imposto Predial e Territorial Urbano)? *(devendo ser relacionados todos os loteamentos e bairros, preferencialmente com a indicação dos seus nomes)*

2. Qual é o **valor venal médio** atribuído ao metro quadrado dos lotes que compõem cada um desses bairros e loteamentos? *(desnecessária a indicação do valor de cada lote – necessária a indicação do valor venal médio do metro quadrado por cada loteamento ou bairro)*

3. Quais são os critérios e a forma de cálculo utilizados pela Secretaria Municipal de Fazenda para a definição dos valores venais dos imóveis desses bairros e loteamentos?



*Alexandre Misael Souza*  
Promotor de Justiça




# MINISTÉRIO PÚBLICO DO ESTADO DO PARANÁ

*1.ª Promotoria de Justiça da Comarca de Sarandi-PR*

Saliento o caráter imprescindível da diligência acima para a instrução do feito, sob as penas dos arts. 10 da Lei n.º 7.347/85 e 11, II, da Lei n.º 8.429/92.

Sem mais para o momento, aproveito o ensejo para externar protestos de consideração e respeito.

Atenciosamente,

  
**Alexandre Misael Souza**  
**PROMOTOR DE JUSTIÇA**





## PREFEITURA DO MUNICÍPIO DE SARANDI

Rua José Emiliano de Gusmão, 565 – Cx. Postal 71 – CEP. 87111-230

Fone/Fax: (44) 3264-2777 / 3035-0800 - Site: [www.sarandi.pr.gov.br](http://www.sarandi.pr.gov.br)

SARANDI - PARANÁ

Ofício nº 641/2009

Sarandi, 17 de dezembro de 2009

Senhor Presidente

Tendo em vista a necessidade de melhores estudos quanto à matéria em trâmite junto a esse Poder Legislativo, vimos por intermédio do presente solicitar que o Projeto de Lei – Mensagem nº 097/2009, de 04 de dezembro de 2009, dispondo sobre a instituição da Planta Genérica de Valores do Município de Sarandi e regula a forma de apuração do valor venal de imóveis para efeito de lançamento do Imposto sobre a Propriedade Predial e Territorial Urbana – IPTU, não seja colocado em pauta para votação neste exercício, ficando o mesmo para futura apreciação no exercício vindouro, tendo em vista que a atualização dos valores venais dos imóveis é exigência da Promotoria Pública, em cumprimento da legislação pertinente.

Outrossim, salientamos que o lançamento do IPTU para o exercício de 2010, será procedido nos termos da legislação vigente, sendo que será aplicado como fator de correção o índice inflacionário acumulado determinado pelo Governo Federal, que importará em aproximadamente 6% (seis por cento).

Informamos ainda, que serão obedecidas também as alterações cadastrais efetuadas no exercício de 2009.

Ao ensejo, colhemos a oportunidade para reafirmar os nossos protestos de estima e consideração.

Atenciosamente

  
MILTON APARECIDO MARTINI  
Prefeito Municipal

RECEBIDO  
EM 17 DEZ 2009

Exmo. Sr.  
CILAS SOUZA MORAIS  
DD. Presidente da Câmara Municipal  
SARANDI-PR.

  
Dalvecir Aparecido Bonora  
ASSISTENTE LEGISLATIVO





**PREFEITURA DO MUNICÍPIO DE SARANDI**

Rua José Emiliano de Gusmão, 565 – Cx. Postal 71 – CEP. 87111-230

Fone/Fax: (44) 3264-2777 / 3264-8600 - Site: [www.sarandi.pr.gov.br](http://www.sarandi.pr.gov.br)

SARANDI - PARANÁ

Ofício nº 083/2010

Sarandi, 19 de julho de 2010

Senhor Presidente:

Vimos por intermédio do presente solicitar o arquivamento do Projeto de Lei – Mensagem nº 097/2009, de 04 de dezembro de 2009, dispondo sobre a instituição da Planta Genérica de Valores do Município de Sarandi e regula a forma de apuração do valor venal de imóveis para efeito de lançamento do Imposto sobre a Propriedade Predial e Territorial Urbana – IPTU.

Salientamos que, após estudos e adequações necessárias à matéria em questão, estaremos enviando uma nova proposta da Planta de Valores para ser analisada por esse Poder Legislativo.

Ao ensejo, colhemos a oportunidade para reafirmar as nossas considerações.

Atenciosamente

  
CARLOS ALBERTO DE PAULA JUNIOR  
Prefeito Municipal

Exmo. Sr.  
CÍLAS SOUZA MORAIS  
DD. Presidente da Câmara Municipal  
SARANDI-PR.

EXPEDIENTE - RECEBIDO

MM

22 JUL 2010





# CÂMARA MUNICIPAL DE SARANDI

ESTADO DO PARANÁ

AV. MARINGÁ, 660 - FONE/FAX: (44) 4009-1750 - CX. POSTAL 070 - CEP 87111-000 - SARANDI - PR  
site: www.cms.pr.gov.br - e-mail: camara@cms.pr.gov.br

Of. 470/2010/DAB\*

Sarandi, 26 de julho de 2010.

Senhor Prefeito,

Atendendo à solicitação contida no Ofício nº 083/2010, de 19.07.2010, aproveitamos para comunicar a Vossa Excelência, que nesta data, foi arquivada a Mensagem nº 0097/2009, de 19 de julho de 2009, o qual Dispõe sobre a instituição da Planta Genérica de Valores do Município de Sarandi e regula a forma de apuração do valor venal de imóveis para efeito de lançamento do Imposto sobre a Propriedade Predial e Territorial Urbana – IPTU.

Outrossim, informamos a Vossa Excelência, que a mesma, juntamente com toda a documentação atinente, foi arquivada conforme solicitação e fará parte dos Arquivos e Anais desta edilidade.

Respeitosamente,

**Cilas Souza Moraes,**  
**Presidente**

A Sua Excelência o Senhor  
Prefeito Carlos Alberto de Paula Júnior,  
Prefeitura Municipal.  
Nesta.

**EXPEDIENTE - RECEBIDO**

**RM**



Recebi, 27/07/10  
Zilda