



CÂMARA MUNICIPAL DE SARANDI
CNPJ 78.844.834/0001-70
Avenida Maringá, 660 – CEP 87111-000 – Sarandi – Pr.
Fone: (44)-4009-1750
E-mail: camara@cms.pr.gov.br Site: www.cms.pr.gov.br

PÁGINA

1

**DESTINA-SE AO ARQUIVO GERAL
PROJETO DE LEI COMPLEMENTAR Nº
369/2013.**

MENSAGEM: Nº 038/2013, DE 24/05/2013.

LIDO EM: 10/06/2013.

TOTAL DE PÁGINAS: 54.

ASSUNTO:- Altera dispositivos da Lei Complementar nº 214/2009, de 26 de setembro de 2009, que dispõe sobre o perímetro urbano do Município, na forma que especifica.

AUTOR: PODER EXECUTIVO MUNICIPAL.

APROVADO EM 1ª DISCUSSÃO EM 17/06/2013.

APROVADO EM 2ª DISCUSSÃO EM 18/06/2013.

SANÇÃO E PROMULGAÇÃO EM 18/06/2013.

PUBLICADA NO ÓRGÃO OFICIAL DO MUNICÍPIO, O “JORNAL O DIÁRIO DO NORTE DO PARANÁ”, EM 20/06/2013, QUINTA-FEIRA, SOB O Nº 12.051.

Ofício de Encaminhamento datado de 19/06/2013, sob o número 301/2013/DAB*

LEI COMPLEMENTAR Nº 286/2013.



PREFEITURA DO MUNICÍPIO DE SARANDI

Rua José Emiliano de Gusmão, 565 – Cx. Postal 71 – CEP. 87111-230

Fone/Fax: (44) 3264-2777 / 3264-8600 - Site: www.sarandi.pr.gov.br

SARANDI - PARANÁ

Nº 36913

MENSAGEM Nº 038/2013.

Sarandi, 24 de maio de 2013.

Senhor Presidente,
Nobres Pares:

Encaminhamos à apreciação e deliberação dessa Edilidade, o incluso Projeto de Lei Complementar, que dispõe sobre alteração na Lei Complementar nº 214/2009, de 26 de setembro de 2009, referente a ampliação do Perímetro Urbano da sede do município e do bairro Vale Azul.

Desta forma, submetemos o Projeto de Lei à análise e deliberação dessa Edilidade.

Atenciosamente

LUIZ CARLOS DE AGUIAR
Prefeito Municipal em exercício

EXMº. SR.
RAFAEL PSZYBYLSKI
DD. Presidente da Câmara Municipal
NESTA-PR.

EXPEDIENTE - 12084888

24 MAI 2013

EXPEDIENTE - 12084888

10 JUN 2013





PREFEITURA DO MUNICÍPIO DE SARANDI

Rua José Emiliano de Gusmão, 565 – Cx. Postal 71 – CEP. 87111-230

Fone/Fax: (44) 3264-2777 / 3264-8600 - Site: www.sarandi.pr.gov.br

SARANDI - PARANÁ

APROVADO EM 17.05.2009
Pelo Vereador Luiz Carlos de Aguiar

APROVADO EM 19.05.2009
Pelo Vereador Luiz Carlos de Aguiar

PROJETO DE LEI COMPLEMENTAR

- 369 / 13

SÚMULA:- Altera dispositivos da Lei Complementar nº 214/2009, de 26 de setembro de 2009, que dispõe sobre o Perímetro Urbano do Município”, na forma que especifica.

A Câmara Municipal de Sarandi, Estado do Paraná, aprovou eu, LUIZ CARLOS DE AGUIAR, Prefeito Municipal em exercício, sanciono a seguinte Lei, de autoria do Poder Executivo Municipal:

Art. 1º - O Art. 3º, da Lei Complementar nº 214/2009, de 26 de setembro de 2009 “Perímetro Urbano”, passa a vigorar com a seguinte redação:

“Art. 3º – A descrição do perímetro urbano da sede é a seguinte: Inicia-se se no marco denominado 'M- 0', Georreferenciado no Sistema Geodésico Brasileiro, DATUM - SAD69, MC-51°W, coordenadas Plano Retangulares Relativas, Sistema UTM: **E= 413254.298 m** e **N= 7410785.117 m**; Deste segue segue confrontando com Lotes Rurais do Município de Sarandi nos seguintes azimutes e distâncias; No azimute de 161°10'17" e a distância de 158.43 m até o marco 'M- 1' (**E=413305.431 m** e **N=7410635.162 m**); No azimute de 66°26'11" e a distância de 252.20 m até o marco 'M- 2' (**E=413536.604 m** e **N=7410735.984 m**); No azimute de 155°04'25" e a distância de 356.20 m até o marco 'M- 3' (**E=413686.725 m** e **N=7410412.967 m**); Deste segue pela Estrada Mauro Trindade com o azimute de 222°22'09" e a distância de 1195.15 m até o marco 'M- 4' (**E=412881.307 m** e **N=7409529.964 m**); Deste segue confrontando com Lote Rural do Município de Sarandi no azimute de 101°12'56" e a distância de 902.98 m até o marco 'M- 5' (**E=413767.044 m** e **N=7409354.335 m**); Deste marco segue Montante pela margem esquerda do Ribeirão Sarandi nos seguintes Rumos e Azimutes; No azimute de 203°13'50" e a distância de 6.00 m até o marco 'M- 6' (**E=413764.677 m** e **N=7409348.823 m**); No azimute de 179°35'32" e a distância de 23.44 m até o marco 'M- 7' (**E=413764.844 m** e **N=7409325.385 m**); No azimute de 210°51'08" e a distância de 21.74 m até o marco 'M- 8' (**E=413753.697 m** e **N=7409306.724 m**); No azimute de 175°34'21" e a distância de 32.58 m até o marco 'M- 9' (**E=413756.212 m** e **N=7409274.243 m**); No azimute de 248°13'19" e a distância de 4.28 m até o marco 'M- 10' (**E=413752.234 m** e **N=7409272.654 m**); No azimute de 221°17'16" e a distância de 44.87 m até o marco 'M- 11' (**E=413722.625 m** e **N=7409238.937 m**); No azimute de 169°43'51" e a distância de 38.49 m até o marco 'M- 12' (**E=413729.486 m** e **N=7409201.066 m**); No azimute de 199°37'05" e a distância de 34.61 m até o marco 'M- 13' (**E=413717.867 m** e **N=7409168.466 m**); No azimute de 210°49'43" e a distância de 92.12 m até o marco 'M- 14' (**E=413670.657 m** e **N=7409089.360 m**); No azimute de 215°34'10" e a distância de 43.56 m até o marco 'M- 15' (**E=413645.320 m** e **N=7409053.930 m**); No azimute de 199°48'25" e a distância de 42.93 m até o marco 'M- 16' (**E=413630.774 m** e **N=7409013.542 m**); No azimute de 202°37'46" e a distância de 56.29 m até o marco 'M- 17' (**E=413609.117 m** e **N=7408961.589 m**); No azimute de 197°24'54" e a distância de 26.77 m até o marco 'M- 18' (**E=413601.105 m** e **N=7408936.047 m**); No azimute de 184°28'55" e a distância de 39.08 m até o marco 'M- 19' (**E=413598.051 m** e **N=7408897.091 m**); No azimute de 194°46'14" e a distância de 37.09 m até o marco 'M- 20' (**E=413588.595 m** e **N=7408861.225 m**); No azimute de 178°35'33" e a distância de 31.65 m até o marco 'M- 21' (**E=413589.372 m** e **N=7408829.586 m**); No azimute de 174°44'26" e a distância de 53.02 m até o marco 'M- 22' (**E=413594.232 m** e **N=7408776.790 m**); No azimute de 168°30'59" e a distância de





PREFEITURA DO MUNICÍPIO DE SARANDI

Rua José Emiliano de Gusmão, 565 – Cx. Postal 71 – CEP. 87111-230

Fone/Fax: (44) 3264-2777 / 3264-8600 - Site: www.sarandi.pr.gov.br

SARANDI - PARANÁ

№ 3 6 9 1 3

28.80 m até o marco 'M- 23' (E=413599.966 m e N=7408748.566 m); No azimute de 172°05'03" e a distância de 2.72 m até o marco 'M- 24' (E=413600.341 m e N=7408745.870 m); No azimute de 170°36'01" e a distância de 7.13 m até o marco 'M- 25' (E=413601.505 m e N=7408738.836 m); No azimute de 169°22'14" e a distância de 5.93 m até o marco 'M- 26' (E=413602.599 m e N=7408733.006 m); No azimute de 163°24'00" e a distância de 11.38 m até o marco 'M- 27' (E=413605.851 m e N=7408722.098 m); No azimute de 160°28'05" e a distância de 4.87 m até o marco 'M- 28' (E=413607.478 m e N=7408717.513 m); No azimute de 155°34'04" e a distância de 5.82 m até o marco 'M- 29' (E=413609.885 m e N=7408712.214 m); No azimute de 104°37'09" e a distância de 3.49 m até o marco 'M- 30' (E=413613.265 m e N=7408711.333 m); No azimute de 98°56'16" e a distância de 4.34 m até o marco 'M- 31' (E=413617.548 m e N=7408710.659 m); No azimute de 99°15'05" e a distância de 5.40 m até o marco 'M- 32' (E=413622.879 m e N=7408709.791 m); No azimute de 133°29'35" e a distância de 2.71 m até o marco 'M- 33' (E=413624.845 m e N=7408707.925 m); No azimute de 160°21'02" e a distância de 7.19 m até o marco 'M- 34' (E=413627.264 m e N=7408701.150 m); No azimute de 235°45'53" e a distância de 6.08 m até o marco 'M- 35' (E=413622.240 m e N=7408697.730 m); No azimute de 231°02'33" e a distância de 5.33 m até o marco 'M- 36' (E=413618.094 m e N=7408694.378 m); No azimute de 183°19'16" e a distância de 4.32 m até o marco 'M- 37' (E=413617.844 m e N=7408690.068 m); No azimute de 143°02'28" e a distância de 12.28 m até o marco 'M- 38' (E=413625.226 m e N=7408680.257 m); No azimute de 151°04'07" e a distância de 12.01 m até o marco 'M- 39' (E=413631.035 m e N=7408669.748 m); No azimute de 177°19'54" e a distância de 6.59 m até o marco 'M- 40' (E=413631.342 m e N=7408663.165 m); No azimute de 237°11'43" e a distância de 5.10 m até o marco 'M- 41' (E=413627.056 m e N=7408660.402 m); No azimute de 265°32'43" e a distância de 15.11 m até o marco 'M- 42' (E=413611.989 m e N=7408659.228 m); No azimute de 219°30'51" e a distância de 4.66 m até o marco 'M- 43' (E=413609.024 m e N=7408655.634 m); No azimute de 178°45'59" e a distância de 3.97 m até o marco 'M- 44' (E=413609.110 m e N=7408651.663 m); No azimute de 158°10'50" e a distância de 9.21 m até o marco 'M- 45' (E=413612.535 m e N=7408643.109 m); No azimute de 148°31'31" e a distância de 12.14 m até o marco 'M- 46' (E=413618.871 m e N=7408632.758 m); No azimute de 137°50'59" e a distância de 11.08 m até o marco 'M- 47' (E=413626.309 m e N=7408624.541 m); No azimute de 125°00'11" e a distância de 13.85 m até o marco 'M- 48' (E=413637.658 m e N=7408616.594 m); No azimute de 142°36'19" e a distância de 7.03 m até o marco 'M- 49' (E=413641.929 m e N=7408611.007 m); No azimute de 166°59'38" e a distância de 4.90 m até o marco 'M- 50' (E=413643.031 m e N=7408606.235 m); No azimute de 187°56'11" e a distância de 10.81 m até o marco 'M- 51' (E=413641.539 m e N=7408595.533 m); No azimute de 180°28'43" e a distância de 6.44 m até o marco 'M- 52' (E=413641.485 m e N=7408589.092 m); No azimute de 158°50'35" e a distância de 4.51 m até o marco 'M- 53' (E=413643.113 m e N=7408584.887 m); No azimute de 136°59'57" e a distância de 3.88 m até o marco 'M- 54' (E=413645.757 m e N=7408582.051 m); No azimute de 117°20'51" e a distância de 10.17 m até o marco 'M- 55' (E=413654.790 m e N=7408577.380 m); No azimute de 161°22'39" e a distância de 6.22 m até o marco 'M- 56' (E=413656.777 m e N=7408571.484 m); No azimute de 207°31'43" e a distância de 10.49 m até o marco 'M- 57' (E=413651.927 m e N=7408562.177 m); No azimute de 183°23'31" e a distância de 7.76 m até o marco 'M- 58' (E=413651.467 m e N=7408554.428 m); No azimute de 206°49'42" e a distância de 8.12 m até o marco 'M- 59' (E=413647.803 m e N=7408547.184 m); No azimute de 220°52'59" e a distância de 5.95 m até o marco 'M- 60' (E=413643.908 m e N=7408542.684 m); No azimute de 176°30'17" e a distância de 17.33 m até o marco 'M- 61' (E=413644.964 m e N=7408525.388 m); No azimute de 143°01'30" e a distância de 10.75 m até o marco 'M- 62' (E=413651.430 m e N=7408516.800 m); No azimute de 117°41'54" e a distância de 8.81 m até o marco 'M- 63' (E=413659.235 m e N=7408512.703 m); No azimute de 145°31'59" e a distância de 17.23 m até o marco 'M- 64' (E=413668.985 m e N=7408498.499 m); No azimute de 157°29'28" e a distância de 15.16 m até o marco 'M- 65' (E=413674.788 m e N=7408484.494 m); No azimute de 163°50'29" e a distância de 8.63 m até o marco 'M- 66' (E=413677.189 m e N=7408476.209 m); No azimute de 202°18'25" e a distância de 14.19 m até o marco 'M- 67' (E=413671.802 m e N=7408463.079 m); No azimute de 164°31'32" e a distância de 9.36 m até o marco 'M- 68' (E=413674.300 m e N=7408454.057 m); No azimute de 142°56'52" e a distância de 11.91 m até o marco 'M- 69' (E=413681.477 m e N=7408444.551 m); No azimute de 136°07'05" e a distância de 14.08 m até o marco 'M- 70' (E=413691.235 m e N=7408434.404 m); No azimute de 147°56'41" e a distância de 16.10 m até o marco 'M- 71' (E=413699.779 m e N=7408420.760 m); No azimute de 145°39'48" e a distância de 11.06 m até o marco 'M- 72'





PREFEITURA DO MUNICÍPIO DE SARANDI

Rua José Emiliano de Gusmão, 565 – Cx. Postal 71 – CEP. 87111-230

Fone/Fax: (44) 3264-2777 / 3264-8600 - Site: www.sarandi.pr.gov.br

SARANDI - PARANÁ

№ 3 6 9 1 3

(E=413706.020 m e N=7408411.624 m); No azimute de 137°38'58" e a distância de 9.80 m até o marco 'M- 73' (E=413712.619 m e N=7408404.385 m); No azimute de 128°29'20" e a distância de 11.99 m até o marco 'M- 74' (E=413722.000 m e N=7408396.926 m); No azimute de 104°05'22" e a distância de 7.36 m até o marco 'M- 75' (E=413729.137 m e N=7408395.134 m); No azimute de 135°40'07" e a distância de 5.55 m até o marco 'M- 76' (E=413733.016 m e N=7408391.164 m); No azimute de 146°12'38" e a distância de 8.88 m até o marco 'M- 77' (E=413737.957 m e N=7408383.780 m); No azimute de 125°06'35" e a distância de 9.86 m até o marco 'M- 78' (E=413746.022 m e N=7408378.110 m); No azimute de 99°01'30" e a distância de 7.86 m até o marco 'M- 79' (E=413753.782 m e N=7408376.878 m); No azimute de 93°14'33" e a distância de 12.78 m até o marco 'M- 80' (E=413766.537 m e N=7408376.155 m); No azimute de 120°09'59" e a distância de 7.31 m até o marco 'M- 81' (E=413772.858 m e N=7408372.481 m); No azimute de 161°33'19" e a distância de 13.61 m até o marco 'M- 82' (E=413777.163 m e N=7408359.575 m); No azimute de 153°57'16" e a distância de 10.31 m até o marco 'M- 83' (E=413781.689 m e N=7408350.314 m); No azimute de 163°12'15" e a distância de 10.09 m até o marco 'M- 84' (E=413784.605 m e N=7408340.654 m); No azimute de 155°43'07" e a distância de 7.01 m até o marco 'M- 85' (E=413787.486 m e N=7408334.267 m); No azimute de 121°55'18" e a distância de 9.02 m até o marco 'M- 86' (E=413795.139 m e N=7408329.499 m); No azimute de 167°41'42" e a distância de 21.89 m até o marco 'M- 87' (E=413799.804 m e N=7408308.111 m); No azimute de 174°48'20" e a distância de 18.84 m até o marco 'M- 88' (E=413801.510 m e N=7408289.348 m); No azimute de 167°32'34" e a distância de 18.32 m até o marco 'M- 89' (E=413805.463 m e N=7408271.454 m); No azimute de 138°01'34" e a distância de 5.77 m até o marco 'M- 90' (E=413809.325 m e N=7408267.161 m); No azimute de 129°18'29" e a distância de 8.16 m até o marco 'M- 91' (E=413815.635 m e N=7408261.995 m); No azimute de 139°15'13" e a distância de 5.45 m até o marco 'M- 92' (E=413819.191 m e N=7408257.867 m); No azimute de 156°55'46" e a distância de 3.78 m até o marco 'M- 93' (E=413820.673 m e N=7408254.388 m); No azimute de 163°22'31" e a distância de 5.67 m até o marco 'M- 94' (E=413822.296 m e N=7408248.954 m); No azimute de 159°48'07" e a distância de 4.19 m até o marco 'M- 95' (E=413823.744 m e N=7408245.018 m); No azimute de 138°33'26" e a distância de 7.10 m até o marco 'M- 96' (E=413828.440 m e N=7408239.699 m); No azimute de 175°28'02" e a distância de 5.36 m até o marco 'M- 97' (E=413828.864 m e N=7408234.351 m); No azimute de 196°54'07" e a distância de 15.39 m até o marco 'M- 98' (E=413824.389 m e N=7408219.624 m); No azimute de 180°59'08" e a distância de 12.90 m até o marco 'M- 99' (E=413824.167 m e N=7408206.730 m); No azimute de 192°23'01" e a distância de 7.34 m até o marco 'M- 100' (E=413822.594 m e N=7408199.562 m); No azimute de 215°07'49" e a distância de 13.80 m até o marco 'M- 101' (E=413814.655 m e N=7408188.278 m); No azimute de 202°22'47" e a distância de 6.29 m até o marco 'M- 102' (E=413812.258 m e N=7408182.458 m); No azimute de 182°46'48" e a distância de 6.19 m até o marco 'M- 103' (E=413811.958 m e N=7408176.280 m); No azimute de 174°49'51" e a distância de 7.37 m até o marco 'M- 104' (E=413812.622 m e N=7408168.936 m); No azimute de 138°01'09" e a distância de 5.03 m até o marco 'M- 105' (E=413815.988 m e N=7408165.195 m); No azimute de 96°41'10" e a distância de 9.63 m até o marco 'M- 106' (E=413825.554 m e N=7408164.074 m); No azimute de 148°46'05" e a distância de 6.10 m até o marco 'M- 107' (E=413828.715 m e N=7408158.861 m); No azimute de 193°16'01" e a distância de 10.68 m até o marco 'M- 108' (E=413826.263 m e N=7408148.461 m); No azimute de 180°31'21" e a distância de 10.42 m até o marco 'M- 109' (E=413826.168 m e N=7408138.042 m); No azimute de 185°53'51" e a distância de 10.03 m até o marco 'M- 110' (E=413825.137 m e N=7408128.066 m); No azimute de 180°15'19" e a distância de 12.12 m até o marco 'M- 111' (E=413825.083 m e N=7408115.945 m); No azimute de 182°20'12" e a distância de 11.34 m até o marco 'M- 112' (E=413824.621 m e N=7408104.611 m); No azimute de 180°15'52" e a distância de 8.99 m até o marco 'M- 113' (E=413824.579 m e N=7408095.622 m); No azimute de 193°01'59" e a distância de 13.98 m até o marco 'M- 114' (E=413821.426 m e N=7408082.001 m); No azimute de 183°16'29" e a distância de 10.56 m até o marco 'M- 115' (E=413820.823 m e N=7408071.461 m); No azimute de 192°32'23" e a distância de 11.11 m até o marco 'M- 116' (E=413818.412 m e N=7408060.619 m); No azimute de 187°45'08" e a distância de 30.35 m até o marco 'M- 117' (E=413814.318 m e N=7408030.549 m); No azimute de 210°59'40" e a distância de 22.33 m até o marco 'M- 118' (E=413802.818 m e N=7408011.405 m); No azimute de 168°26'06" e a distância de 24.76 m até o marco 'M- 119' (E=413807.782 m e N=7407987.145 m); No azimute de 166°55'48" e a distância de 24.63 m até o marco 'M- 120' (E=413813.352 m e N=7407963.152 m); No azimute de 191°17'46" e a distância de 34.30 m até o marco 'M- 121' (E=413806.635 m e N=7407929.521 m); No azimute de 166°04'00" e a distância de 41.31 m até o marco 'M- 122' (E=413816.582 m e N=7407889.427 m); No azimute de 173°35'27" e a distância de 20.55 m até o marco 'M- 123' (E=413818.876 m e N=7407869.005 m); No azimute de 204°40'51" e a distância





PREFEITURA DO MUNICÍPIO DE SARANDI

Rua José Emiliano de Gusmão, 565 – Cx. Postal 71 – CEP. 87111-230

Fone/Fax: (44) 3264-2777 / 3264-8600 - Site: www.sarandi.pr.gov.br

SARANDI - PARANÁ

№ 36913

de 34.12 m até o marco 'M- 124' (E=413804.628 m e N=7407838.002 m); No azimute de 215°24'46" e a distância de 36.61 m até o marco 'M- 125' (E=413783.412 m e N=7407808.162 m); No azimute de 187°35'17" e a distância de 44.27 m até o marco 'M- 126' (E=413777.567 m e N=7407764.282 m); No azimute de 177°21'40" e a distância de 27.66 m até o marco 'M- 127' (E=413778.841 m e N=7407736.648 m); No azimute de 191°12'05" e a distância de 46.69 m até o marco 'M- 128' (E=413769.770 m e N=7407690.845 m); No azimute de 205°43'25" e a distância de 10.18 m até o marco 'M- 129' (E=413765.350 m e N=7407681.670 m); No azimute de 188°10'21" e a distância de 11.47 m até o marco 'M- 130' (E=413763.720 m e N=7407670.320 m); No azimute de 190°31'09" e a distância de 5.26 m até o marco 'M- 131' (E=413762.760 m e N=7407665.150 m); No azimute de 187°29'35" e a distância de 5.21 m até o marco 'M- 132' (E=413762.080 m e N=7407659.980 m); No azimute de 178°16'55" e a distância de 20.68 m até o marco 'M- 133' (E=413762.700 m e N=7407639.310 m); No azimute de 196°29'09" e a distância de 16.46 m até o marco 'M- 134' (E=413758.030 m e N=7407623.530 m); No azimute de 175°38'15" e a distância de 10.91 m até o marco 'M- 135' (E=413758.860 m e N=7407612.650 m); No azimute de 158°15'43" e a distância de 5.05 m até o marco 'M- 136' (E=413760.730 m e N=7407607.960 m); No azimute de 176°31'04" e a distância de 15.97 m até o marco 'M- 137' (E=413761.700 m e N=7407592.020 m); No azimute de 187°04'18" e a distância de 13.92 m até o marco 'M- 138' (E=413759.986 m e N=7407578.207 m); No azimute de 179°15'30" e a distância de 72.88 m até o marco 'M- 139' (E=413760.930 m e N=7407505.329 m); No azimute de 179°35'53" e a distância de 29.93 m até o marco 'M- 140' (E=413761.140 m e N=7407475.400 m); No azimute de 171°12'35" e a distância de 18.29 m até o marco 'M- 141' (E=413763.935 m e N=7407457.328 m); No azimute de 183°30'37" e a distância de 12.02 m até o marco 'M- 142' (E=413763.198 m e N=7407445.328 m); No azimute de 187°32'27" e a distância de 12.64 m até o marco 'M- 143' (E=413761.540 m e N=7407432.800 m); No azimute de 186°15'37" e a distância de 16.73 m até o marco 'M- 144' (E=413759.716 m e N=7407416.172 m); No azimute de 194°40'50" e a distância de 28.69 m até o marco 'M- 145' (E=413752.446 m e N=7407388.421 m); No azimute de 221°12'59" e a distância de 13.85 m até o marco 'M- 146' (E=413743.323 m e N=7407378.006 m); No azimute de 187°12'51" e a distância de 18.97 m até o marco 'M- 147' (E=413740.941 m e N=7407359.186 m); No azimute de 204°40'28" e a distância de 36.59 m até o marco 'M- 148' (E=413725.665 m e N=7407325.934 m); No azimute de 214°25'00" e a distância de 24.54 m até o marco 'M- 149' (E=413711.795 m e N=7407305.691 m); No azimute de 215°59'32" e a distância de 11.54 m até o marco 'M- 150' (E=413705.016 m e N=7407296.357 m); No azimute de 186°10'01" e a distância de 6.70 m até o marco 'M- 151' (E=413704.295 m e N=7407289.692 m); No azimute de 199°14'31" e a distância de 10.36 m até o marco 'M- 152' (E=413700.880 m e N=7407279.906 m); No azimute de 178°10'02" e a distância de 7.01 m até o marco 'M- 153' (E=413701.104 m e N=7407272.902 m); No azimute de 240°13'18" e a distância de 8.78 m até o marco 'M- 154' (E=413693.482 m e N=7407268.541 m); No azimute de 157°04'55" e a distância de 24.25 m até o marco 'M- 155' (E=413702.926 m e N=7407246.204 m); No azimute de 224°00'09" e a distância de 17.08 m até o marco 'M- 156' (E=413691.063 m e N=7407233.921 m); No azimute de 185°12'01" e a distância de 36.33 m até o marco 'M- 157' (E=413687.771 m e N=7407197.745 m); No azimute de 167°39'51" e a distância de 29.33 m até o marco 'M- 158' (E=413694.038 m e N=7407169.088 m); No azimute de 209°31'27" e a distância de 16.21 m até o marco 'M- 159' (E=413686.050 m e N=7407154.984 m); No azimute de 246°44'42" e a distância de 19.19 m até o marco 'M- 160' (E=413668.418 m e N=7407147.407 m); No azimute de 216°45'18" e a distância de 16.46 m até o marco 'M- 161' (E=413658.566 m e N=7407134.216 m); No azimute de 205°11'02" e a distância de 20.72 m até o marco 'M- 162' (E=413649.750 m e N=7407115.466 m); No azimute de 193°47'27" e a distância de 24.53 m até o marco 'M- 163' (E=413643.903 m e N=7407091.647 m); No azimute de 180°07'20" e a distância de 28.83 m até o marco 'M- 164' (E=413643.842 m e N=7407062.816 m); No azimute de 185°47'20" e a distância de 22.74 m até o marco 'M- 165' (E=413641.548 m e N=7407040.187 m); No azimute de 194°00'29" e a distância de 16.10 m até o marco 'M- 166' (E=413637.651 m e N=7407024.570 m); No azimute de 170°43'17" e a distância de 19.39 m até o marco 'M- 167' (E=413640.778 m e N=7407005.429 m); No azimute de 153°10'48" e a distância de 17.15 m até o marco 'M- 168' (E=413648.518 m e N=7406990.120 m); No azimute de 164°37'38" e a distância de 17.20 m até o marco 'M- 169' (E=413653.077 m e N=7406973.538 m); No azimute de 158°21'14" e a distância de 21.13 m até o marco 'M- 170' (E=413660.873 m e N=7406953.895 m); No azimute de 142°07'42" e a distância de 32.66 m até o marco 'M- 171' (E=413680.921 m e N=7406928.115 m); No azimute de 154°09'48" e a distância de 36.37 m até o marco 'M- 172' (E=413696.770 m e N=7406895.383 m); No azimute de 144°19'32" e a distância de 43.63 m até o marco 'M- 173' (E=413722.212 m e N=7406859.944 m); No azimute de 152°10'46" e a distância de 20.18 m até o marco 'M- 174' (E=413731.629 m e N=7406842.098 m); No azimute de





PREFEITURA DO MUNICÍPIO DE SARANDI

Rua José Emiliano de Gusmão, 565 – Cx. Postal 71 – CEP. 87111-230

Fone/Fax: (44) 3264-2777 / 3264-8600 - Site: www.sarandi.pr.gov.br

SARANDI - PARANÁ

№ 36913

185°02'35" e a distância de 19.69 m até o marco 'M- 175' (E=413729.898 m e N=7406822.481 m); No azimute de 195°24'00" e a distância de 18.09 m até o marco 'M- 176' (E=413725.095 m e N=7406805.044 m); Deste Marco segue Montante pela margem esquerda do Córrego Tahy nos seguintes azimutes e distâncias; No azimute de 243°42'53" e a distância de 29.04 m até o marco 'M- 177' (E=413699.060 m e N=7406792.185 m); No azimute de 215°36'47" e a distância de 116.92 m até o marco 'M- 178' (E=413630.974 m e N=7406697.130 m); No azimute de 215°45'29" e a distância de 93.37 m até o marco 'M- 179' (E=413576.415 m e N=7406621.365 m); No azimute de 213°47'05" e a distância de 42.13 m até o marco 'M- 180' (E=413552.988 m e N=7406586.349 m); No azimute de 214°18'28" e a distância de 69.18 m até o marco 'M- 181' (E=413513.993 m e N=7406529.202 m); No azimute de 221°54'04" e a distância de 33.43 m até o marco 'M- 182' (E=413491.668 m e N=7406504.320 m); No azimute de 210°02'08" e a distância de 39.74 m até o marco 'M- 183' (E=413471.776 m e N=7406469.916 m); No azimute de 217°29'42" e a distância de 52.00 m até o marco 'M- 184' (E=413440.121 m e N=7406428.655 m); No azimute de 195°43'54" e a distância de 29.79 m até o marco 'M- 185' (E=413432.043 m e N=7406399.977 m); No azimute de 231°51'08" e a distância de 28.72 m até o marco 'M- 186' (E=413409.458 m e N=7406382.238 m); No azimute de 240°37'38" e a distância de 9.52 m até o marco 'M- 187' (E=413401.164 m e N=7406377.570 m); No azimute de 209°11'56" e a distância de 26.55 m até o marco 'M- 188' (E=413388.210 m e N=7406354.390 m); No azimute de 197°28'48" e a distância de 17.08 m até o marco 'M- 189' (E=413383.080 m e N=7406338.100 m); No azimute de 206°00'05" e a distância de 25.00 m até o marco 'M- 190' (E=413372.120 m e N=7406315.630 m); No azimute de 232°34'43" e a distância de 23.48 m até o marco 'M- 191' (E=413353.470 m e N=7406301.360 m); No azimute de 209°38'45" e a distância de 5.74 m até o marco 'M- 192' (E=413350.630 m e N=7406296.370 m); No azimute de 192°42'01" e a distância de 10.51 m até o marco 'M- 193' (E=413348.320 m e N=7406286.120 m); No azimute de 209°38'30" e a distância de 15.38 m até o marco 'M- 194' (E=413340.714 m e N=7406272.754 m); No azimute de 215°53'26" e a distância de 8.48 m até o marco 'M- 195' (E=413335.740 m e N=7406265.880 m); No azimute de 204°31'51" e a distância de 16.38 m até o marco 'M- 196' (E=413328.940 m e N=7406250.980 m); No azimute de 212°00'37" e a distância de 12.21 m até o marco 'M- 197' (E=413322.470 m e N=7406240.630 m); No azimute de 231°51'02" e a distância de 12.45 m até o marco 'M- 198' (E=413312.680 m e N=7406232.940 m); No azimute de 226°06'24" e a distância de 7.69 m até o marco 'M- 199' (E=413307.140 m e N=7406227.610 m); No azimute de 213°29'51" e a distância de 28.05 m até o marco 'M- 200' (E=413291.660 m e N=7406204.220 m); No azimute de 213°11'14" e a distância de 89.43 m até o marco 'M- 201' (E=413242.710 m e N=7406129.380 m); No azimute de 201°46'18" e a distância de 24.94 m até o marco 'M- 202' (E=413233.460 m e N=7406106.220 m); No azimute de 218°11'46" e a distância de 84.78 m até o marco 'M- 203' (E=413181.034 m e N=7406039.588 m); No azimute de 213°27'21" e a distância de 11.25 m até o marco 'M- 204' (E=413174.830 m e N=7406030.200 m); No azimute de 188°05'11" e a distância de 11.09 m até o marco 'M- 205' (E=413173.270 m e N=7406019.220 m); No azimute de 207°07'19" e a distância de 37.32 m até o marco 'M- 206' (E=413156.255 m e N=7405986.002 m); No azimute de 207°05'20" e a distância de 57.02 m até o marco 'M- 207' (E=413130.290 m e N=7405935.236 m); No azimute de 214°54'22" e a distância de 35.80 m até o marco 'M- 208' (E=413109.805 m e N=7405905.878 m); No azimute de 210°08'35" e a distância de 13.09 m até o marco 'M- 209' (E=413103.231 m e N=7405894.558 m); No azimute de 227°01'43" e a distância de 8.75 m até o marco 'M- 210' (E=413096.831 m e N=7405888.595 m); No azimute de 243°01'15" e a distância de 10.89 m até o marco 'M- 211' (E=413087.124 m e N=7405883.654 m); No azimute de 208°17'25" e a distância de 13.06 m até o marco 'M- 212' (E=413080.933 m e N=7405872.153 m); No azimute de 223°08'54" e a distância de 9.37 m até o marco 'M- 213' (E=413074.526 m e N=7405865.317 m); No azimute de 208°24'54" e a distância de 21.66 m até o marco 'M- 214' (E=413064.217 m e N=7405846.263 m); No azimute de 219°29'56" e a distância de 15.88 m até o marco 'M- 215' (E=413054.114 m e N=7405834.007 m); No azimute de 226°51'14" e a distância de 12.63 m até o marco 'M- 216' (E=413044.898 m e N=7405825.369 m); No azimute de 227°19'42" e a distância de 17.22 m até o marco 'M- 217' (E=413032.240 m e N=7405813.700 m); No azimute de 217°23'55" e a distância de 21.08 m até o marco 'M- 218' (E=413019.434 m e N=7405796.950 m); No azimute de 239°33'31" e a distância de 12.15 m até o marco 'M- 219' (E=413008.958 m e N=7405790.793 m); No azimute de 218°38'00" e a distância de 30.77 m até o marco 'M- 220' (E=412989.748 m e N=7405766.758 m); No azimute de 220°43'18" e a distância de 22.48 m até o marco 'M- 221' (E=412975.080 m e N=7405749.717 m); No azimute de 216°23'49" e a distância de 20.43 m até o marco 'M- 222' (E=412962.955 m e N=7405733.269 m); No azimute de 227°07'30" e a distância de 18.04 m até o marco 'M- 223' (E=412949.731 m e N=7405720.992 m); No azimute de 231°37'31" e a distância de 9.48 m até o marco 'M- 224' (E=412942.295 m e N=7405715.104 m);





PREFEITURA DO MUNICÍPIO DE SARANDI

Rua José Emiliano de Gusmão, 565 – Cx. Postal 71 – CEP. 87111-230

Fone/Fax: (44) 3264-2777 / 3264-8600 - Site: www.sarandi.pr.gov.br

SARANDI - PARANÁ

№ 3 6 9 1 3

No azimuth de 220°51'53" e a distância de 9.35 m até o marco 'M- 225' (E=412936.180 m e N=7405708.035 m); No azimuth de 214°06'37" e a distância de 21.44 m até o marco 'M- 226' (E=412924.155 m e N=7405690.281 m); No azimuth de 204°52'30" e a distância de 11.09 m até o marco 'M- 227' (E=412919.490 m e N=7405680.220 m); No azimuth de 222°41'35" e a distância de 13.77 m até o marco 'M- 228' (E=412910.152 m e N=7405670.099 m); No azimuth de 200°38'05" e a distância de 11.90 m até o marco 'M- 229' (E=412905.960 m e N=7405658.965 m); Deste marco segue confrontando com Lotes Rurais nos seguintes rumos e distâncias; No azimuth de 221°07'59" e a distância de 25.95 m até o marco 'M- 230' (E=412888.890 m e N=7405639.420 m); No azimuth de 220°09'28" e a distância de 108.42 m até o marco 'M- 231' (E=412818.970 m e N=7405556.556 m); No azimuth de 229°22'35" e a distância de 993.22 m até o marco 'M- 232' (E=412065.109 m e N=7404909.882 m); No azimuth de 117°10'30" e a distância de 43.94 m até o marco 'M- 233' (E=412104.200 m e N=7404889.814 m); No azimuth de 103°24'30" e a distância de 28.86 m até o marco 'M- 234' (E=412132.269 m e N=7404883.123 m); No azimuth de 90°12'36" e a distância de 852.16 m até o marco 'M- 235' (E=412984.424 m e N=7404880.000 m); No azimuth de 180°41'24" e a distância de 1839.52 m até o marco 'M- 236' (E=412962.275 m e N=7403040.609 m); No azimuth de 159°35'04" e a distância de 96.34 m até o marco 'M- 237' (E=412995.880 m e N=7402950.323 m); Deste marco segue Jusante pelo margem direita do Córrego Mara nos seguintes azimutes e distância; No azimuth de 230°36'02" e a distância de 7.81 m até o marco 'M- 238' (E=412989.841 m e N=7402945.363 m); No azimuth de 184°57'19" e a distância de 20.63 m até o marco 'M- 239' (E=412988.059 m e N=7402924.814 m); No azimuth de 168°17'39" e a distância de 6.08 m até o marco 'M- 240' (E=412989.294 m e N=7402918.857 m); No azimuth de 158°12'03" e a distância de 7.37 m até o marco 'M- 241' (E=412992.030 m e N=7402912.016 m); No azimuth de 157°11'15" e a distância de 5.48 m até o marco 'M- 242' (E=412994.156 m e N=7402906.961 m); No azimuth de 204°43'54" e a distância de 9.88 m até o marco 'M- 243' (E=412990.021 m e N=7402897.984 m); No azimuth de 239°56'19" e a distância de 4.83 m até o marco 'M- 244' (E=412985.844 m e N=7402895.567 m); No azimuth de 238°15'32" e a distância de 6.32 m até o marco 'M- 245' (E=412980.474 m e N=7402892.244 m); No azimuth de 218°49'16" e a distância de 6.17 m até o marco 'M- 246' (E=412976.608 m e N=7402887.440 m); No azimuth de 183°07'45" e a distância de 9.87 m até o marco 'M- 247' (E=412976.070 m e N=7402877.588 m); No azimuth de 215°57'55" e a distância de 8.81 m até o marco 'M- 248' (E=412970.895 m e N=7402870.458 m); No azimuth de 176°54'46" e a distância de 6.84 m até o marco 'M- 249' (E=412971.264 m e N=7402863.627 m); No azimuth de 223°42'53" e a distância de 14.26 m até o marco 'M- 250' (E=412961.409 m e N=7402853.321 m); No azimuth de 202°12'29" e a distância de 10.03 m até o marco 'M- 251' (E=412957.618 m e N=7402844.034 m); No azimuth de 177°58'03" e a distância de 9.25 m até o marco 'M- 252' (E=412957.946 m e N=7402834.789 m); No azimuth de 150°48'50" e a distância de 6.83 m até o marco 'M- 253' (E=412961.275 m e N=7402828.829 m); No azimuth de 204°12'14" e a distância de 9.27 m até o marco 'M- 254' (E=412957.477 m e N=7402820.377 m); No azimuth de 177°25'15" e a distância de 6.80 m até o marco 'M- 255' (E=412957.782 m e N=7402813.589 m); No azimuth de 179°43'54" e a distância de 9.50 m até o marco 'M- 256' (E=412957.827 m e N=7402804.090 m); No azimuth de 192°39'08" e a distância de 12.23 m até o marco 'M- 257' (E=412955.148 m e N=7402792.155 m); No azimuth de 170°40'11" e a distância de 14.80 m até o marco 'M- 258' (E=412957.547 m e N=7402777.554 m); No azimuth de 182°35'28" e a distância de 17.68 m até o marco 'M-259' (E=412956.748 m e N=7402759.892 m); No azimuth de 195°37'17" e a distância de 18.47 m até o marco 'M-260' (E=412951.774 m e N=7402742.101 m); Daí segue com o azimuth de 197°02'13" e a distância de 20.68 m até o marco 'M-261' (E=412945.714 m e N=7402722.328 m); No azimuth de 184°40'05" e a distância de 17.77 m até o marco 'M-262' (E=412944.268 m e N=7402704.619 m); No azimuth de 196°36'29" e a distância de 18.01 m até o marco 'M-263' (E=412939.121 m e N=7402687.360 m); No azimuth de 190°43'19" e a distância de 13.43 m até o marco 'M-264' (E=412936.622 m e N=7402674.167 m); Deste segue confrontando com Lotes Rurais do Municipio de Sarandi, atravessando a Estrada e a Estrada Jaguaruna no azimuth de 289°42'54" e a distância de 3331.75 m até o marco 'M- 265' (E=409800.178 m e N=7403798.110 m); No azimuth de 320°07'19" e a distância de 370.78 m até o marco 'M- 266' (E=409562.452 m e N=7404082.648 m); No azimuth de 51°17'53" e a distância de 177.28 m até o marco 'M- 267' (E=409700.804 m e N=7404193.497 m); No azimuth de 321°21'29" e a distância de 980.34 m até o marco 'M- 268' (E=409088.633 m e N=7404959.205 m); Deste marco segue pela Estrada Salmão no azimuth de 261°44'34" e a distância de 789.45 m até o marco 'M- 269' (E=408307.366 m e N=7404845.826 m); Deste marco segue confrontando com Lotes Rurais do Municipio de Sarandi nos seguintes azimutes e distâncias; No azimuth de 25°07'46" e a distância de 72.22 m até o marco 'M- 270' (E=408338.036 m e N=7404911.212 m); No azimuth de 335°03'20" e a distância de 823.06 m até o marco 'M- 271' (E=407990.917 m e





PREFEITURA DO MUNICÍPIO DE SARANDI

Rua José Emiliano de Gusmão, 565 – Cx. Postal 71 – CEP. 87111-230

Fone/Fax: (44) 3264-2777 / 3264-8600 - Site: www.sarandi.pr.gov.br

SARANDI - PARANÁ

№ 36913

N=7405657.496 m); Deste marco segue Montante pela margem esquerda do Ribeirão Pinguim nos seguintes azimutes e distâncias; No azimute de 59°39'15" e a distância de 27.41 m até o marco 'M- 272' (E=408014.572 m e N=7405671.344 m); No azimute de 43°57'35" e a distância de 24.54 m até o marco 'M- 273' (E=408031.610 m e N=7405689.012 m); No azimute de 51°11'31" e a distância de 17.67 m até o marco 'M- 274' (E=408045.380 m e N=7405700.087 m); No azimute de 42°45'16" e a distância de 31.66 m até o marco 'M- 275' (E=408066.870 m e N=7405723.331 m); No azimute de 50°02'39" e a distância de 30.27 m até o marco 'M- 276' (E=408090.070 m e N=7405742.767 m); No azimute de 46°59'06" e a distância de 31.78 m até o marco 'M- 277' (E=408113.305 m e N=7405764.445 m); No azimute de 15°19'06" e a distância de 29.31 m até o marco 'M- 278' (E=408121.048 m e N=7405792.714 m); No azimute de 48°22'07" e a distância de 34.18 m até o marco 'M- 279' (E=408146.597 m e N=7405815.422 m); No azimute de 35°42'46" e a distância de 27.83 m até o marco 'M- 280' (E=408162.842 m e N=7405838.020 m); No azimute de 60°40'44" e a distância de 16.76 m até o marco 'M- 281' (E=408177.456 m e N=7405846.228 m); No azimute de 36°56'55" e a distância de 45.36 m até o marco 'M- 282' (E=408204.720 m e N=7405882.475 m); No azimute de 43°22'06" e a distância de 43.76 m até o marco 'M- 283' (E=408234.766 m e N=7405914.284 m); No azimute de 18°09'13" e a distância de 27.22 m até o marco 'M- 284' (E=408243.248 m e N=7405940.151 m); No azimute de 39°21'01" e a distância de 16.57 m até o marco 'M- 285' (E=408253.752 m e N=7405952.962 m); No azimute de 39°42'16" e a distância de 17.40 m até o marco 'M- 286' (E=408264.867 m e N=7405966.347 m); No azimute de 55°59'08" e a distância de 6.00 m até o marco 'M- 287' (E=408269.838 m e N=7405969.702 m); No azimute de 45°02'24" e a distância de 11.18 m até o marco 'M- 288' (E=408277.749 m e N=7405977.602 m); No azimute de 45°54'17" e a distância de 7.80 m até o marco 'M- 289' (E=408283.351 m e N=7405983.030 m); No azimute de 35°23'15" e a distância de 6.30 m até o marco 'M- 290' (E=408287.000 m e N=7405988.167 m); No azimute de 40°48'45" e a distância de 5.99 m até o marco 'M- 291' (E=408290.912 m e N=7405992.697 m); No azimute de 34°50'56" e a distância de 8.04 m até o marco 'M- 292' (E=408295.509 m e N=7405999.299 m); No azimute de 52°33'39" e a distância de 4.84 m até o marco 'M- 293' (E=408299.351 m e N=7406002.241 m); No azimute de 50°01'46" e a distância de 5.53 m até o marco 'M- 294' (E=408303.589 m e N=7406005.793 m); No azimute de 59°28'13" e a distância de 5.90 m até o marco 'M- 295' (E=408308.666 m e N=7406008.787 m); No azimute de 53°46'17" e a distância de 5.26 m até o marco 'M- 296' (E=408312.912 m e N=7406011.898 m); No azimute de 59°08'23" e a distância de 5.00 m até o marco 'M- 297' (E=408317.202 m e N=7406014.461 m); No azimute de 41°24'16" e a distância de 5.87 m até o marco 'M- 298' (E=408321.082 m e N=7406018.862 m); No azimute de 45°54'31" e a distância de 5.63 m até o marco 'M- 299' (E=408325.127 m e N=7406022.781 m); No azimute de 20°14'32" e a distância de 5.06 m até o marco 'M- 300' (E=408326.880 m e N=7406027.533 m); No azimute de 40°37'36" e a distância de 6.34 m até o marco 'M- 301' (E=408331.010 m e N=7406032.347 m); No azimute de 38°45'28" e a distância de 4.53 m até o marco 'M- 302' (E=408333.843 m e N=7406035.877 m); No azimute de 50°05'23" e a distância de 4.35 m até o marco 'M- 303' (E=408337.177 m e N=7406038.665 m); No azimute de 76°48'40" e a distância de 6.45 m até o marco 'M- 304' (E=408343.457 m e N=7406040.137 m); No azimute de 76°24'09" e a distância de 7.08 m até o marco 'M- 305' (E=408350.336 m e N=7406041.800 m); No azimute de 47°37'43" e a distância de 2.98 m até o marco 'M- 306' (E=408352.537 m e N=7406043.809 m); No azimute de 28°37'56" e a distância de 3.00 m até o marco 'M- 307' (E=408353.973 m e N=7406046.439 m); No azimute de 14°48'02" e a distância de 5.32 m até o marco 'M- 308' (E=408355.333 m e N=7406051.586 m); No azimute de 13°30'06" e a distância de 5.43 m até o marco 'M- 309' (E=408356.602 m e N=7406056.869 m); No azimute de 10°06'26" e a distância de 5.59 m até o marco 'M- 310' (E=408357.583 m e N=7406062.373 m); No azimute de 351°50'16" e a distância de 3.22 m até o marco 'M- 311' (E=408357.126 m e N=7406065.560 m); No azimute de 5°19'03" e a distância de 2.65 m até o marco 'M- 312' (E=408357.372 m e N=7406068.201 m); No azimute de 313°03'05" e a distância de 2.71 m até o marco 'M- 313' (E=408355.395 m e N=7406070.048 m); No azimute de 15°00'00" e a distância de 3.37 m até o marco 'M- 314' (E=408356.268 m e N=7406073.307 m); No azimute de 66°08'58" e a distância de 3.13 m até o marco 'M- 315' (E=408359.130 m e N=7406074.573 m); No azimute de 85°39'43" e a distância de 4.01 m até o marco 'M- 316' (E=408363.132 m e N=7406074.876 m); No azimute de 54°32'10" e a distância de 9.60 m até o marco 'M- 317' (E=408370.953 m e N=7406080.447 m); No azimute de 44°38'09" e a distância de 3.30 m até o marco 'M- 318' (E=408373.275 m e N=7406082.798 m); No azimute de 11°25'28" e a distância de 2.23 m até o marco 'M- 319' (E=408373.716 m e N=7406084.982 m); No azimute de 341°26'02" e a distância de 4.40 m até o marco 'M- 320' (E=408372.316 m e N=7406089.150 m); No azimute de 325°44'47" e a distância de 3.29 m até o marco 'M- 321' (E=408370.464 m e N=7406091.870 m); No azimute de 9°58'16" e a distância de 3.95 m até o marco 'M- 322' (E=408371.148 m e N=7406095.759 m); No azimute





PREFEITURA DO MUNICÍPIO DE SARANDI

Rua José Emiliano de Gusmão, 565 – Cx. Postal 71 – CEP. 87111-230

Fone/Fax: (44) 3264-2777 / 3264-8600 - Site: www.sarandi.pr.gov.br

SARANDI - PARANÁ

№ 3 6 9 1 3

de 43°40'55" e a distância de 3.34 m até o marco 'M- 323' (E=408373.457 m e N=7406098.177 m); No azimute de 57°58'35" e a distância de 3.95 m até o marco 'M- 324' (E=408376.810 m e N=7406100.274 m); No azimute de 69°19'48" e a distância de 5.18 m até o marco 'M- 325' (E=408381.660 m e N=7406102.104 m); No azimute de 73°44'17" e a distância de 4.88 m até o marco 'M- 326' (E=408386.349 m e N=7406103.472 m); No azimute de 77°29'11" e a distância de 3.43 m até o marco 'M- 327' (E=408389.702 m e N=7406104.216 m); No azimute de 91°37'12" e a distância de 3.44 m até o marco 'M- 328' (E=408393.139 m e N=7406104.119 m); No azimute de 104°33'03" e a distância de 4.60 m até o marco 'M- 329' (E=408397.588 m e N=7406102.964 m); No azimute de 96°27'49" e a distância de 3.97 m até o marco 'M- 330' (E=408401.537 m e N=7406102.516 m); No azimute de 67°40'12" e a distância de 4.72 m até o marco 'M- 331' (E=408405.900 m e N=7406104.308 m); No azimute de 68°13'02" e a distância de 3.30 m até o marco 'M- 332' (E=408408.967 m e N=7406105.534 m); No azimute de 87°58'50" e a distância de 4.35 m até o marco 'M- 333' (E=408413.312 m e N=7406105.687 m); No azimute de 78°35'19" e a distância de 5.16 m até o marco 'M- 334' (E=408418.372 m e N=7406106.709 m); No azimute de 57°00'03" e a distância de 2.44 m até o marco 'M- 335' (E=408420.417 m e N=7406108.036 m); No azimute de 23°34'11" e a distância de 2.17 m até o marco 'M- 336' (E=408421.286 m e N=7406110.028 m); No azimute de 7°01'44" e a distância de 7.97 m até o marco 'M- 337' (E=408422.261 m e N=7406117.937 m); No azimute de 16°18'05" e a distância de 5.90 m até o marco 'M- 338' (E=408423.919 m e N=7406123.605 m); No azimute de 8°09'05" e a distância de 4.70 m até o marco 'M- 339' (E=408424.586 m e N=7406128.262 m); No azimute de 31°49'45" e a distância de 4.66 m até o marco 'M- 340' (E=408427.043 m e N=7406132.221 m); No azimute de 66°17'57" e a distância de 4.43 m até o marco 'M- 341' (E=408431.098 m e N=7406134.001 m); No azimute de 81°25'14" e a distância de 8.22 m até o marco 'M- 342' (E=408439.222 m e N=7406135.227 m); No azimute de 54°51'33" e a distância de 3.65 m até o marco 'M- 343' (E=408442.203 m e N=7406137.326 m); No azimute de 27°56'35" e a distância de 5.25 m até o marco 'M- 344' (E=408444.664 m e N=7406141.964 m); No azimute de 38°34'08" e a distância de 4.24 m até o marco 'M- 345' (E=408447.305 m e N=7406145.277 m); No azimute de 12°57'00" e a distância de 4.06 m até o marco 'M- 346' (E=408448.215 m e N=7406149.235 m); No azimute de 342°45'23" e a distância de 4.57 m até o marco 'M- 347' (E=408446.859 m e N=7406153.604 m); No azimute de 338°29'47" e a distância de 4.76 m até o marco 'M- 348' (E=408445.115 m e N=7406158.031 m); No azimute de 354°27'25" e a distância de 5.19 m até o marco 'M- 349' (E=408444.614 m e N=7406163.198 m); No azimute de 22°03'20" e a distância de 3.64 m até o marco 'M- 350' (E=408445.980 m e N=7406166.570 m); No azimute de 17°36'19" e a distância de 4.66 m até o marco 'M- 351' (E=408447.389 m e N=7406171.010 m); No azimute de 8°28'44" e a distância de 3.84 m até o marco 'M- 352' (E=408447.955 m e N=7406174.804 m); No azimute de 344°42'01" e a distância de 7.58 m até o marco 'M- 353' (E=408445.955 m e N=7406182.112 m); No azimute de 343°38'27" e a distância de 12.31 m até o marco 'M- 354' (E=408442.488 m e N=7406193.924 m); No azimute de 336°00'42" e a distância de 13.08 m até o marco 'M- 355' (E=408437.172 m e N=7406205.871 m); No azimute de 17°45'32" e a distância de 3.74 m até o marco 'M- 356' (E=408438.314 m e N=7406209.436 m); No azimute de 57°14'24" e a distância de 8.25 m até o marco 'M- 357' (E=408445.250 m e N=7406213.899 m); No azimute de 51°26'57" e a distância de 4.73 m até o marco 'M- 358' (E=408448.951 m e N=7406216.849 m); No azimute de 32°30'00" e a distância de 8.80 m até o marco 'M- 359' (E=408453.680 m e N=7406224.272 m); No azimute de 56°57'12" e a distância de 5.97 m até o marco 'M- 360' (E=408458.685 m e N=7406227.528 m); No azimute de 47°36'02" e a distância de 5.14 m até o marco 'M- 361' (E=408462.478 m e N=7406230.992 m); No azimute de 52°10'17" e a distância de 8.06 m até o marco 'M- 362' (E=408468.847 m e N=7406235.938 m); No azimute de 45°04'30" e a distância de 5.67 m até o marco 'M- 363' (E=408472.864 m e N=7406239.943 m); No azimute de 30°41'29" e a distância de 3.77 m até o marco 'M- 364' (E=408474.790 m e N=7406243.188 m); No azimute de 11°51'16" e a distância de 2.39 m até o marco 'M- 365' (E=408475.281 m e N=7406245.527 m); No azimute de 8°04'37" e a distância de 4.25 m até o marco 'M- 366' (E=408475.877 m e N=7406249.732 m); No azimute de 11°09'32" e a distância de 3.64 m até o marco 'M- 367' (E=408476.583 m e N=7406253.308 m); No azimute de 41°37'37" e a distância de 8.06 m até o marco 'M- 368' (E=408481.938 m e N=7406259.334 m); No azimute de 45°46'26" e a distância de 5.37 m até o marco 'M- 369' (E=408485.784 m e N=7406263.077 m); No azimute de 36°10'01" e a distância de 5.08 m até o marco 'M- 370' (E=408488.784 m e N=7406267.181 m); No azimute de 36°44'45" e a distância de 7.77 m até o marco 'M- 371' (E=408493.431 m e N=7406273.405 m); No azimute de 36°03'09" e a distância de 4.95 m até o marco 'M- 372' (E=408496.341 m e N=7406277.404 m); No azimute de 33°17'21" e a distância de 6.91 m até o marco 'M- 373' (E=408500.135 m e N=7406283.181 m); No azimute de 42°18'49" e a distância de 8.89 m até o marco 'M- 374' (E=408506.121 m e N=7406289.757 m); No azimute de 51°10'47" e a distância de





PREFEITURA DO MUNICÍPIO DE SARANDI

Rua José Emiliano de Gusmão, 565 – Cx. Postal 71 – CEP. 87111-230

Fone/Fax: (44) 3264-2777 / 3264-8600 - Site: www.sarandi.pr.gov.br

SARANDI - PARANÁ

№ 3 6 9 1 3

7.28 m até o marco 'M- 375' (E=408511.793 m e N=7406294.320 m); No azimute de 68°28'22" e a distância de 6.47 m até o marco 'M- 376' (E=408517.810 m e N=7406296.694 m); No azimute de 96°48'44" e a distância de 7.93 m até o marco 'M- 377' (E=408525.687 m e N=7406295.753 m); No azimute de 104°55'07" e a distância de 5.51 m até o marco 'M- 378' (E=408531.008 m e N=7406294.335 m); No azimute de 112°56'34" e a distância de 12.33 m até o marco 'M- 379' (E=408542.366 m e N=7406289.527 m); No azimute de 94°29'39" e a distância de 3.46 m até o marco 'M- 380' (E=408545.813 m e N=7406289.256 m); No azimute de 66°35'26" e a distância de 3.80 m até o marco 'M- 381' (E=408549.298 m e N=7406290.765 m); No azimute de 29°54'28" e a distância de 4.13 m até o marco 'M- 382' (E=408551.356 m e N=7406294.343 m); No azimute de 39°13'51" e a distância de 3.61 m até o marco 'M- 383' (E=408553.642 m e N=7406297.142 m); No azimute de 57°39'56" e a distância de 11.35 m até o marco 'M- 384' (E=408563.230 m e N=7406303.212 m); No azimute de 53°24'30" e a distância de 7.70 m até o marco 'M- 385' (E=408569.414 m e N=7406307.803 m); No azimute de 50°00'29" e a distância de 5.48 m até o marco 'M- 386' (E=408573.611 m e N=7406311.323 m); No azimute de 39°38'56" e a distância de 4.37 m até o marco 'M- 387' (E=408576.400 m e N=7406314.689 m); No azimute de 24°03'14" e a distância de 3.71 m até o marco 'M- 388' (E=408577.911 m e N=7406318.075 m); No azimute de 40°38'35" e a distância de 5.25 m até o marco 'M- 389' (E=408581.331 m e N=7406322.059 m); No azimute de 46°55'21" e a distância de 6.60 m até o marco 'M- 390' (E=408586.154 m e N=7406326.569 m); No azimute de 355°28'53" e a distância de 3.16 m até o marco 'M- 391' (E=408585.906 m e N=7406329.715 m); No azimute de 335°27'41" e a distância de 3.99 m até o marco 'M- 392' (E=408584.250 m e N=7406333.341 m); No azimute de 5°01'58" e a distância de 6.52 m até o marco 'M- 393' (E=408584.822 m e N=7406339.834 m); No azimute de 24°11'10" e a distância de 8.17 m até o marco 'M- 394' (E=408588.171 m e N=7406347.291 m); No azimute de 29°49'51" e a distância de 9.75 m até o marco 'M- 395' (E=408593.019 m e N=7406355.746 m); No azimute de 27°38'15" e a distância de 14.62 m até o marco 'M- 396' (E=408599.800 m e N=7406368.695 m); No azimute de 36°55'31" e a distância de 11.25 m até o marco 'M- 397' (E=408606.559 m e N=7406377.690 m); No azimute de 326°34'05" e a distância de 3.88 m até o marco 'M- 398' (E=408604.422 m e N=7406380.927 m); No azimute de 332°24'53" e a distância de 7.05 m até o marco 'M- 399' (E=408601.159 m e N=7406387.174 m); No azimute de 333°44'50" e a distância de 10.74 m até o marco 'M- 400' (E=408596.408 m e N=7406396.807 m); No azimute de 358°13'25" e a distância de 5.15 m até o marco 'M- 401' (E=408596.248 m e N=7406401.953 m); No azimute de 23°51'30" e a distância de 6.65 m até o marco 'M- 402' (E=408598.939 m e N=7406408.038 m); No azimute de 32°26'10" e a distância de 5.28 m até o marco 'M- 403' (E=408601.772 m e N=7406412.496 m); No azimute de 3°31'56" e a distância de 21.27 m até o marco 'M- 404' (E=408603.083 m e N=7406433.726 m); No azimute de 315°02'21" e a distância de 8.48 m até o marco 'M- 405' (E=408597.091 m e N=7406439.726 m); No azimute de 357°32'29" e a distância de 6.31 m até o marco 'M- 406' (E=408596.820 m e N=7406446.030 m); No azimute de 16°55'05" e a distância de 12.54 m até o marco 'M- 407' (E=408600.470 m e N=7406458.030 m); No azimute de 31°54'05" e a distância de 4.09 m até o marco 'M- 408' (E=408602.630 m e N=7406461.500 m); No azimute de 48°31'22" e a distância de 4.26 m até o marco 'M- 409' (E=408605.820 m e N=7406464.320 m); No azimute de 38°11'00" e a distância de 8.64 m até o marco 'M- 410' (E=408611.160 m e N=7406471.110 m); No azimute de 21°19'37" e a distância de 4.26 m até o marco 'M- 411' (E=408612.710 m e N=7406475.080 m); No azimute de 11°31'16" e a distância de 4.26 m até o marco 'M- 412' (E=408613.560 m e N=7406479.250 m); No azimute de 359°17'02" e a distância de 4.00 m até o marco 'M- 413' (E=408613.510 m e N=7406483.250 m); No azimute de 329°32'04" e a distância de 4.14 m até o marco 'M- 414' (E=408611.410 m e N=7406486.820 m); No azimute de 351°18'16" e a distância de 4.30 m até o marco 'M- 415' (E=408610.760 m e N=7406491.070 m); No azimute de 18°50'27" e a distância de 3.48 m até o marco 'M- 416' (E=408611.883 m e N=7406494.361 m); No azimute de 45°13'58" e a distância de 4.93 m até o marco 'M- 417' (E=408615.380 m e N=7406497.830 m); No azimute de 67°22'48" e a distância de 4.42 m até o marco 'M- 418' (E=408619.460 m e N=7406499.530 m); No azimute de 39°38'49" e a distância de 8.79 m até o marco 'M- 419' (E=408625.070 m e N=7406506.300 m); No azimute de 25°27'06" e a distância de 8.52 m até o marco 'M- 420' (E=408628.730 m e N=7406513.990 m); No azimute de 355°50'25" e a distância de 8.27 m até o marco 'M- 421' (E=408628.130 m e N=7406522.240 m); No azimute de 336°11'50" e a distância de 4.73 m até o marco 'M- 422' (E=408626.220 m e N=7406526.570 m); No azimute de 324°10'05" e a distância de 4.53 m até o marco 'M- 423' (E=408623.570 m e N=7406530.240 m); No azimute de 336°37'12" e a distância de 8.29 m até o marco 'M- 424' (E=408620.280 m e N=7406537.850 m); No azimute de 345°07'20" e a distância de 4.13 m até o marco 'M- 425' (E=408619.220 m e N=7406541.840 m); No azimute de 10°09'53" e a distância de 4.02 m até o marco 'M- 426' (E=408619.930 m e N=7406545.800 m); No azimute de 17°25'22" e a distância de





PREFEITURA DO MUNICÍPIO DE SARANDI

Rua José Emiliano de Gusmão, 565 – Cx. Postal 71 – CEP. 87111-230

Fone/Fax: (44) 3264-2777 / 3264-8600 - Site: www.sarandi.pr.gov.br

SARANDI - PARANÁ

№ 36913

4.48 m até o marco 'M- 427' (E=408621.270 m e N=7406550.070 m); No azimute de 359°53'03" e a distância de 4.95 m até o marco 'M- 428' (E=408621.260 m e N=7406555.020 m); No azimute de 27°36'00" e a distância de 4.21 m até o marco 'M- 429' (E=408623.210 m e N=7406558.750 m); No azimute de 40°30'38" e a distância de 4.79 m até o marco 'M- 430' (E=408626.320 m e N=7406562.390 m); No azimute de 46°50'19" e a distância de 8.82 m até o marco 'M- 431' (E=408632.750 m e N=7406568.420 m); No azimute de 354°55'19" e a distância de 8.02 m até o marco 'M- 432' (E=408632.040 m e N=7406576.410 m); No azimute de 359°39'02" e a distância de 8.20 m até o marco 'M- 433' (E=408631.990 m e N=7406584.610 m); No azimute de 42°14'10" e a distância de 4.11 m até o marco 'M- 434' (E=408634.750 m e N=7406587.650 m); No azimute de 103°38'34" e a distância de 4.24 m até o marco 'M- 435' (E=408638.870 m e N=7406586.650 m); No azimute de 93°48'51" e a distância de 4.51 m até o marco 'M- 436' (E=408643.370 m e N=7406586.350 m); No azimute de 40°51'59" e a distância de 4.22 m até o marco 'M- 437' (E=408646.130 m e N=7406589.540 m); No azimute de 15°48'09" e a distância de 8.81 m até o marco 'M- 438' (E=408648.530 m e N=7406598.020 m); No azimute de 28°07'04" e a distância de 4.46 m até o marco 'M- 439' (E=408650.630 m e N=7406601.950 m); No azimute de 34°31'47" e a distância de 4.16 m até o marco 'M- 440' (E=408652.990 m e N=7406605.380 m); No azimute de 15°48'53" e a distância de 4.22 m até o marco 'M- 441' (E=408654.140 m e N=7406609.440 m); No azimute de 22°03'45" e a distância de 4.84 m até o marco 'M- 442' (E=408655.959 m e N=7406613.927 m); No azimute de 13°22'06" e a distância de 11.60 m até o marco 'M- 443' (E=408658.640 m e N=7406625.210 m); No azimute de 6°25'08" e a distância de 4.03 m até o marco 'M- 444' (E=408659.090 m e N=7406629.210 m); No azimute de 16°37'15" e a distância de 4.20 m até o marco 'M- 445' (E=408660.290 m e N=7406633.230 m); No azimute de 8°30'35" e a distância de 4.05 m até o marco 'M- 446' (E=408660.890 m e N=7406637.240 m); No azimute de 356°05'48" e a distância de 8.96 m até o marco 'M- 447' (E=408660.280 m e N=7406646.180 m); No azimute de 359°14'16" e a distância de 4.51 m até o marco 'M- 448' (E=408660.220 m e N=7406650.690 m); No azimute de 11°49'29" e a distância de 8.30 m até o marco 'M- 449' (E=408661.920 m e N=7406658.810 m); No azimute de 5°03'14" e a distância de 4.43 m até o marco 'M- 450' (E=408662.310 m e N=7406663.220 m); No azimute de 13°06'06" e a distância de 9.22 m até o marco 'M- 451' (E=408664.400 m e N=7406672.200 m); No azimute de 26°00'23" e a distância de 16.06 m até o marco 'M- 452' (E=408671.440 m e N=7406686.630 m); No azimute de 14°15'19" e a distância de 13.32 m até o marco 'M- 453' (E=408674.720 m e N=7406699.540 m); No azimute de 10°14'16" e a distância de 13.73 m até o marco 'M- 454' (E=408677.160 m e N=7406713.050 m); No azimute de 30°57'50" e a distância de 3.03 m até o marco 'M- 455' (E=408678.720 m e N=7406715.650 m); No azimute de 63°23'54" e a distância de 6.99 m até o marco 'M- 456' (E=408684.970 m e N=7406718.780 m); No azimute de 50°42'38" e a distância de 7.39 m até o marco 'M- 457' (E=408690.690 m e N=7406723.460 m); No azimute de 15°13'30" e a distância de 5.03 m até o marco 'M- 458' (E=408692.010 m e N=7406728.310 m); No azimute de 21°34'30" e a distância de 13.16 m até o marco 'M- 459' (E=408696.850 m e N=7406740.550 m); No azimute de 47°15'07" e a distância de 5.04 m até o marco 'M- 460' (E=408700.550 m e N=7406743.970 m); No azimute de 73°48'53" e a distância de 4.59 m até o marco 'M- 461' (E=408704.960 m e N=7406745.250 m); No azimute de 63°29'19" e a distância de 4.77 m até o marco 'M- 462' (E=408709.230 m e N=7406747.380 m); No azimute de 46°08'57" e a distância de 4.94 m até o marco 'M- 463' (E=408712.790 m e N=7406750.800 m); No azimute de 27°13'27" e a distância de 10.89 m até o marco 'M- 464' (E=408717.770 m e N=7406760.480 m); No azimute de 16°16'05" e a distância de 5.85 m até o marco 'M- 465' (E=408719.410 m e N=7406766.100 m); No azimute de 1°36'31" e a distância de 9.97 m até o marco 'M- 466' (E=408719.690 m e N=7406776.070 m); No azimute de 29°48'25" e a distância de 4.59 m até o marco 'M- 467' (E=408721.970 m e N=7406780.050 m); No azimute de 45°07'46" e a distância de 6.26 m até o marco 'M- 468' (E=408726.410 m e N=7406784.470 m); No azimute de 49°26'09" e a distância de 5.03 m até o marco 'M- 469' (E=408730.230 m e N=7406787.740 m); No azimute de 31°47'34" e a distância de 4.86 m até o marco 'M- 470' (E=408732.790 m e N=7406791.870 m); No azimute de 16°02'24" e a distância de 5.83 m até o marco 'M- 471' (E=408734.400 m e N=7406797.470 m); No azimute de 20°46'20" e a distância de 5.27 m até o marco 'M- 472' (E=408736.270 m e N=7406802.400 m); No azimute de 26°45'52" e a distância de 10.28 m até o marco 'M- 473' (E=408740.900 m e N=7406811.580 m); No azimute de 16°19'04" e a distância de 6.76 m até o marco 'M- 474' (E=408742.800 m e N=7406818.070 m); No azimute de 12°10'05" e a distância de 3.27 m até o marco 'M- 475' (E=408743.490 m e N=7406821.270 m); No azimute de 46°07'24" e a distância de 5.41 m até o marco 'M- 476' (E=408747.390 m e N=7406825.020 m); No azimute de 5°16'11" e a distância de 10.34 m até o marco 'M- 477' (E=408748.340 m e N=7406835.320 m); No azimute de 10°22'19" e a distância de 6.11 m até o marco 'M- 478' (E=408749.440 m e N=7406841.330 m); No azimute de 41°33'24" e a distância de 4.94 m até o marco 'M- 479'





PREFEITURA DO MUNICÍPIO DE SARANDI


Rua José Emiliano de Gusmão, 565 – Cx. Postal 71 – CEP. 87111-230

Fone/Fax: (44) 3264-2777 / 3264-8600 - Site: www.sarandi.pr.gov.br

SARANDI - PARANÁ

№ 3 6 9 1 3

(E=408752.720 m e N=7406845.030 m); No azimute de 58°02'03" e a distância de 10.79 m até o marco 'M- 480' (E=408761.870 m e N=7406850.740 m); No azimute de 37°13'25" e a distância de 11.34 m até o marco 'M- 481' (E=408768.730 m e N=7406859.770 m); No azimute de 56°33'55" e a distância de 10.58 m até o marco 'M- 482' (E=408777.560 m e N=7406865.600 m); No azimute de 37°19'37" e a distância de 3.76 m até o marco 'M- 483' (E=408779.840 m e N=7406868.590 m); No azimute de 28°42'04" e a distância de 5.04 m até o marco 'M- 484' (E=408782.260 m e N=7406873.010 m); No azimute de 22°11'30" e a distância de 10.91 m até o marco 'M- 485' (E=408786.380 m e N=7406883.110 m); No azimute de 30°19'08" e a distância de 3.96 m até o marco 'M- 486' (E=408788.380 m e N=7406886.530 m); No azimute de 36°04'59" e a distância de 11.36 m até o marco 'M- 487' (E=408795.070 m e N=7406895.710 m); No azimute de 28°54'04" e a distância de 4.72 m até o marco 'M- 488' (E=408797.350 m e N=7406899.840 m); No azimute de 56°45'42" e a distância de 4.93 m até o marco 'M- 489' (E=408801.470 m e N=7406902.540 m); No azimute de 9°03'57" e a distância de 13.25 m até o marco 'M- 490' (E=408803.558 m e N=7406915.627 m); No azimute de 84°50'18" e a distância de 6.48 m até o marco 'M- 491' (E=408810.010 m e N=7406916.210 m); No azimute de 32°56'19" e a distância de 5.92 m até o marco 'M- 492' (E=408813.230 m e N=7406921.180 m); No azimute de 12°34'03" e a distância de 4.83 m até o marco 'M- 493' (E=408814.280 m e N=7406925.890 m); No azimute de 65°45'15" e a distância de 4.31 m até o marco 'M- 494' (E=408818.210 m e N=7406927.660 m); No azimute de 32°07'45" e a distância de 5.40 m até o marco 'M- 495' (E=408821.080 m e N=7406932.230 m); No azimute de 4°10'11" e a distância de 10.18 m até o marco 'M- 496' (E=408821.820 m e N=7406942.380 m); No azimute de 59°27'37" e a distância de 10.19 m até o marco 'M- 497' (E=408830.600 m e N=7406947.560 m); No azimute de 81°45'52" e a distância de 5.38 m até o marco 'M- 498' (E=408835.920 m e N=7406948.330 m); No azimute de 86°14'05" e a distância de 5.48 m até o marco 'M- 499' (E=408841.390 m e N=7406948.690 m); No azimute de 90°51'24" e a distância de 5.35 m até o marco 'M- 500' (E=408846.740 m e N=7406948.610 m); No azimute de 69°27'34" e a distância de 6.81 m até o marco 'M- 501' (E=408853.117 m e N=7406950.999 m); No azimute de 47°39'08" e a distância de 7.85 m até o marco 'M- 502' (E=408858.921 m e N=7406956.289 m); No azimute de 38°48'38" e a distância de 16.44 m até o marco 'M- 503' (E=408869.226 m e N=7406969.102 m); No azimute de 30°21'10" e a distância de 6.62 m até o marco 'M- 504' (E=408872.569 m e N=7406974.810 m); No azimute de 34°30'52" e a distância de 4.58 m até o marco 'M- 505' (E=408875.163 m e N=7406978.582 m); No azimute de 33°40'23" e a distância de 16.02 m até o marco 'M- 506' (E=408884.043 m e N=7406991.910 m); No azimute de 38°11'36" e a distância de 22.24 m até o marco 'M- 507' (E=408897.794 m e N=7407009.389 m); No azimute de 24°45'39" e a distância de 14.71 m até o marco 'M- 508' (E=408903.955 m e N=7407022.748 m); No azimute de 31°59'30" e a distância de 4.81 m até o marco 'M- 509' (E=408906.501 m e N=7407026.823 m); No azimute de 50°31'07" e a distância de 5.01 m até o marco 'M- 510' (E=408910.371 m e N=7407030.011 m); No azimute de 49°51'58" e a distância de 5.56 m até o marco 'M- 511' (E=408914.618 m e N=7407033.592 m); No azimute de 38°35'49" e a distância de 14.70 m até o marco 'M- 512' (E=408923.786 m e N=7407045.078 m); No azimute de 24°43'38" e a distância de 5.90 m até o marco 'M- 513' (E=408926.252 m e N=7407050.433 m); No azimute de 8°44'08" e a distância de 15.69 m até o marco 'M- 514' (E=408928.635 m e N=7407065.941 m); No azimute de 23°05'16" e a distância de 4.91 m até o marco 'M- 515' (E=408930.562 m e N=7407070.460 m); No azimute de 81°44'36" e a distância de 8.65 m até o marco 'M- 516' (E=408939.121 m e N=7407071.702 m); No azimute de 70°39'32" e a distância de 11.91 m até o marco 'M- 517' (E=408950.360 m e N=7407075.646 m); No azimute de 42°51'06" e a distância de 5.95 m até o marco 'M- 518' (E=408954.407 m e N=7407080.009 m); No azimute de 30°02'49" e a distância de 6.66 m até o marco 'M- 519' (E=408957.743 m e N=7407085.777 m); No azimute de 40°40'20" e a distância de 7.27 m até o marco 'M- 520' (E=408962.485 m e N=7407091.295 m); No azimute de 41°32'05" e a distância de 10.41 m até o marco 'M- 521' (E=408969.389 m e N=7407099.090 m); No azimute de 25°34'05" e a distância de 6.49 m até o marco 'M- 522' (E=408972.189 m e N=7407104.941 m); No azimute de 19°48'53" e a distância de 8.16 m até o marco 'M- 523' (E=408974.956 m e N=7407112.621 m); No azimute de 15°53'05" e a distância de 10.44 m até o marco 'M- 524' (E=408977.813 m e N=7407122.660 m); No azimute de 33°23'26" e a distância de 6.01 m até o marco 'M- 525' (E=408981.122 m e N=7407127.680 m); No azimute de 48°07'39" e a distância de 6.69 m até o marco 'M- 526' (E=408986.105 m e N=7407132.146 m); No azimute de 47°09'15" e a distância de 5.66 m até o marco 'M- 527' (E=408990.258 m e N=7407135.998 m); No azimute de 48°02'00" e a distância de 8.04 m até o marco 'M- 528' (E=408996.235 m e N=7407141.374 m); No azimute de 48°49'22" e a distância de 8.11 m até o marco 'M- 529' (E=409002.336 m e N=7407146.711 m); No azimute de 53°06'35" e a distância de 8.73 m até o marco 'M- 530' (E=409009.321 m e N=7407151.954 m); No azimute de 51°14'27" e a distância de 6.92 m até o marco 'M- 531' (E=409014.718 m e N=7407156.286 m);





PREFEITURA DO MUNICÍPIO DE SARANDI

Rua José Emiliano de Gusmão, 565 – Cx. Postal 71 – CEP. 87111-230

Fone/Fax: (44) 3264-2777 / 3264-8600 - Site: www.sarandi.pr.gov.br

SARANDI - PARANÁ

№ 3 6 9 1 3

No azimuth de 38°55'47" e a distância de 6.54 m até o marco 'M- 532' (E=409018.825 m e N=7407161.371 m); No azimuth de 27°37'57" e a distância de 4.99 m até o marco 'M- 533' (E=409021.139 m e N=7407165.791 m); No azimuth de 33°22'16" e a distância de 6.05 m até o marco 'M- 534' (E=409024.469 m e N=7407170.847 m); No azimuth de 62°45'36" e a distância de 8.98 m até o marco 'M- 535' (E=409032.450 m e N=7407174.956 m); No azimuth de 359°11'52" e a distância de 5.15 m até o marco 'M- 536' (E=409032.378 m e N=7407180.105 m); No azimuth de 342°01'53" e a distância de 5.97 m até o marco 'M- 537' (E=409030.536 m e N=7407185.784 m); No azimuth de 356°08'41" e a distância de 5.51 m até o marco 'M- 538' (E=409030.166 m e N=7407191.282 m); No azimuth de 20°08'15" e a distância de 11.45 m até o marco 'M- 539' (E=409034.106 m e N=7407202.028 m); No azimuth de 21°59'26" e a distância de 10.38 m até o marco 'M- 540' (E=409037.993 m e N=7407211.651 m); No azimuth de 22°05'06" e a distância de 13.71 m até o marco 'M- 541' (E=409043.148 m e N=7407224.356 m); No azimuth de 24°36'50" e a distância de 7.50 m até o marco 'M- 542' (E=409046.271 m e N=7407231.174 m); No azimuth de 28°01'09" e a distância de 9.62 m até o marco 'M- 543' (E=409050.792 m e N=7407239.670 m); No azimuth de 43°48'25" e a distância de 11.40 m até o marco 'M- 544' (E=409058.683 m e N=7407247.897 m); No azimuth de 27°29'56" e a distância de 11.30 m até o marco 'M- 545' (E=409063.899 m e N=7407257.916 m); No azimuth de 43°33'27" e a distância de 4.90 m até o marco 'M- 546' (E=409067.272 m e N=7407261.464 m); No azimuth de 57°43'01" e a distância de 10.52 m até o marco 'M- 547' (E=409076.164 m e N=7407267.081 m); No azimuth de 57°19'40" e a distância de 6.37 m até o marco 'M- 548' (E=409081.524 m e N=7407270.519 m); No azimuth de 24°56'37" e a distância de 11.01 m até o marco 'M- 549' (E=409086.168 m e N=7407280.503 m); No azimuth de 33°42'51" e a distância de 5.87 m até o marco 'M- 550' (E=409089.423 m e N=7407285.382 m); No azimuth de 51°29'44" e a distância de 8.42 m até o marco 'M- 551' (E=409096.016 m e N=7407290.627 m); No azimuth de 47°38'21" e a distância de 7.20 m até o marco 'M- 552' (E=409101.338 m e N=7407295.480 m); No azimuth de 43°49'45" e a distância de 10.21 m até o marco 'M- 553' (E=409108.408 m e N=7407302.845 m); No azimuth de 47°33'36" e a distância de 3.29 m até o marco 'M- 554' (E=409110.834 m e N=7407305.063 m); No azimuth de 35°10'14" e a distância de 10.21 m até o marco 'M- 555' (E=409116.717 m e N=7407313.412 m); No azimuth de 55°19'13" e a distância de 6.80 m até o marco 'M- 556' (E=409122.306 m e N=7407317.279 m); No azimuth de 43°25'39" e a distância de 9.28 m até o marco 'M- 557' (E=409128.686 m e N=7407324.020 m); No azimuth de 30°16'19" e a distância de 4.53 m até o marco 'M- 558' (E=409130.972 m e N=7407327.935 m); No azimuth de 15°04'54" e a distância de 5.69 m até o marco 'M- 559' (E=409132.452 m e N=7407333.430 m); No azimuth de 5°42'56" e a distância de 5.66 m até o marco 'M- 560' (E=409133.016 m e N=7407339.066 m); No azimuth de 29°00'34" e a distância de 4.66 m até o marco 'M- 561' (E=409135.276 m e N=7407343.141 m); No azimuth de 45°14'11" e a distância de 10.45 m até o marco 'M- 562' (E=409142.696 m e N=7407350.499 m); No azimuth de 32°01'01" e a distância de 4.84 m até o marco 'M- 563' (E=409145.262 m e N=7407354.604 m); No azimuth de 36°29'47" e a distância de 16.16 m até o marco 'M- 564' (E=409154.874 m e N=7407367.594 m); No azimuth de 38°36'22" e a distância de 5.23 m até o marco 'M- 565' (E=409158.136 m e N=7407371.681 m); No azimuth de 32°41'49" e a distância de 5.02 m até o marco 'M- 566' (E=409160.847 m e N=7407375.904 m); No azimuth de 32°08'08" e a distância de 4.35 m até o marco 'M- 567' (E=409163.163 m e N=7407379.591 m); No azimuth de 29°36'33" e a distância de 6.52 m até o marco 'M- 568' (E=409166.382 m e N=7407385.255 m); No azimuth de 16°26'11" e a distância de 14.73 m até o marco 'M- 569' (E=409170.550 m e N=7407399.384 m); No azimuth de 18°07'32" e a distância de 14.88 m até o marco 'M- 570' (E=409175.180 m e N=7407413.527 m); No azimuth de 45°01'04" e a distância de 21.93 m até o marco 'M- 571' (E=409190.695 m e N=7407429.032 m); No azimuth de 46°45'29" e a distância de 27.86 m até o marco 'M- 572' (E=409210.989 m e N=7407448.118 m); No azimuth de 40°17'26" e a distância de 26.16 m até o marco 'M- 573' (E=409227.907 m e N=7407468.073 m); No azimuth de 57°27'07" e a distância de 30.43 m até o marco 'M- 574' (E=409253.558 m e N=7407484.445 m); No azimuth de 54°29'24" e a distância de 24.51 m até o marco 'M- 575' (E=409273.511 m e N=7407498.682 m); No azimuth de 55°30'49" e a distância de 27.66 m até o marco 'M- 576' (E=409296.309 m e N=7407514.343 m); No azimuth de 68°13'00" e a distância de 34.53 m até o marco 'M- 577' (E=409328.371 m e N=7407527.156 m); No azimuth de 80°54'16" e a distância de 64.94 m até o marco 'M- 578' (E=409392.499 m e N=7407537.423 m); No azimuth de 79°25'39" e a distância de 20.19 m até o marco 'M- 579' (E=409412.344 m e N=7407541.127 m); No azimuth de 36°36'27" e a distância de 8.73 m até o marco 'M- 580' (E=409417.548 m e N=7407548.132 m); No azimuth de 13°15'08" e a distância de 12.97 m até o marco 'M- 581' (E=409420.520 m e N=7407560.752 m); No azimuth de 21°40'49" e a distância de 11.92 m até o marco 'M- 582' (E=409424.925 m e N=7407571.833 m); No azimuth de 61°46'20" e a distância de 10.70 m até o marco 'M- 583' (E=409434.349 m e N=7407576.892 m); No azimuth de 81°24'22" e





PREFEITURA DO MUNICÍPIO DE SARANDI


Rua José Emiliano de Gusmão, 565 – Cx. Postal 71 – CEP. 87111-230

Fone/Fax: (44) 3264-2777 / 3264-8600 - Site: www.sarandi.pr.gov.br

SARANDI - PARANÁ

№ 3 6 9 1 3

a distância de 16.93 m até o marco 'M- 584' (E=409451.087 m e N=7407579.421 m); No azimute de 77°35'18" e a distância de 18.89 m até o marco 'M- 585' (E=409469.531 m e N=7407583.480 m); No azimute de 76°22'40" e a distância de 13.32 m até o marco 'M- 586' (E=409482.476 m e N=7407586.617 m); No azimute de 80°46'06" e a distância de 11.32 m até o marco 'M- 587' (E=409493.646 m e N=7407588.433 m); No azimute de 65°00'18" e a distância de 10.14 m até o marco 'M- 588' (E=409502.834 m e N=7407592.716 m); No azimute de 65°23'49" e a distância de 7.95 m até o marco 'M- 589' (E=409510.064 m e N=7407596.027 m); No azimute de 55°07'07" e a distância de 4.82 m até o marco 'M- 590' (E=409514.017 m e N=7407598.783 m); No azimute de 43°10'41" e a distância de 6.54 m até o marco 'M- 591' (E=409518.489 m e N=7407603.549 m); No azimute de 35°51'51" e a distância de 20.56 m até o marco 'M- 592' (E=409530.533 m e N=7407620.208 m); No azimute de 24°33'27" e a distância de 5.70 m até o marco 'M- 593' (E=409532.904 m e N=7407625.396 m); No azimute de 354°03'35" e a distância de 13.08 m até o marco 'M- 594' (E=409531.550 m e N=7407638.409 m); No azimute de 346°51'08" e a distância de 15.52 m até o marco 'M- 595' (E=409528.019 m e N=7407653.522 m); No azimute de 1°13'39" e a distância de 35.17 m até o marco 'M- 596' (E=409528.773 m e N=7407688.685 m); No azimute de 21°49'10" e a distância de 14.35 m até o marco 'M- 597' (E=409534.108 m e N=7407702.010 m); No azimute de 18°41'48" e a distância de 9.58 m até o marco 'M- 598' (E=409537.179 m e N=7407711.086 m); No azimute de 18°52'09" e a distância de 10.18 m até o marco 'M- 599' (E=409540.470 m e N=7407720.716 m); No azimute de 15°55'16" e a distância de 15.49 m até o marco 'M- 600' (E=409544.721 m e N=7407735.616 m); No azimute de 24°17'29" e a distância de 13.87 m até o marco 'M- 601' (E=409550.427 m e N=7407748.260 m); No azimute de 17°48'43" e a distância de 16.20 m até o marco 'M- 602' (E=409555.381 m e N=7407763.678 m); No azimute de 21°57'40" e a distância de 11.49 m até o marco 'M- 603' (E=409559.677 m e N=7407774.333 m); No azimute de 36°47'27" e a distância de 9.07 m até o marco 'M- 604' (E=409565.110 m e N=7407781.597 m); No azimute de 54°15'09" e a distância de 8.36 m até o marco 'M- 605' (E=409571.892 m e N=7407786.479 m); No azimute de 55°45'31" e a distância de 4.68 m até o marco 'M- 606' (E=409575.758 m e N=7407789.111 m); No azimute de 12°55'29" e a distância de 15.71 m até o marco 'M- 607' (E=409579.271 m e N=7407804.419 m); No azimute de 2°41'08" e a distância de 15.15 m até o marco 'M- 608' (E=409579.981 m e N=7407819.550 m); No azimute de 0°16'24" e a distância de 15.47 m até o marco 'M- 609' (E=409580.055 m e N=7407835.019 m); No azimute de 356°07'09" e a distância de 16.54 m até o marco 'M- 610' (E=409578.936 m e N=7407851.518 m); No azimute de 345°18'38" e a distância de 12.90 m até o marco 'M- 611' (E=409575.663 m e N=7407864.000 m); No azimute de 343°54'29" e a distância de 14.74 m até o marco 'M- 612' (E=409571.577 m e N=7407878.164 m); No azimute de 359°39'46" e a distância de 12.59 m até o marco 'M- 613' (E=409571.503 m e N=7407890.754 m); No azimute de 11°56'06" e a distância de 7.95 m até o marco 'M- 614' (E=409573.148 m e N=7407898.533 m); No azimute de 14°10'17" e a distância de 10.81 m até o marco 'M- 615' (E=409575.795 m e N=7407909.017 m); Deste marco segue confrontando com Lotes do Município de Maringá nos seguintes azimutes e distância; No azimute de 294°44'23" e a distância de 10.93 m até o marco 'M- 616' (E=409565.870 m e N=7407913.590 m); No azimute de 32°39'02" e a distância de 69.86 m até o marco 'M- 617' (E=409603.560 m e N=7407972.410 m); No azimute de 18°59'46" e a distância de 266.14 m até o marco 'M- 618' (E=409690.191 m e N=7408224.060 m); No azimute de 304°41'49" e a distância de 268.87 m até o marco 'M- 619' (E=409469.134 m e N=7408377.111 m); No azimute de 16°28'07" e a distância de 117.68 m até o marco 'M- 620' (E=409502.494 m e N=7408489.961 m); No azimute de 18°02'42" e a distância de 471.69 m até o marco 'M- 621' (E=409648.609 m e N=7408938.454 m); No azimute de 57°17'40" e a distância de 354.11 m até o marco 'M- 622' (E=409946.579 m e N=7409129.788 m); No azimute de 326°01'20" e a distância de 397.87 m até o marco 'M- 623' (E=409724.221 m e N=7409459.724 m); No azimute de 56°02'49" e a distância de 1418.44 m até o marco 'M- 624' (E=410900.809 m e N=7410251.937 m); No azimute de 38°09'56" e a distância de 42.55 m até o marco 'M- 625' (E=410927.101 m e N=7410285.390 m); Deste marco segue Jusante pela margem direita do Córrego Guaiapó nos seguintes azimutes e distâncias; No azimute de 96°43'12" e a distância de 10.26 m até o marco 'M- 626' (E=410937.294 m e N=7410284.189 m); No azimute de 88°23'44" e a distância de 15.59 m até o marco 'M- 627' (E=410952.877 m e N=7410284.626 m); No azimute de 89°09'24" e a distância de 10.39 m até o marco 'M- 628' (E=410963.264 m e N=7410284.778 m); No azimute de 91°23'05" e a distância de 16.08 m até o marco 'M- 629' (E=410979.344 m e N=7410284.390 m); No azimute de 104°50'50" e a distância de 9.42 m até o marco 'M- 630' (E=410988.453 m e N=7410281.975 m); No azimute de 75°30'21" e a distância de 3.88 m até o marco 'M- 631' (E=410992.212 m e N=7410282.947 m); No azimute de 25°01'03" e a distância de 3.88 m até o marco 'M- 632' (E=410993.854 m e N=7410286.467 m); No azimute de 9°16'15" e a distância de 5.59 m até o marco 'M- 633' (E=410994.756 m e N=7410291.988 m); No azimute de





PREFEITURA DO MUNICÍPIO DE SARANDI

Rua José Emiliano de Gusmão, 565 – Cx. Postal 71 – CEP. 87111-230

Fone/Fax: (44) 3264-2777 / 3264-8600 - Site: www.sarandi.pr.gov.br

SARANDI - PARANÁ

№ 3 6 9 1 3

70°37'03" e a distância de 6.03 m até o marco 'M- 634' (E=411000.442 m e N=7410293.988 m); No azimute de 90°19'05" e a distância de 19.51 m até o marco 'M- 635' (E=411019.950 m e N=7410293.880 m); No azimute de 89°57'16" e a distância de 20.04 m até o marco 'M- 636' (E=411039.988 m e N=7410293.896 m); No azimute de 74°51'27" e a distância de 7.63 m até o marco 'M- 637' (E=411047.358 m e N=7410295.890 m); No azimute de 79°25'01" e a distância de 6.45 m até o marco 'M- 638' (E=411053.700 m e N=7410297.075 m); No azimute de 89°30'07" e a distância de 10.63 m até o marco 'M- 639' (E=411064.327 m e N=7410297.168 m); No azimute de 75°54'49" e a distância de 5.92 m até o marco 'M- 640' (E=411070.065 m e N=7410298.608 m); No azimute de 71°00'41" e a distância de 5.17 m até o marco 'M- 641' (E=411074.953 m e N=7410300.290 m); No azimute de 75°16'38" e a distância de 6.09 m até o marco 'M- 642' (E=411080.846 m e N=7410301.838 m); No azimute de 84°28'16" e a distância de 15.38 m até o marco 'M- 643' (E=411096.149 m e N=7410303.320 m); No azimute de 88°57'24" e a distância de 21.35 m até o marco 'M- 644' (E=411117.494 m e N=7410303.708 m); No azimute de 83°32'34" e a distância de 5.58 m até o marco 'M- 645' (E=411123.038 m e N=7410304.336 m); No azimute de 76°58'08" e a distância de 9.78 m até o marco 'M- 646' (E=411132.563 m e N=7410306.540 m); No azimute de 66°53'58" e a distância de 13.67 m até o marco 'M- 647' (E=411145.141 m e N=7410311.905 m); No azimute de 68°05'58" e a distância de 13.43 m até o marco 'M- 648' (E=411157.598 m e N=7410316.913 m); No azimute de 62°41'15" e a distância de 11.92 m até o marco 'M- 649' (E=411168.190 m e N=7410322.383 m); No azimute de 78°30'30" e a distância de 8.47 m até o marco 'M- 650' (E=411176.495 m e N=7410324.072 m); No azimute de 77°39'53" e a distância de 6.62 m até o marco 'M- 651' (E=411182.964 m e N=7410325.486 m); No azimute de 80°07'08" e a distância de 10.53 m até o marco 'M- 652' (E=411193.333 m e N=7410327.292 m); No azimute de 75°37'27" e a distância de 9.24 m até o marco 'M- 653' (E=411202.283 m e N=7410329.586 m); No azimute de 89°48'06" e a distância de 18.41 m até o marco 'M- 654' (E=411220.690 m e N=7410329.650 m); No azimute de 91°49'30" e a distância de 13.61 m até o marco 'M- 655' (E=411234.288 m e N=7410329.217 m); No azimute de 98°22'32" e a distância de 15.77 m até o marco 'M- 656' (E=411249.888 m e N=7410326.920 m); No azimute de 96°13'32" e a distância de 18.36 m até o marco 'M- 657' (E=411268.141 m e N=7410324.929 m); No azimute de 104°28'14" e a distância de 24.22 m até o marco 'M- 658' (E=411291.596 m e N=7410318.876 m); No azimute de 90°13'31" e a distância de 23.50 m até o marco 'M- 659' (E=411315.096 m e N=7410318.783 m); No azimute de 101°53'30" e a distância de 11.12 m até o marco 'M- 660' (E=411325.973 m e N=7410316.493 m); No azimute de 97°16'19" e a distância de 18.90 m até o marco 'M- 661' (E=411344.722 m e N=7410314.100 m); No azimute de 109°24'01" e a distância de 17.79 m até o marco 'M- 662' (E=411361.503 m e N=7410308.191 m); No azimute de 111°01'25" e a distância de 9.48 m até o marco 'M- 663' (E=411370.356 m e N=7410304.788 m); No azimute de 107°11'45" e a distância de 15.45 m até o marco 'M- 664' (E=411385.118 m e N=7410300.220 m); No azimute de 118°19'09" e a distância de 13.27 m até o marco 'M- 665' (E=411396.799 m e N=7410293.925 m); No azimute de 89°03'33" e a distância de 37.63 m até o marco 'M- 666' (E=411434.429 m e N=7410294.543 m); No azimute de 101°40'40" e a distância de 11.36 m até o marco 'M- 667' (E=411445.557 m e N=7410292.243 m); No azimute de 112°15'59" e a distância de 8.57 m até o marco 'M- 668' (E=411453.485 m e N=7410288.996 m); No azimute de 106°08'09" e a distância de 9.07 m até o marco 'M- 669' (E=411462.195 m e N=7410286.476 m); No azimute de 115°09'03" e a distância de 7.75 m até o marco 'M- 670' (E=411469.211 m e N=7410283.182 m); No azimute de 126°15'30" e a distância de 5.04 m até o marco 'M- 671' (E=411473.273 m e N=7410280.204 m); No azimute de 105°19'46" e a distância de 5.15 m até o marco 'M- 672' (E=411478.235 m e N=7410278.843 m); No azimute de 88°31'03" e a distância de 4.43 m até o marco 'M- 673' (E=411482.667 m e N=7410278.958 m); No azimute de 72°31'28" e a distância de 3.99 m até o marco 'M- 674' (E=411486.472 m e N=7410280.156 m); No azimute de 63°48'47" e a distância de 5.64 m até o marco 'M- 675' (E=411491.531 m e N=7410282.644 m); No azimute de 80°59'56" e a distância de 6.23 m até o marco 'M- 676' (E=411497.685 m e N=7410283.619 m); No azimute de 95°10'24" e a distância de 5.23 m até o marco 'M- 677' (E=411502.893 m e N=7410283.147 m); No azimute de 109°25'24" e a distância de 4.68 m até o marco 'M- 678' (E=411507.302 m e N=7410281.593 m); No azimute de 120°47'57" e a distância de 5.03 m até o marco 'M- 679' (E=411511.626 m e N=7410279.015 m); No azimute de 97°57'56" e a distância de 5.24 m até o marco 'M- 680' (E=411516.817 m e N=7410278.289 m); No azimute de 84°39'59" e a distância de 5.72 m até o marco 'M- 681' (E=411522.515 m e N=7410278.821 m); No azimute de 92°36'56" e a distância de 4.33 m até o marco 'M- 682' (E=411526.838 m e N=7410278.624 m); No azimute de 105°22'41" e a distância de 10.96 m até o marco 'M- 683' (E=411537.402 m e N=7410275.718 m); No azimute de 104°54'19" e a distância de 19.02 m até o marco 'M- 684' (E=411555.786 m e N=7410270.825 m); No azimute de 69°52'31" e a distância de 5.74 m até o marco 'M- 685' (E=411561.176 m e





PREFEITURA DO MUNICÍPIO DE SARANDI

Rua José Emiliano de Gusmão, 565 – Cx. Postal 71 – CEP. 87111-230

Fone/Fax: (44) 3264-2777 / 3264-8600 - Site: www.sarandi.pr.gov.br

SARANDI - PARANÁ

№ 3 6 9 1 3

N=7410272.800 m); No azimute de 67°00'41" e a distância de 6.16 m até o marco 'M- 686' (E=411566.846 m e N=7410275.205 m); No azimute de 109°53'48" e a distância de 6.17 m até o marco 'M- 687' (E=411572.647 m e N=7410273.106 m); No azimute de 143°23'52" e a distância de 8.04 m até o marco 'M- 688' (E=411577.438 m e N=7410266.655 m); No azimute de 147°44'39" e a distância de 10.23 m até o marco 'M- 689' (E=411582.897 m e N=7410258.005 m); No azimute de 160°12'56" e a distância de 6.03 m até o marco 'M- 690' (E=411584.939 m e N=7410252.328 m); No azimute de 180°14'57" e a distância de 5.24 m até o marco 'M- 691' (E=411584.916 m e N=7410247.085 m); No azimute de 172°04'52" e a distância de 3.52 m até o marco 'M- 692' (E=411585.401 m e N=7410243.599 m); No azimute de 140°22'43" e a distância de 8.19 m até o marco 'M- 693' (E=411590.626 m e N=7410237.288 m); No azimute de 131°29'46" e a distância de 8.86 m até o marco 'M- 694' (E=411597.260 m e N=7410231.420 m); No azimute de 115°19'52" e a distância de 7.70 m até o marco 'M- 695' (E=411604.218 m e N=7410228.126 m); No azimute de 98°54'36" e a distância de 8.70 m até o marco 'M- 696' (E=411612.814 m e N=7410226.778 m); No azimute de 116°46'50" e a distância de 7.30 m até o marco 'M- 697' (E=411619.328 m e N=7410223.491 m); No azimute de 108°13'15" e a distância de 5.78 m até o marco 'M- 698' (E=411624.815 m e N=7410221.684 m); No azimute de 73°54'55" e a distância de 7.66 m até o marco 'M- 699' (E=411632.174 m e N=7410223.806 m); No azimute de 79°46'11" e a distância de 6.62 m até o marco 'M- 700' (E=411638.687 m e N=7410224.982 m); No azimute de 58°56'34" e a distância de 3.40 m até o marco 'M- 701' (E=411641.602 m e N=7410226.737 m); No azimute de 50°30'31" e a distância de 4.52 m até o marco 'M- 702' (E=411645.093 m e N=7410229.614 m); No azimute de 89°24'30" e a distância de 4.93 m até o marco 'M- 703' (E=411650.021 m e N=7410229.665 m); No azimute de 99°58'42" e a distância de 10.85 m até o marco 'M- 704' (E=411660.705 m e N=7410227.785 m); No azimute de 108°49'17" e a distância de 18.77 m até o marco 'M- 705' (E=411678.473 m e N=7410221.729 m); No azimute de 90°40'31" e a distância de 21.09 m até o marco 'M- 706' (E=411699.560 m e N=7410221.481 m); No azimute de 125°20'48" e a distância de 10.36 m até o marco 'M- 707' (E=411708.013 m e N=7410215.485 m); No azimute de 126°48'01" e a distância de 6.99 m até o marco 'M- 708' (E=411713.609 m e N=7410211.299 m); No azimute de 93°59'50" e a distância de 12.06 m até o marco 'M- 709' (E=411725.644 m e N=7410210.458 m); No azimute de 92°13'47" e a distância de 7.86 m até o marco 'M- 710' (E=411733.499 m e N=7410210.152 m); No azimute de 136°45'31" e a distância de 8.23 m até o marco 'M- 711' (E=411739.134 m e N=7410204.160 m); No azimute de 135°43'47" e a distância de 9.41 m até o marco 'M- 712' (E=411745.700 m e N=7410197.425 m); No azimute de 89°31'11" e a distância de 9.13 m até o marco 'M- 713' (E=411754.826 m e N=7410197.501 m); No azimute de 98°54'11" e a distância de 10.70 m até o marco 'M- 714' (E=411765.401 m e N=7410195.845 m); No azimute de 97°31'53" e a distância de 10.72 m até o marco 'M- 715' (E=411776.027 m e N=7410194.440 m); No azimute de 118°18'36" e a distância de 9.85 m até o marco 'M- 716' (E=411784.698 m e N=7410189.770 m); No azimute de 90°11'49" e a distância de 5.73 m até o marco 'M- 717' (E=411790.430 m e N=7410189.750 m); No azimute de 75°18'55" e a distância de 10.20 m até o marco 'M- 718' (E=411800.292 m e N=7410192.334 m); No azimute de 58°10'45" e a distância de 9.67 m até o marco 'M- 719' (E=411808.506 m e N=7410197.431 m); No azimute de 44°25'56" e a distância de 7.91 m até o marco 'M- 720' (E=411814.040 m e N=7410203.076 m); No azimute de 25°56'28" e a distância de 10.95 m até o marco 'M- 721' (E=411818.831 m e N=7410212.924 m); No azimute de 46°18'44" e a distância de 21.10 m até o marco 'M- 722' (E=411834.086 m e N=7410227.496 m); No azimute de 42°51'17" e a distância de 9.66 m até o marco 'M- 723' (E=411840.659 m e N=7410234.581 m); No azimute de 46°05'40" e a distância de 6.53 m até o marco 'M- 724' (E=411845.364 m e N=7410239.109 m); No azimute de 57°55'26" e a distância de 5.09 m até o marco 'M- 725' (E=411849.674 m e N=7410241.811 m); No azimute de 78°25'31" e a distância de 5.56 m até o marco 'M- 726' (E=411855.126 m e N=7410242.927 m); No azimute de 71°44'03" e a distância de 6.74 m até o marco 'M- 727' (E=411861.525 m e N=7410245.039 m); No azimute de 62°59'43" e a distância de 3.81 m até o marco 'M- 728' (E=411864.917 m e N=7410246.768 m); No azimute de 46°53'04" e a distância de 4.72 m até o marco 'M- 729' (E=411868.365 m e N=7410249.997 m); No azimute de 57°39'07" e a distância de 5.39 m até o marco 'M- 730' (E=411872.919 m e N=7410252.880 m); No azimute de 65°13'26" e a distância de 5.34 m até o marco 'M- 731' (E=411877.768 m e N=7410255.119 m); No azimute de 64°10'20" e a distância de 6.40 m até o marco 'M- 732' (E=411883.531 m e N=7410257.908 m); No azimute de 89°38'04" e a distância de 3.97 m até o marco 'M- 733' (E=411887.497 m e N=7410257.933 m); No azimute de 112°43'28" e a distância de 9.65 m até o marco 'M- 734' (E=411896.396 m e N=7410254.206 m); No azimute de 81°06'47" e a distância de 5.23 m até o marco 'M- 735' (E=411901.564 m e N=7410255.015 m); No azimute de 24°30'46" e a distância de 9.15 m até o marco 'M- 736' (E=411905.360 m e N=7410263.339 m); No azimute de 69°19'29" e a distância de 4.49 m até o marco 'M- 737'





PREFEITURA DO MUNICÍPIO DE SARANDI

Rua José Emiliano de Gusmão, 565 – Cx. Postal 71 – CEP. 87111-230

Fone/Fax: (44) 3264-2777 / 3264-8600 - Site: www.sarandi.pr.gov.br

SARANDI - PARANÁ

№ 3 6 9 1 3

(E=411909.563 m e N=7410264.925 m); No azimute de 104°02'34" e a distância de 6.59 m até o marco 'M- 738' (E=411915.959 m e N=7410263.325 m); No azimute de 126°27'26" e a distância de 11.20 m até o marco 'M- 739' (E=411924.970 m e N=7410256.668 m); No azimute de 121°35'25" e a distância de 5.73 m até o marco 'M- 740' (E=411929.854 m e N=7410253.665 m); No azimute de 96°11'16" e a distância de 4.93 m até o marco 'M- 741' (E=411934.756 m e N=7410253.133 m); No azimute de 89°52'50" e a distância de 7.86 m até o marco 'M- 742' (E=411942.615 m e N=7410253.150 m); No azimute de 77°27'36" e a distância de 6.50 m até o marco 'M- 743' (E=411948.958 m e N=7410254.561 m); No azimute de 62°24'02" e a distância de 5.77 m até o marco 'M- 744' (E=411954.075 m e N=7410257.236 m); No azimute de 55°20'48" e a distância de 9.48 m até o marco 'M- 745' (E=411961.872 m e N=7410262.626 m); No azimute de 68°49'03" e a distância de 9.88 m até o marco 'M- 746' (E=411971.084 m e N=7410266.195 m); No azimute de 75°40'56" e a distância de 6.48 m até o marco 'M- 747' (E=411977.361 m e N=7410267.797 m); No azimute de 61°22'27" e a distância de 5.64 m até o marco 'M- 748' (E=411982.310 m e N=7410270.498 m); No azimute de 49°49'00" e a distância de 15.24 m até o marco 'M- 749' (E=411993.953 m e N=7410280.331 m); No azimute de 53°17'54" e a distância de 7.12 m até o marco 'M- 750' (E=411999.662 m e N=7410284.588 m); No azimute de 73°40'42" e a distância de 6.12 m até o marco 'M- 751' (E=412005.539 m e N=7410286.308 m); No azimute de 91°00'36" e a distância de 8.61 m até o marco 'M- 752' (E=412014.150 m e N=7410286.156 m); No azimute de 91°42'50" e a distância de 5.93 m até o marco 'M- 753' (E=412020.075 m e N=7410285.979 m); No azimute de 71°43'16" e a distância de 5.66 m até o marco 'M- 754' (E=412025.449 m e N=7410287.754 m); No azimute de 55°17'19" e a distância de 13.39 m até o marco 'M- 755' (E=412036.453 m e N=7410295.377 m); No azimute de 50°46'56" e a distância de 10.87 m até o marco 'M- 756' (E=412044.871 m e N=7410302.247 m); No azimute de 33°44'31" e a distância de 12.90 m até o marco 'M- 757' (E=412052.033 m e N=7410312.970 m); No azimute de 79°14'09" e a distância de 10.74 m até o marco 'M- 758' (E=412062.580 m e N=7410314.975 m); No azimute de 55°44'14" e a distância de 10.42 m até o marco 'M- 759' (E=412071.194 m e N=7410320.843 m); No azimute de 39°13'09" e a distância de 8.41 m até o marco 'M- 760' (E=412076.514 m e N=7410327.361 m); No azimute de 60°23'35" e a distância de 6.94 m até o marco 'M- 761' (E=412082.548 m e N=7410330.789 m); No azimute de 51°46'16" e a distância de 14.82 m até o marco 'M- 762' (E=412094.186 m e N=7410339.957 m); No azimute de 61°48'33" e a distância de 15.51 m até o marco 'M- 763' (E=412107.852 m e N=7410347.282 m); No azimute de 69°47'02" e a distância de 10.23 m até o marco 'M- 764' (E=412117.456 m e N=7410350.819 m); No azimute de 76°24'40" e a distância de 6.95 m até o marco 'M- 765' (E=412124.207 m e N=7410352.451 m); No azimute de 87°56'18" e a distância de 5.05 m até o marco 'M- 766' (E=412129.254 m e N=7410352.632 m); No azimute de 82°05'10" e a distância de 5.28 m até o marco 'M- 767' (E=412134.483 m e N=7410353.359 m); No azimute de 63°58'55" e a distância de 6.83 m até o marco 'M- 768' (E=412140.622 m e N=7410356.356 m); No azimute de 48°32'42" e a distância de 10.85 m até o marco 'M- 769' (E=412148.756 m e N=7410363.540 m); No azimute de 69°47'31" e a distância de 7.03 m até o marco 'M- 770' (E=412155.352 m e N=7410365.968 m); No azimute de 68°44'01" e a distância de 9.87 m até o marco 'M- 771' (E=412164.547 m e N=7410369.547 m); No azimute de 59°28'04" e a distância de 7.96 m até o marco 'M- 772' (E=412171.405 m e N=7410373.592 m); No azimute de 53°21'27" e a distância de 11.09 m até o marco 'M- 773' (E=412180.301 m e N=7410380.209 m); No azimute de 48°43'31" e a distância de 11.01 m até o marco 'M- 774' (E=412188.577 m e N=7410387.474 m); No azimute de 30°47'32" e a distância de 5.41 m até o marco 'M- 775' (E=412191.345 m e N=7410392.118 m); No azimute de 3°19'40" e a distância de 15.17 m até o marco 'M- 776' (E=412192.226 m e N=7410407.261 m); No azimute de 33°34'43" e a distância de 9.18 m até o marco 'M- 777' (E=412197.301 m e N=7410414.906 m); No azimute de 37°30'27" e a distância de 10.06 m até o marco 'M- 778' (E=412203.424 m e N=7410422.884 m); No azimute de 56°36'46" e a distância de 10.84 m até o marco 'M- 779' (E=412212.474 m e N=7410428.848 m); No azimute de 50°18'04" e a distância de 11.06 m até o marco 'M- 780' (E=412220.980 m e N=7410435.910 m); No azimute de 46°34'01" e a distância de 5.73 m até o marco 'M- 781' (E=412225.143 m e N=7410439.851 m); No azimute de 40°18'22" e a distância de 9.34 m até o marco 'M- 782' (E=412231.184 m e N=7410446.973 m); No azimute de 60°27'20" e a distância de 15.86 m até o marco 'M- 783' (E=412244.980 m e N=7410454.792 m); No azimute de 53°20'55" e a distância de 6.83 m até o marco 'M- 784' (E=412250.458 m e N=7410458.868 m); No azimute de 64°03'11" e a distância de 4.14 m até o marco 'M- 785' (E=412254.178 m e N=7410460.678 m); No azimute de 96°41'00" e a distância de 4.81 m até o marco 'M- 786' (E=412258.955 m e N=7410460.119 m); No azimute de 98°28'51" e a distância de 8.60 m até o marco 'M- 787' (E=412267.459 m e N=7410458.851 m); No azimute de 82°11'05" e a distância de 5.26 m até o marco 'M- 788' (E=412272.671 m e N=7410459.566 m); No azimute de 70°25'28" e a distância de 4.78 m até o marco 'M- 789' (E=412277.174 m e





PREFEITURA DO MUNICÍPIO DE SARANDI

Rua José Emiliano de Gusmão, 565 – Cx. Postal 71 – CEP. 87111-230

Fone/Fax: (44) 3264-2777 / 3264-8600 - Site: www.sarandi.pr.gov.br

SARANDI - PARANÁ

№ 3 6 9 1 3

N=7410461.167 m); No azimute de 78°56'01" e a distância de 6.40 m até o marco 'M- 790' (E=412283.456 m e N=7410462.396 m); No azimute de 70°52'49" e a distância de 9.72 m até o marco 'M- 791' (E=412292.636 m e N=7410465.578 m); No azimute de 45°28'14" e a distância de 5.48 m até o marco 'M- 792' (E=412296.546 m e N=7410469.424 m); No azimute de 28°48'06" e a distância de 5.91 m até o marco 'M- 793' (E=412299.393 m e N=7410474.602 m); No azimute de 31°15'48" e a distância de 5.30 m até o marco 'M- 794' (E=412302.141 m e N=7410479.129 m); No azimute de 48°19'28" e a distância de 4.10 m até o marco 'M- 795' (E=412305.206 m e N=7410481.857 m); No azimute de 55°38'39" e a distância de 4.52 m até o marco 'M- 796' (E=412308.933 m e N=7410484.405 m); No azimute de 75°10'44" e a distância de 5.83 m até o marco 'M- 797' (E=412314.573 m e N=7410485.898 m); No azimute de 84°27'51" e a distância de 5.53 m até o marco 'M- 798' (E=412320.075 m e N=7410486.431 m); No azimute de 92°09'19" e a distância de 8.78 m até o marco 'M- 799' (E=412328.851 m e N=7410486.101 m); No azimute de 49°47'32" e a distância de 10.78 m até o marco 'M- 800' (E=412337.082 m e N=7410493.058 m); No azimute de 51°15'04" e a distância de 10.65 m até o marco 'M- 801' (E=412345.388 m e N=7410499.724 m); No azimute de 65°12'55" e a distância de 10.48 m até o marco 'M- 802' (E=412354.901 m e N=7410504.116 m); No azimute de 76°46'19" e a distância de 5.58 m até o marco 'M- 803' (E=412360.329 m e N=7410505.392 m); No azimute de 64°47'13" e a distância de 6.14 m até o marco 'M- 804' (E=412365.884 m e N=7410508.008 m); No azimute de 59°31'02" e a distância de 9.67 m até o marco 'M- 805' (E=412374.220 m e N=7410512.915 m); No azimute de 61°52'40" e a distância de 7.41 m até o marco 'M- 806' (E=412380.758 m e N=7410516.409 m); No azimute de 51°53'13" e a distância de 8.65 m até o marco 'M- 807' (E=412387.565 m e N=7410521.749 m); No azimute de 50°47'23" e a distância de 14.06 m até o marco 'M- 808' (E=412398.456 m e N=7410530.635 m); No azimute de 71°18'55" e a distância de 25.93 m até o marco 'M- 809' (E=412423.015 m e N=7410538.940 m); No azimute de 80°15'11" e a distância de 34.56 m até o marco 'M- 810' (E=412457.078 m e N=7410544.791 m); No azimute de 80°56'13" e a distância de 41.30 m até o marco 'M- 811' (E=412497.861 m e N=7410551.297 m); No azimute de 44°06'44" e a distância de 52.45 m até o marco 'M- 812' (E=412534.366 m e N=7410588.951 m); No azimute de 68°29'00" e a distância de 33.77 m até o marco 'M- 813' (E=412565.787 m e N=7410601.339 m); No azimute de 61°41'10" e a distância de 29.71 m até o marco 'M- 814' (E=412591.946 m e N=7410615.432 m); No azimute de 124°46'58" e a distância de 25.69 m até o marco 'M- 815' (E=412613.043 m e N=7410600.778 m); No azimute de 93°59'54" e a distância de 22.82 m até o marco 'M- 816' (E=412635.805 m e N=7410599.187 m); No azimute de 81°32'23" e a distância de 37.12 m até o marco 'M- 817' (E=412672.522 m e N=7410604.649 m); No azimute de 67°40'09" e a distância de 34.91 m até o marco 'M- 818' (E=412704.812 m e N=7410617.912 m); No azimute de 84°34'23" e a distância de 39.53 m até o marco 'M- 819' (E=412744.166 m e N=7410621.651 m); No azimute de 100°53'47" e a distância de 54.27 m até o marco 'M- 820' (E=412797.454 m e N=7410611.393 m); No azimute de 81°09'03" e a distância de 37.02 m até o marco 'M- 821' (E=412834.037 m e N=7410617.088 m); No azimute de 50°37'40" e a distância de 27.51 m até o marco 'M- 822' (E=412855.302 m e N=7410634.538 m); No azimute de 72°28'33" e a distância de 28.49 m até o marco 'M- 823' (E=412882.470 m e N=7410643.116 m); No azimute de 25°21'28" e a distância de 26.40 m até o marco 'M- 824' (E=412893.775 m e N=7410666.971 m); No azimute de 38°54'43" e a distância de 40.62 m até o marco 'M- 825' (E=412919.288 m e N=7410698.575 m); No azimute de 41°09'04" e a distância de 24.31 m até o marco 'M- 826' (E=412935.285 m e N=7410716.880 m); No azimute de 63°48'58" e a distância de 33.58 m até o marco 'M- 827' (E=412965.420 m e N=7410731.698 m); No azimute de 92°21'35" e a distância de 21.21 m até o marco 'M- 828' (E=412986.617 m e N=7410730.824 m); No azimute de 95°26'58" e a distância de 22.19 m até o marco 'M- 829' (E=413008.704 m e N=7410728.717 m); No azimute de 79°21'27" e a distância de 29.66 m até o marco 'M- 830' (E=413037.854 m e N=7410734.195 m); No azimute de 70°45'23" e a distância de 29.48 m até o marco 'M- 831' (E=413065.690 m e N=7410743.912 m); No azimute de 61°10'11" e a distância de 32.23 m até o marco 'M- 832' (E=413093.923 m e N=7410759.453 m); No azimute de 71°30'06" e a distância de 26.15 m até o marco 'M- 833' (E=413118.724 m e N=7410767.750 m); No azimute de 97°07'48" e a distância de 47.77 m até o marco 'M- 834' (E=413166.127 m e N=7410761.821 m); No azimute de 71°29'42" e a distância de 30.21 m até o marco 'M- 835' (E=413194.770 m e N=7410771.407 m); No azimute de 68°58'00" e a distância de 39.74 m até o marco 'M- 836' (E=413231.866 m e N=7410785.672 m); No azimute de 91°24'57" e a distância de 22.44 m até o marco 'M- 0' (E=413254.298 m e N=7410785.117 m); início de descrição, fechando assim o perímetro do polígono acima descrito com uma área superficial de 2.861,2918 ha.





PREFEITURA DO MUNICÍPIO DE SARANDI

Rua José Emiliano de Gusmão, 565 – Cx. Postal 71 – CEP. 87111-230

Fone/Fax: (44) 3264-2777 / 3264-8600 - Site: www.sarandi.pr.gov.br

SARANDI - PARANÁ

№ 3 6 9 1 3

Cálculo Analítico de Área - Azimutes, lados e Coordenadas Geográficas

PERIMETRO URBANO DA CIDADE DE SARANDI – PR

ÁREA: 28.612.918,83m² - 2.861,2918 ha

PERÍMETRO(m): 27.096,579 m

Datum: SAD-69 Meridiano Central: 51° WGr

Estação Vante Coord. Nort Coord. Este Azimute Distância Fator Escala Latitude Longitude

M- 0 M- 1 7410785.117 413254.298 161°10'17" 158.43 0.99969 243 23°24'37.38991" S 51°50'56.45766" W
M- 1 M- 2 7410635.162 413305.431 66°26'11" 252.20 0.99969232 23°24'42.27549" S 51°50'54.68724" W
M- 2 M- 3 7410735.984 413536.604 155°04'25" 356.20 0.99969183 23°24'39.04143" S 51°50'46.52169" W
M- 3 M- 4 7410412.967 413686.725 222°22'09" 1195.15 0.99969151 23°24'49.57296" S 51°50'41.29933" W
M- 4 M- 5 7409529.964 412881.307 101°12'56" 902.98 0.99969322 23°25'18.12960" S 51°51'09.86032" W
M- 5 M- 6 7409354.335 413767.044 203°13'50" 6.00 0.99969134 23°25'24.00970" S 51°50'38.68789" W
M- 6 M- 7 7409348.823 413764.677 179°35'32" 23.44 0.99969134 23°25'24.18847" S 51°50'38.77243" W
M- 7 M- 8 7409325.385 413764.844 210°51'08" 21.74 0.99969134 23°25'24.95059" S 51°50'38.77138" W
M- 8 M- 9 7409306.724 413753.697 175°34'21" 32.58 0.99969137 23°25'25.55523" S 51°50'39.16800" W
M- 9 M- 10 7409274.243 413756.212 248°13'19" 4.28 0.99969136 23°25'26.61183" S 51°50'39.08609" W
M- 10 M- 11 7409272.654 413752.234 221°17'16" 44.87 0.99969137 23°25'26.66274" S 51°50'39.22658" W
M- 11 M- 12 7409238.937 413722.625 169°43'51" 38.49 0.99969143 23°25'27.75341" S 51°50'40.27683" W
M- 12 M- 13 7409201.066 413729.486 199°37'05" 34.61 0.99969142 23°25'28.98609" S 51°50'40.04290" W
M- 13 M- 14 7409168.466 413717.867 210°49'43" 92.12 0.99969144 23°25'30.04386" S 51°50'40.45903" W
M- 14 M- 15 7409089.360 413670.657 215°34'10" 43.56 0.99969154 23°25'32.60700" S 51°50'42.13885" W
M- 15 M- 16 7409053.930 413645.320 199°48'25" 42.93 0.99969159 23°25'33.75417" S 51°50'43.03894" W
M- 16 M- 17 7409013.542 413630.774 202°37'46" 56.29 0.99969163 23°25'35.06461" S 51°50'43.55983" W
M- 17 M- 18 7408961.589 413609.117 197°24'54" 26.77 0.99969167 23°25'36.74973" S 51°50'44.33368" W
M- 18 M- 19 7408936.047 413601.105 184°28'55" 39.08 0.99969169 23°25'37.57870" S 51°50'44.62127" W
M- 19 M- 20 7408897.091 413598.051 194°46'14" 37.09 0.99969170 23°25'38.84477" S 51°50'44.73694" W
M- 20 M- 21 7408861.225 413588.595 178°35'33" 31.65 0.99969172 23°25'40.00915" S 51°50'45.07755" W
M- 21 M- 22 7408829.586 413589.372 174°44'26" 53.02 0.99969171 23°25'41.03803" S 51°50'45.05672" W
M- 22 M- 23 7408776.790 413594.232 168°30'59" 28.80 0.99969170 23°25'42.75562" S 51°50'44.89639" W
M- 23 M- 24 7408748.566 413599.966 172°05'03" 2.72 0.99969169 23°25'43.67442" S 51°50'44.70018" W
M- 24 M- 25 7408745.870 413600.341 170°36'01" 7.13 0.99969169 23°25'43.76215" S 51°50'44.68752" W
M- 25 M- 26 7408738.836 413601.505 169°22'14" 5.93 0.99969169 23°25'43.99108" S 51°50'44.64796" W
M- 26 M- 27 7408733.006 413602.599 163°24'00" 11.38 0.99969169 23°25'44.18085" S 51°50'44.61062" W
M- 27 M- 28 7408722.098 413605.851 160°28'05" 4.87 0.99969168 23°25'44.53615" S 51°50'44.49828" W
M- 28 M- 29 7408717.513 413607.478 155°34'04" 5.82 0.99969168 23°25'44.68554" S 51°50'44.44190" W
M- 29 M- 30 7408712.214 413609.885 104°37'09" 3.49 0.99969167 23°25'44.85830" S 51°50'44.35818" W
M- 30 M- 31 7408711.333 413613.265 98°56'16" 4.34 0.99969166 23°25'44.88759" S 51°50'44.23927" W
M- 31 M- 32 7408710.659 413617.548 99°15'05" 5.40 0.99969165 23°25'44.91032" S 51°50'44.08849" W
M- 32 M- 33 7408709.791 413622.879 133°29'35" 2.71 0.99969164 23°25'44.93956" S 51°50'43.90082" W
M- 33 M- 34 7408707.925 413624.845 160°21'02" 7.19 0.99969164 23°25'45.00061" S 51°50'43.83193" W
M- 34 M- 35 7408701.150 413627.264 235°45'53" 6.08 0.99969163 23°25'45.22136" S 51°50'43.74809" W
M- 35 M- 36 7408697.730 413622.240 231°02'33" 5.33 0.99969164 23°25'45.33160" S 51°50'43.92583" W
M- 36 M- 37 7408694.378 413618.094 183°19'16" 4.32 0.99969165 23°25'45.43980" S 51°50'44.07261" W
M- 37 M- 38 7408690.068 413617.844 143°02'28" 12.28 0.99969165 23°25'45.57989" S 51°50'44.08231" W
M- 38 M- 39 7408680.257 413625.226 151°04'07" 12.01 0.99969164 23°25'45.90030" S 51°50'43.82422" W
M- 39 M- 40 7408669.748 413631.035 177°19'54" 6.59 0.99969163 23°25'46.24311" S 51°50'43.62171" W
M- 40 M- 41 7408663.165 413631.342 237°11'43" 5.10 0.99969162 23°25'46.45722" S 51°50'43.61225" W
M- 41 M- 42 7408660.402 413627.056 265°32'43" 15.11 0.99969163 23°25'46.54624" S 51°50'43.76385" W
M- 42 M- 43 7408659.228 413611.989 219°30'51" 4.66 0.99969167 23°25'46.58154" S 51°50'44.29500" W
M- 43 M- 44 7408655.634 413609.024 178°45'59" 3.97 0.99969167 23°25'46.69783" S 51°50'44.40022" W
M- 44 M- 45 7408651.663 413609.110 158°10'50" 9.21 0.99969167 23°25'46.82696" S 51°50'44.39801" W
M- 45 M- 46 7408643.109 413612.535 148°31'31" 12.14 0.99969166 23°25'47.10575" S 51°50'44.27910" W
M- 46 M- 47 7408632.758 413618.871 137°50'59" 11.08 0.99969165 23°25'47.44352" S 51°50'44.05798" W





PREFEITURA DO MUNICÍPIO DE SARANDI

Rua José Emiliano de Gusmão, 565 – Cx. Postal 71 – CEP. 87111-230

Fone/Fax: (44) 3264-2777 / 3264-8600 - Site: www.sarandi.pr.gov.br

SARANDI - PARANÁ

Nº 36913

M- 47 M- 48 7408624.541 413626.309 125°00'11" 13.85 0.99969164 23°25'47.71211" S 51°50'43.79758" W
M- 48 M- 49 7408616.594 413637.658 142°36'19" 7.03 0.99969161 23°25'47.97268" S 51°50'43.39932" W
M- 49 M- 50 7408611.007 413641.929 166°59'38" 4.90 0.99969160 23°25'48.15515" S 51°50'43.24998" W
M- 50 M- 51 7408606.235 413643.031 187°56'11" 10.81 0.99969160 23°25'48.31052" S 51°50'43.21214" W
M- 51 M- 52 7408595.533 413641.539 180°28'43" 6.44 0.99969160 23°25'48.65821" S 51°50'43.26692" W
M- 52 M- 53 7408589.092 413641.485 158°50'35" 4.51 0.99969160 23°25'48.86763" S 51°50'43.27016" W
M- 53 M- 54 7408584.887 413643.113 136°59'57" 3.88 0.99969160 23°25'49.00467" S 51°50'43.21366" W
M- 54 M- 55 7408582.051 413645.757 117°20'51" 10.17 0.99969159 23°25'49.09739" S 51°50'43.12108" W
M- 55 M- 56 7408577.380 413654.790 161°22'39" 6.22 0.99969157 23°25'49.25099" S 51°50'42.80375" W
M- 56 M- 57 7408571.484 413656.777 207°31'43" 10.49 0.99969157 23°25'49.44307" S 51°50'42.73495" W
M- 57 M- 58 7408562.177 413651.927 183°23'31" 7.76 0.99969158 23°25'49.74477" S 51°50'42.90778" W
M- 58 M- 59 7408554.428 413651.467 206°49'42" 8.12 0.99969158 23°25'49.99664" S 51°50'42.92559" W
M- 59 M- 60 7408547.184 413647.803 220°52'59" 5.95 0.99969159 23°25'50.23148" S 51°50'43.05619" W
M- 60 M- 61 7408542.684 413643.908 176°30'17" 17.33 0.99969160 23°25'50.37705" S 51°50'43.19437" W
M- 61 M- 62 7408525.388 413644.964 143°01'30" 10.75 0.99969160 23°25'50.93963" S 51°50'43.16074" W
M- 62 M- 63 7408516.800 413651.430 117°41'54" 8.81 0.99969158 23°25'51.22010" S 51°50'42.93467" W
M- 63 M- 64 7408512.703 413659.235 145°31'59" 17.23 0.99969157 23°25'51.35480" S 51°50'42.66049" W
M- 64 M- 65 7408498.499 413668.985 157°29'28" 15.16 0.99969154 23°25'51.81851" S 51°50'42.31986" W
M- 65 M- 66 7408484.494 413674.788 163°50'29" 8.63 0.99969153 23°25'52.27499" S 51°50'42.11828" W
M- 66 M- 67 7408476.209 413677.189 202°18'25" 14.19 0.99969153 23°25'52.54483" S 51°50'42.03538" W
M- 67 M- 68 7408463.079 413671.802 164°31'32" 9.36 0.99969154 23°25'52.97072" S 51°50'42.22792" W
M- 68 M- 69 7408454.057 413674.300 142°56'52" 11.91 0.99969153 23°25'53.26455" S 51°50'42.14176" W
M- 69 M- 70 7408444.551 413681.477 136°07'05" 14.08 0.99969152 23°25'53.57501" S 51°50'41.89083" W
M- 70 M- 71 7408434.404 413691.235 147°56'41" 16.10 0.99969150 23°25'53.90680" S 51°50'41.54908" W
M- 71 M- 72 7408420.760 413699.779 145°39'48" 11.06 0.99969148 23°25'54.35206" S 51°50'41.25083" W
M- 72 M- 73 7408411.624 413706.020 137°38'58" 9.80 0.99969147 23°25'54.65031" S 51°50'41.03280" W
M- 73 M- 74 7408404.385 413712.619 128°29'20" 11.99 0.99969145 23°25'54.88694" S 51°50'40.80177" W
M- 74 M- 75 7408396.926 413722.000 104°05'22" 7.36 0.99969143 23°25'55.13126" S 51°50'40.47275" W
M- 75 M- 76 7408395.134 413729.137 135°40'07" 5.55 0.99969142 23°25'55.19088" S 51°50'40.22163" W
M- 76 M- 77 7408391.164 413733.016 146°12'38" 8.88 0.99969141 23°25'55.32071" S 51°50'40.08576" W
M- 77 M- 78 7408383.780 413737.957 125°06'35" 9.86 0.99969140 23°25'55.56174" S 51°50'39.91318" W
M- 78 M- 79 7408378.110 413746.022 99°01'30" 7.86 0.99969138 23°25'55.74764" S 51°50'39.63016" W
M- 79 M- 80 7408376.878 413753.782 93°14'33" 12.78 0.99969136 23°25'55.78917" S 51°50'39.35697" W
M- 80 M- 81 7408376.155 413766.537 120°09'59" 7.31 0.99969134 23°25'55.81511" S 51°50'38.90766" W
M- 81 M- 82 7408372.481 413772.858 161°33'19" 13.61 0.99969132 23°25'55.93578" S 51°50'38.68569" W
M- 82 M- 83 7408359.575 413777.163 153°57'16" 10.31 0.99969132 23°25'56.35623" S 51°50'38.53665" W
M- 83 M- 84 7408350.314 413781.689 163°12'15" 10.09 0.99969131 23°25'56.65822" S 51°50'38.37908" W
M- 84 M- 85 7408340.654 413784.605 155°43'07" 7.01 0.99969130 23°25'56.97287" S 51°50'38.27832" W
M- 85 M- 86 7408334.267 413787.486 121°55'18" 9.02 0.99969129 23°25'57.18109" S 51°50'38.17812" W
M- 86 M- 87 7408329.499 413795.139 167°41'42" 21.89 0.99969128 23°25'57.33758" S 51°50'37.90943" W
M- 87 M- 88 7408308.111 413799.804 174°48'20" 18.84 0.99969127 23°25'58.03390" S 51°50'37.74946" W
M- 88 M- 89 7408289.348 413801.510 167°32'34" 18.32 0.99969126 23°25'58.64430" S 51°50'37.69322" W
M- 89 M- 90 7408271.454 413805.463 138°01'34" 5.77 0.99969126 23°25'59.22688" S 51°50'37.55762" W
M- 90 M- 91 7408267.161 413809.325 129°18'29" 8.16 0.99969125 23°25'59.36720" S 51°50'37.42241" W
M- 91 M- 92 7408261.995 413815.635 139°15'13" 5.45 0.99969123 23°25'59.53637" S 51°50'37.20113" W
M- 92 M- 93 7408257.867 413819.191 156°55'46" 3.78 0.99969123 23°25'59.67127" S 51°50'37.07668" W
M- 93 M- 94 7408254.388 413820.673 163°22'31" 5.67 0.99969122 23°25'59.78467" S 51°50'37.02517" W
M- 94 M- 95 7408248.954 413822.296 159°48'07" 4.19 0.99969122 23°25'59.96167" S 51°50'36.96910" W
M- 95 M- 96 7408245.018 413823.744 138°33'26" 7.10 0.99969122 23°26'00.08992" S 51°50'36.91889" W
M- 96 M- 97 7408239.699 413828.440 175°28'02" 5.36 0.99969121 23°26'00.26376" S 51°50'36.75451" W
M- 97 M- 98 7408234.351 413828.864 196°54'07" 15.39 0.99969121 23°26'00.43773" S 51°50'36.74067" W
M- 98 M- 99 7408219.624 413824.389 180°59'08" 12.90 0.99969122 23°26'00.91573" S 51°50'36.90140" W
M- 99 M- 100 7408206.730 413824.167 192°23'01" 7.34 0.99969122 23°26'01.33494" S 51°50'36.91188" W
M- 100 M- 101 7408199.562 413822.594 215°07'49" 13.80 0.99969122 23°26'01.56770" S 51°50'36.96879" W
M- 101 M- 102 7408188.278 413814.655 202°22'47" 6.29 0.99969124 23°26'01.93309" S 51°50'37.25088" W
M- 102 M- 103 7408182.458 413812.258 182°46'48" 6.19 0.99969124 23°26'02.12187" S 51°50'37.33654" W
M- 103 M- 104 7408176.280 413811.958 174°49'51" 7.37 0.99969124 23°26'02.32269" S 51°50'37.34839" W
M- 104 M- 105 7408168.936 413812.622 138°01'09" 5.03 0.99969124 23°26'02.56161" S 51°50'37.32651" W
M- 105 M- 106 7408165.195 413815.988 96°41'10" 9.63 0.99969123 23°26'02.68389" S 51°50'37.20867" W
M- 106 M- 107 7408164.074 413825.554 148°46'05" 6.10 0.99969121 23°26'02.72216" S 51°50'36.87181" W
M- 107 M- 108 7408158.861 413828.715 193°16'01" 10.68 0.99969121 23°26'02.89226" S 51°50'36.76150" W
M- 108 M- 109 7408148.461 413826.263 180°31'21" 10.42 0.99969121 23°26'03.22995" S 51°50'36.85005" W





PREFEITURA DO MUNICÍPIO DE SARANDI

Rua José Emiliano de Gusmão, 565 – Cx. Postal 71 – CEP. 87111-230

Fone/Fax: (44) 3264-2777 / 3264-8600 - Site: www.sarandi.pr.gov.br

SARANDI - PARANÁ

№ 3 6 9 1 3

M- 109 M- 110 7408138.042 413826.168 185°53'51" 10.03 0.99969121 23°26'03.56870" S 51°50'36.85555" W
M- 110 M- 111 7408128.066 413825.137 180°15'19" 12.12 0.99969121 23°26'03.89288" S 51°50'36.89394" W
M- 111 M- 112 7408115.945 413825.083 182°20'12" 11.34 0.99969121 23°26'04.28698" S 51°50'36.89834" W
M- 112 M- 113 7408104.611 413824.621 180°15'52" 8.99 0.99969121 23°26'04.65542" S 51°50'36.91696" W
M- 113 M- 114 7408095.622 413824.579 193°01'59" 13.98 0.99969121 23°26'04.94769" S 51°50'36.92029" W
M- 114 M- 115 7408082.001 413821.426 183°16'29" 10.56 0.99969122 23°26'05.38997" S 51°50'37.03421" W
M- 115 M- 116 7408071.461 413820.823 192°32'23" 11.11 0.99969122 23°26'05.73256" S 51°50'37.05763" W
M- 116 M- 117 7408060.619 413818.412 187°45'08" 30.35 0.99969123 23°26'06.08463" S 51°50'37.14483" W
M- 117 M- 118 7408030.549 413814.318 210°59'40" 22.33 0.99969124 23°26'07.06158" S 51°50'37.29530" W
M- 118 M- 119 7408011.405 413802.818 168°26'06" 24.76 0.99969126 23°26'07.68185" S 51°50'37.70449" W
M- 119 M- 120 7407987.145 413807.782 166°55'48" 24.63 0.99969125 23°26'08.47161" S 51°50'37.53458" W
M- 120 M- 121 7407963.152 413813.352 191°17'46" 34.30 0.99969124 23°26'09.25280" S 51°50'37.34325" W
M- 121 M- 122 7407929.521 413806.635 166°04'00" 41.31 0.99969125 23°26'10.34504" S 51°50'37.58689" W
M- 122 M- 123 7407889.427 413816.582 173°35'27" 20.55 0.99969123 23°26'11.65058" S 51°50'37.24465" W
M- 123 M- 124 7407869.005 413818.876 204°40'51" 34.12 0.99969123 23°26'12.31504" S 51°50'37.16803" W
M- 124 M- 125 7407838.002 413804.628 215°24'46" 36.61 0.99969126 23°26'13.32039" S 51°50'37.67651" W
M- 125 M- 126 7407808.162 413783.412 187°35'17" 44.27 0.99969130 23°26'14.28659" S 51°50'38.43029" W
M- 126 M- 127 7407764.282 413777.567 177°21'40" 27.66 0.99969131 23°26'15.71224" S 51°50'38.64533" W
M- 127 M- 128 7407736.648 413778.841 191°12'05" 46.69 0.99969131 23°26'16.61100" S 51°50'38.60614" W
M- 128 M- 129 7407690.845 413769.770 205°43'25" 10.18 0.99969133 23°26'18.09855" S 51°50'38.93525" W
M- 129 M- 130 7407681.670 413765.350 188°10'21" 11.47 0.99969134 23°26'18.39603" S 51°50'39.09290" W
M- 130 M- 131 7407670.320 413763.720 190°31'09" 5.26 0.99969134 23°26'18.76477" S 51°50'39.15269" W
M- 131 M- 132 7407665.150 413762.760 187°29'35" 5.21 0.99969135 23°26'18.93268" S 51°50'39.18758" W
M- 132 M- 133 7407659.980 413762.080 178°16'55" 20.68 0.99969135 23°26'19.10066" S 51°50'39.21262" W
M- 133 M- 134 7407639.310 413762.700 196°29'09" 16.46 0.99969135 23°26'19.77286" S 51°50'39.19504" W
M- 134 M- 135 7407623.530 413758.030 175°38'15" 10.91 0.99969136 23°26'20.28505" S 51°50'39.36286" W
M- 135 M- 136 7407612.650 413758.860 158°15'43" 5.05 0.99969135 23°26'20.63898" S 51°50'39.33586" W
M- 136 M- 137 7407607.960 413760.730 176°31'04" 15.97 0.99969135 23°26'20.79183" S 51°50'39.27093" W
M- 137 M- 138 7407592.020 413761.700 187°04'18" 13.92 0.99969135 23°26'21.31030" S 51°50'39.24004" W
M- 138 M- 139 7407578.207 413759.986 179°15'30" 72.88 0.99969135 23°26'21.75910" S 51°50'39.30330" W
M- 139 M- 140 7407505.329 413760.930 179°35'53" 29.93 0.99969135 23°26'24.12890" S 51°50'39.28509" W





PREFEITURA DO MUNICÍPIO DE SARANDI

Rua José Emiliano de Gusmão, 565 – Cx. Postal 71 – CEP. 87111-230

Fone/Fax: (44) 3264-2777 / 3264-8600 - Site: www.sarandi.pr.gov.br

SARANDI - PARANÁ

Nº 36913

M- 140 M- 141 7407475.400 413761.140 171°12'35" 18.29 0.99969135 23°26'25.10208" S 51°50'39.28387"
W
M- 141 M- 142 7407457.328 413763.935 183°30'37" 12.02 0.99969134 23°26'25.69023" S 51°50'39.18911"
W
M- 142 M- 143 7407445.328 413763.198 187°32'27" 12.64 0.99969134 23°26'26.08027" S 51°50'39.21756"
W
M- 143 M- 144 7407432.800 413761.540 186°15'37" 16.73 0.99969135 23°26'26.48730" S 51°50'39.27857"
W
M- 144 M- 145 7407416.172 413759.716 194°40'50" 28.69 0.99969135 23°26'27.02761" S 51°50'39.34628"
W
M- 145 M- 146 7407388.421 413752.446 221°12'59" 13.85 0.99969137 23°26'27.92854" S 51°50'39.60821"
W
M- 146 M- 147 7407378.006 413743.323 187°12'51" 18.97 0.99969139 23°26'28.26545" S 51°50'39.93186"
W
M- 147 M- 148 7407359.186 413740.941 204°40'28" 36.59 0.99969139 23°26'28.87692" S 51°50'40.01969"
W
M- 148 M- 149 7407325.934 413725.665 214°25'00" 24.54 0.99969142 23°26'29.95520" S 51°50'40.56488"
W
M- 149 M- 150 7407305.691 413711.795 215°59'32" 11.54 0.99969145 23°26'30.61075" S 51°50'41.05785"
W
M- 150 M- 151 7407296.357 413705.016 186°10'01" 6.70 0.99969147 23°26'30.91295" S 51°50'41.29867" W
M- 151 M- 152 7407289.692 413704.295 199°14'31" 10.36 0.99969147 23°26'31.12953" S 51°50'41.32545"
W
M- 152 M- 153 7407279.906 413700.880 178°10'02" 7.01 0.99969148 23°26'31.44707" S 51°50'41.44782" W
M- 153 M- 154 7407272.902 413701.104 240°13'18" 8.78 0.99969148 23°26'31.67484" S 51°50'41.44138" W
M- 154 M- 155 7407268.541 413693.482 157°04'55" 24.25 0.99969149 23°26'31.81519" S 51°50'41.71088"
W
M- 155 M- 156 7407246.204 413702.926 224°00'09" 17.08 0.99969147 23°26'32.54327" S 51°50'41.38269"
W
M- 156 M- 157 7407233.921 413691.063 185°12'01" 36.33 0.99969150 23°26'32.94039" S 51°50'41.80328"
W
M- 157 M- 158 7407197.745 413687.771 167°39'51" 29.33 0.99969150 23°26'34.11602" S 51°50'41.92677"
W
M- 158 M- 159 7407169.088 413694.038 209°31'27" 16.21 0.99969149 23°26'35.04900" S 51°50'41.71185"
W
M- 159 M- 160 7407154.984 413686.050 246°44'42" 19.19 0.99969151 23°26'35.50607" S 51°50'41.99626"
W
M- 160 M- 161 7407147.407 413668.418 216°45'18" 16.46 0.99969155 23°26'35.74907" S 51°50'42.61919"
W
M- 161 M- 162 7407134.216 413658.566 205°11'02" 20.72 0.99969157 23°26'36.17609" S 51°50'42.96911"
W
M- 162 M- 163 7407115.466 413649.750 193°47'27" 24.53 0.99969159 23°26'36.78406" S 51°50'43.28367"
W
M- 163 M- 164 7407091.647 413643.903 180°07'20" 28.83 0.99969160 23°26'37.55742" S 51°50'43.49465"
W
M- 164 M- 165 7407062.816 413643.842 185°47'20" 22.74 0.99969160 23°26'38.49484" S 51°50'43.50276"
W
M- 165 M- 166 7407040.187 413641.548 194°00'29" 16.10 0.99969160 23°26'39.23019" S 51°50'43.58828"
W
M- 166 M- 167 7407024.570 413637.651 170°43'17" 19.39 0.99969161 23°26'39.73723" S 51°50'43.72885"
W
M- 167 M- 168 7407005.429 413640.778 153°10'48" 17.15 0.99969160 23°26'40.36019" S 51°50'43.62261"
W
M- 168 M- 169 7406990.120 413648.518 164°37'38" 17.20 0.99969159 23°26'40.85944" S 51°50'43.35301"
W
M- 169 M- 170 7406973.538 413653.077 158°21'14" 21.13 0.99969158 23°26'41.39947" S 51°50'43.19578"
W
M- 170 M- 171 7406953.895 413660.873 142°07'42" 32.66 0.99969156 23°26'42.03965" S 51°50'42.92511"
W





PREFEITURA DO MUNICÍPIO DE SARANDI

Rua José Emiliano de Gusmão, 565 – Cx. Postal 71 – CEP. 87111-230

Fone/Fax: (44) 3264-2777 / 3264-8600 - Site: www.sarandi.pr.gov.br

SARANDI - PARANÁ

Nº 3 6 9 1 3

M- 171 M- 172 7406928.115 413680.921 154°09'48" 36.37 0.99969152 23°26'42.88171" S 51°50'42.22393" W
M- 172 M- 173 7406895.383 413696.770 144°19'32" 43.63 0.99969149 23°26'43.94901" S 51°50'41.67216" W
M- 173 M- 174 7406859.944 413722.212 152°10'46" 20.18 0.99969143 23°26'45.10616" S 51°50'40.78289" W
M- 174 M- 175 7406842.098 413731.629 185°02'35" 19.69 0.99969141 23°26'45.68822" S 51°50'40.45471" W
M- 175 M- 176 7406822.481 413729.898 195°24'00" 18.09 0.99969142 23°26'46.32573" S 51°50'40.51977" W
M- 176 M- 177 7406805.044 413725.095 243°42'53" 29.04 0.99969143 23°26'46.89178" S 51°50'40.69264" W
M- 177 M- 178 7406792.185 413699.060 215°36'47" 116.92 0.99969148 23°26'47.30492" S 51°50'41.61280" W
M- 178 M- 179 7406697.130 413630.974 215°45'29" 93.37 0.99969163 23°26'50.38263" S 51°50'44.03191" W
M- 179 M- 180 7406621.365 413576.415 213°47'05" 42.13 0.99969174 23°26'52.83570" S 51°50'45.97035" W
M- 180 M- 181 7406586.349 413552.988 214°18'28" 69.18 0.99969179 23°26'53.96976" S 51°50'46.80321" W
M- 181 M- 182 7406529.202 413513.993 221°54'04" 33.43 0.99969187 23°26'55.82044" S 51°50'48.18930" W
M- 182 M- 183 7406504.320 413491.668 210°02'08" 39.74 0.99969192 23°26'56.62520" S 51°50'48.98124" W
M- 183 M- 184 7406469.916 413471.776 217°29'42" 52.00 0.99969196 23°26'57.74004" S 51°50'49.68940" W
M- 184 M- 185 7406428.655 413440.121 195°43'54" 29.79 0.99969203 23°26'59.07558" S 51°50'50.81355" W
M- 185 M- 186 7406399.977 413432.043 231°51'08" 28.72 0.99969205 23°27'00.00649" S 51°50'51.10419" W
M- 186 M- 187 7406382.238 413409.458 240°37'38" 9.52 0.99969210 23°27'00.57895" S 51°50'51.90381" W
M- 187 M- 188 7406377.570 413401.164 209°11'56" 26.55 0.99969211 23°27'00.72914" S 51°50'52.19708" W
M- 188 M- 189 7406354.390 413388.210 197°28'48" 17.08 0.99969214 23°27'01.48035" S 51°50'52.65842" W
M- 189 M- 190 7406338.100 413383.080 206°00'05" 25.00 0.99969215 23°27'02.00904" S 51°50'52.84259" W
M- 190 M- 191 7406315.630 413372.120 232°34'43" 23.48 0.99969218 23°27'02.73755" S 51°50'53.23352" W
M- 191 M- 192 7406301.360 413353.470 209°38'45" 5.74 0.99969221 23°27'03.19796" S 51°50'53.89375" W
M- 192 M- 193 7406296.370 413350.630 192°42'01" 10.51 0.99969222 23°27'03.35967" S 51°50'53.99487" W
M- 193 M- 194 7406286.120 413348.320 209°38'30" 15.38 0.99969223 23°27'03.69250" S 51°50'54.07841" W
M- 194 M- 195 7406272.754 413340.714 215°53'26" 8.48 0.99969224 23°27'04.12564" S 51°50'54.34924" W
M- 195 M- 196 7406265.880 413335.740 204°31'51" 16.38 0.99969225 23°27'04.34819" S 51°50'54.52597" W
M- 196 M- 197 7406250.980 413328.940 212°00'37" 12.21 0.99969227 23°27'04.83136" S 51°50'54.76871" W
M- 197 M- 198 7406240.630 413322.470 231°51'02" 12.45 0.99969228 23°27'05.16665" S 51°50'54.99888" W
M- 198 M- 199 7406232.940 413312.680 226°06'24" 7.69 0.99969230 23°27'05.41481" S 51°50'55.34550" W
M- 199 M- 200 7406227.610 413307.140 213°29'51" 28.05 0.99969231 23°27'05.58705" S 51°50'55.54186" W
M- 200 M- 201 7406204.220 413291.660 213°11'14" 89.43 0.99969235 23°27'06.34461" S 51°50'56.09227" W
M- 201 M- 202 7406129.380 413242.710 201°46'18" 24.94 0.99969245 23°27'08.76863" S 51°50'57.83296" W





PREFEITURA DO MUNICÍPIO DE SARANDI

Rua José Emiliano de Gusmão, 565 – Cx. Postal 71 – CEP. 87111-230

Fone/Fax: (44) 3264-2777 / 3264-8600 - Site: www.sarandi.pr.gov.br

SARANDI - PARANÁ

№ 3 6 9 1 3

M- 202 M- 203 7406106.220 413233.460 218°11'46" 84.78 0.99969247 23°27'09.51990" S 51°50'58.16378" W
M- 203 M- 204 7406039.588 413181.034 213°27'21" 11.25 0.99969258 23°27'11.67636" S 51°51'00.02528" W
M- 204 M- 205 7406030.200 413174.830 188°05'11" 11.09 0.99969260 23°27'11.98042" S 51°51'00.24589" W
M- 205 M- 206 7406019.220 413173.270 207°07'19" 37.32 0.99969260 23°27'12.33713" S 51°51'00.30315" W
M- 206 M- 207 7405986.002 413156.255 207°05'20" 57.02 0.99969264 23°27'13.41394" S 51°51'00.90973" W
M- 207 M- 208 7405935.236 413130.290 214°54'22" 35.80 0.99969269 23°27'15.05960" S 51°51'01.83539" W
M- 208 M- 209 7405905.878 413109.805 210°08'35" 13.09 0.99969273 23°27'16.01024" S 51°51'02.56346" W
M- 209 M- 210 7405894.558 413103.231 227°01'43" 8.75 0.99969275 23°27'16.37704" S 51°51'02.79751" W
M- 210 M- 211 7405888.595 413096.831 243°01'15" 10.89 0.99969276 23°27'16.56970" S 51°51'03.02431" W
M- 211 M- 212 7405883.654 413087.124 208°17'25" 13.06 0.99969278 23°27'16.72849" S 51°51'03.36745" W
M- 212 M- 213 7405872.153 413080.933 223°08'54" 9.37 0.99969280 23°27'17.10125" S 51°51'03.58803" W
M- 213 M- 214 7405865.317 413074.526 208°24'54" 21.66 0.99969281 23°27'17.32229" S 51°51'03.81526" W
M- 214 M- 215 7405846.263 413064.217 219°29'56" 15.88 0.99969283 23°27'17.93985" S 51°51'04.18256" W
M- 215 M- 216 7405834.007 413054.114 226°51'14" 12.63 0.99969285 23°27'18.33640" S 51°51'04.54118" W
M- 216 M- 217 7405825.369 413044.898 227°19'42" 17.22 0.99969287 23°27'18.61550" S 51°51'04.86778" W
M- 217 M- 218 7405813.700 413032.240 217°23'55" 21.08 0.99969290 23°27'18.99248" S 51°51'05.31633" W
M- 218 M- 219 7405796.950 413019.434 239°33'31" 12.15 0.99969293 23°27'19.53464" S 51°51'05.77115" W
M- 219 M- 220 7405790.793 413008.958 218°38'00" 30.77 0.99969295 23°27'19.73281" S 51°51'06.14165" W
M- 220 M- 221 7405766.758 412989.748 220°43'18" 22.48 0.99969299 23°27'20.51061" S 51°51'06.82369" W
M- 221 M- 222 7405749.717 412975.080 216°23'49" 20.43 0.99969302 23°27'21.06187" S 51°51'07.34420" W
M- 222 M- 223 7405733.269 412962.955 227°07'30" 18.04 0.99969305 23°27'21.59434" S 51°51'07.77496" W
M- 223 M- 224 7405720.992 412949.731 231°37'31" 9.48 0.99969308 23°27'21.99098" S 51°51'08.24359" W
M- 224 M- 225 7405715.104 412942.295 220°51'53" 9.35 0.99969309 23°27'22.18100" S 51°51'08.50689" W
M- 225 M- 226 7405708.035 412936.180 214°06'37" 21.44 0.99969311 23°27'22.40967" S 51°51'08.72388" W
M- 226 M- 227 7405690.281 412924.155 204°52'30" 11.09 0.99969313 23°27'22.98462" S 51°51'09.15139" W
M- 227 M- 228 7405680.220 412919.490 222°41'35" 13.77 0.99969314 23°27'23.31085" S 51°51'09.31791" W
M- 228 M- 229 7405670.099 412910.152 200°38'05" 11.90 0.99969316 23°27'23.63813" S 51°51'09.64913" W
M- 229 M- 230 7405658.965 412905.960 221°07'59" 25.95 0.99969317 23°27'23.99935" S 51°51'09.79919" W
M- 230 M- 231 7405639.420 412888.890 220°09'28" 108.42 0.99969321 23°27'24.63156" S 51°51'10.40489" W
M- 231 M- 232 7405556.556 412818.970 229°22'35" 993.22 0.99969336 23°27'27.31239" S 51°51'12.88647" W
M- 232 M- 233 7404909.882 412065.109 117°10'30" 43.94 0.99969498 23°27'48.19280" S 51°51'39.59200" W





PREFEITURA DO MUNICÍPIO DE SARANDI


Rua José Emiliano de Gusmão, 565 – Cx. Postal 71 – CEP. 87111-230

Fone/Fax: (44) 3264-2777 / 3264-8600 - Site: www.sarandi.pr.gov.br

SARANDI - PARANÁ

№ 3 6 9 1 3

M- 233 M- 234 7404889.814 412104.200 103°24'30" 28.86 0.99969489 23°27'48.85291" S 51°51'38.21844" W
M- 234 M- 235 7404883.123 412132.269 90°12'36" 852.16 0.99969483 23°27'49.07592" S 51°51'37.23054" W
M- 235 M- 236 7404880.000 412984.424 180°41'24" 1839.52 0.99969300 23°27'49.34233" S 51°51'07.19635" W
M- 236 M- 237 7403040.609 412962.275 159°35'04" 96.34 0.99969305 23°28'49.14537" S 51°51'08.36117" W
M- 237 M- 238 7402950.323 412995.880 230°36'02" 7.81 0.99969298 23°28'52.08746" S 51°51'07.19544" W
M- 238 M- 239 7402945.363 412989.841 184°57'19" 20.63 0.99969299 23°28'52.24757" S 51°51'07.40936" W
M- 239 M- 240 7402924.814 412988.059 168°17'39" 6.08 0.99969299 23°28'52.91537" S 51°51'07.47646" W
M- 240 M- 241 7402918.857 412989.294 158°12'03" 7.37 0.99969299 23°28'53.10930" S 51°51'07.43417" W
M- 241 M- 242 7402912.016 412992.030 157°11'15" 5.48 0.99969299 23°28'53.33226" S 51°51'07.33916" W
M- 242 M- 243 7402906.961 412994.156 204°43'54" 9.88 0.99969298 23°28'53.49703" S 51°51'07.26527" W
M- 243 M- 244 7402897.984 412990.021 239°56'19" 4.83 0.99969299 23°28'53.78812" S 51°51'07.41291" W
M- 244 M- 245 7402895.567 412985.844 238°15'32" 6.32 0.99969300 23°28'53.86590" S 51°51'07.56065" W
M- 245 M- 246 7402892.244 412980.474 218°49'16" 6.17 0.99969301 23°28'53.97292" S 51°51'07.75064" W
M- 246 M- 247 7402887.440 412976.608 183°07'45" 9.87 0.99969302 23°28'54.12837" S 51°51'07.88793" W
M- 247 M- 248 7402877.588 412976.070 215°57'55" 8.81 0.99969302 23°28'54.44860" S 51°51'07.90895" W
M- 248 M- 249 7402870.458 412970.895 176°54'46" 6.84 0.99969303 23°28'54.67944" S 51°51'08.09286" W
M- 249 M- 250 7402863.627 412971.264 223°42'53" 14.26 0.99969303 23°28'54.90161" S 51°51'08.08128" W
M- 250 M- 251 7402853.321 412961.409 202°12'29" 10.03 0.99969305 23°28'55.23481" S 51°51'08.43083" W
M- 251 M- 252 7402844.034 412957.618 177°58'03" 9.25 0.99969306 23°28'55.53604" S 51°51'08.56640" W
M- 252 M- 253 7402834.789 412957.946 150°48'50" 6.83 0.99969306 23°28'55.83671" S 51°51'08.55677" W
M- 253 M- 254 7402828.829 412961.275 204°12'14" 9.27 0.99969305 23°28'56.03114" S 51°51'08.44067" W
M- 254 M- 255 7402820.377 412957.477 177°25'15" 6.80 0.99969306 23°28'56.30522" S 51°51'08.57632" W
M- 255 M- 256 7402813.589 412957.782 179°43'54" 9.50 0.99969306 23°28'56.52599" S 51°51'08.56699" W
M- 256 M- 257 7402804.090 412957.827 192°39'08" 12.23 0.99969306 23°28'56.83485" S 51°51'08.56738" W
M- 257 M- 258 7402792.155 412955.148 170°40'11" 14.80 0.99969306 23°28'57.22240" S 51°51'08.66432" W
M- 258 M- 259 7402777.554 412957.547 182°35'28" 17.68 0.99969306 23°28'57.69761" S 57°51'08.58280" W
M- 259 M- 260 7402759.892 412956.748 195°37'17" 18.47 0.99969306 23°28'58.27173" S 57°51'08.61466" W
M- 260 M- 261 7402742.101 412951.774 197°02'13" 20.68 0.99969307 23°28'58.84924" S 57°51'08.79371" W
M- 261 M- 262 7402722.328 412945.714 184°40'05" 17.77 0.99969308 23°28'59.49098" S 57°51'09.01147" W
M- 262 M- 263 7402704.619 412944.268 196°36'29" 18.01 0.99969309 23°29'00.06651" S 57°51'09.06614" W
M- 263 M- 264 7402687.360 412939.121 190°43'19" 13.43 0.99969310 23°29'00.62668" S 57°51'09.25119" W
M- 264 M- 265 7402674.167 412936.622 289°42'54" 3331.75 0.99969310 23°29'01.05517" S 57°51'09.34204" W
M- 265 M- 266 7403798.110 409800.178 320°07'19" 370.78 0.99969993 23°28'23.89515" S 51°52'59.66122" W
M- 266 M- 267 7404082.648 409562.452 51°17'53" 177.28 0.99970046 23°28'14.59602" S 51°53'07.97885" W
M- 267 M- 268 7404193.497 409700.804 321°21'29" 980.34 0.99970015 23°28'11.01950" S 51°53'03.07829" W
M- 268 M- 269 7404959.205 409088.633 261°44'34" 789.45 0.99970152 23°27'46.00019" S 51°53'24.48854" W
M- 269 M- 270 7404845.826 408307.366 25°07'46" 72.22 0.99970327 23°27'49.52882" S 51°53'52.04935" W
M- 270 M- 271 7404911.212 408338.036 335°03'20" 823.06 0.99970320 23°27'47.40905" S 51°53'50.95400" W
M- 271 M- 272 7405657.496 407990.917 59°39'15" 27.41 0.99970398 23°27'23.07358" S 51°54'03.02363" W
M- 272 M- 273 7405671.344 408014.572 43°57'35" 24.54 0.99970393 23°27'22.62813" S 51°54'02.18689" W
M- 273 M- 274 7405689.012 408031.610 51°11'31" 17.67 0.99970389 23°27'22.05714" S 51°54'01.58252" W
M- 274 M- 275 7405700.087 408045.380 42°45'16" 31.66 0.99970386 23°27'21.69984" S 51°54'01.09478" W
M- 275 M- 276 7405723.331 408066.870 50°02'39" 30.27 0.99970381 23°27'20.94845" S 51°54'00.33227" W
M- 276 M- 277 7405742.767 408090.070 46°59'06" 31.78 0.99970376 23°27'20.32121" S 51°53'59.51035" W
M- 277 M- 278 7405764.445 408113.305 15°19'06" 29.31 0.99970371 23°27'19.62109" S 51°53'58.68670" W
M- 278 M- 279 7405792.714 408121.048 48°22'07" 34.18 0.99970369 23°27'18.70351" S 51°53'58.40758" W
M- 279 M- 280 7405815.422 408146.597 35°42'46" 27.83 0.99970363 23°27'17.97037" S 51°53'57.50216" W
M- 280 M- 281 7405838.020 408162.842 60°40'44" 16.76 0.99970359 23°27'17.23891" S 51°53'56.92466" W
M- 281 M- 282 7405846.228 408177.456 36°56'55" 45.36 0.99970356 23°27'16.97500" S 51°53'56.40781" W
M- 282 M- 283 7405882.475 408204.720 43°22'06" 43.76 0.99970350 23°27'15.80198" S 51°53'55.43897" W
M- 283 M- 284 7405914.284 408234.766 18°09'13" 27.22 0.99970343 23°27'14.77383" S 51°53'54.37397" W
M- 284 M- 285 7405940.151 408243.248 39°21'01" 16.57 0.99970341 23°27'13.93450" S 51°53'54.06845" W





PREFEITURA DO MUNICÍPIO DE SARANDI


Rua José Emiliano de Gusmão, 565 – Cx. Postal 71 – CEP. 87111-230

Fone/Fax: (44) 3264-2777 / 3264-8600 - Site: www.sarandi.pr.gov.br

SARANDI - PARANÁ

Nº 3 6 9 1 3

M- 285 M- 286 7405952.962 408253.752 39°42'16" 17.40 0.99970339 23°27'13.52009" S 51°53'53.69544" W
M- 286 M- 287 7405966.347 408264.867 55°59'08" 6.00 0.99970336 23°27'13.08714" S 51°53'53.30077" W
M- 287 M- 288 7405969.702 408269.838 45°02'24" 11.18 0.99970335 23°27'12.97906" S 51°53'53.12484" W
M- 288 M- 289 7405977.602 408277.749 45°54'17" 7.80 0.99970334 23°27'12.72380" S 51°53'52.84430" W
M- 289 M- 290 7405983.030 408283.351 35°23'15" 6.30 0.99970332 23°27'12.54845" S 51°53'52.64568" W
M- 290 M- 291 7405988.167 408287.000 40°48'45" 5.99 0.99970331 23°27'12.38217" S 51°53'52.51595" W
M- 291 M- 292 7405992.697 408290.912 34°50'56" 8.04 0.99970331 23°27'12.23567" S 51°53'52.37708" W
M- 292 M- 293 7405999.299 408295.509 52°33'39" 4.84 0.99970330 23°27'12.02194" S 51°53'52.21362" W
M- 293 M- 294 7406002.241 408299.351 50°01'46" 5.53 0.99970329 23°27'11.92706" S 51°53'52.07757" W
M- 294 M- 295 7406005.793 408303.589 59°28'13" 5.90 0.99970328 23°27'11.81243" S 51°53'51.92744" W
M- 295 M- 296 7406008.787 408308.666 53°46'17" 5.26 0.99970327 23°27'11.71611" S 51°53'51.74785" W
M- 296 M- 297 7406011.898 408312.912 59°08'23" 5.00 0.99970326 23°27'11.61582" S 51°53'51.59753" W
M- 297 M- 298 7406014.461 408317.202 41°24'16" 5.87 0.99970325 23°27'11.53336" S 51°53'51.44577" W
M- 298 M- 299 7406018.862 408321.082 45°54'31" 5.63 0.99970324 23°27'11.39105" S 51°53'51.30806" W
M- 299 M- 300 7406022.781 408325.127 20°14'32" 5.06 0.99970323 23°27'11.26444" S 51°53'51.16465" W
M- 300 M- 301 7406027.533 408326.880 40°37'36" 6.34 0.99970322 23°27'11.11029" S 51°53'51.10182" W
M- 301 M- 302 7406032.347 408331.010 38°45'28" 4.53 0.99970322 23°27'10.95460" S 51°53'50.95521" W
M- 302 M- 303 7406035.877 408333.843 50°05'23" 4.35 0.99970321 23°27'10.84040" S 51°53'50.85460" W
M- 303 M- 304 7406038.665 408337.177 76°48'40" 6.45 0.99970320 23°27'10.75043" S 51°53'50.73648" W
M- 304 M- 305 7406040.137 408343.457 76°24'09" 7.08 0.99970319 23°27'10.70384" S 51°53'50.51484" W
M- 305 M- 306 7406041.800 408350.336 47°37'43" 2.98 0.99970317 23°27'10.65116" S 51°53'50.27204" W
M- 306 M- 307 7406043.809 408352.537 28°37'56" 3.00 0.99970317 23°27'10.58629" S 51°53'50.19403" W
M- 307 M- 308 7406046.439 408353.973 14°48'02" 5.32 0.99970316 23°27'10.50106" S 51°53'50.14284" W
M- 308 M- 309 7406051.586 408355.333 13°30'06" 5.43 0.99970316 23°27'10.33399" S 51°53'50.09378" W
M- 309 M- 310 7406056.869 408356.602 10°06'26" 5.59 0.99970316 23°27'10.16247" S 51°53'50.04790" W
M- 310 M- 311 7406062.373 408357.583 351°05'16" 3.22 0.99970316 23°27'09.98371" S 51°53'50.01212" W
M- 311 M- 312 7406065.560 408357.126 5°19'03" 2.65 0.99970316 23°27'09.88000" S 51°53'50.02752" W
M- 312 M- 313 7406068.201 408357.372 313°03'05" 2.71 0.99970316 23°27'09.79417" S 51°53'50.01827" W
M- 313 M- 314 7406070.048 408355.395 15°00'00" 3.37 0.99970316 23°27'09.73372" S 51°53'50.08754" W
M- 314 M- 315 7406073.307 408356.268 66°08'58" 3.13 0.99970316 23°27'09.62793" S 51°53'50.05606" W
M- 315 M- 316 7406074.573 408359.130 85°39'43" 4.01 0.99970315 23°27'09.58735" S 51°53'49.95492" W
M- 316 M- 317 7406074.876 408363.132 54°32'10" 9.60 0.99970314 23°27'09.57831" S 51°53'49.81381" W
M- 317 M- 318 7406080.447 408370.953 44°38'09" 3.30 0.99970313 23°27'09.39876" S 51°53'49.53696" W
M- 318 M- 319 7406082.798 408373.275 11°25'28" 2.23 0.99970312 23°27'09.32278" S 51°53'49.45461" W
M- 319 M- 320 7406084.982 408373.716 341°26'02" 4.40 0.99970312 23°27'09.25186" S 51°53'49.43859" W
M- 320 M- 321 7406089.150 408372.316 325°44'47" 3.29 0.99970312 23°27'09.11606" S 51°53'49.48701" W
M- 321 M- 322 7406091.870 408370.464 9°58'16" 3.95 0.99970313 23°27'09.02724" S 51°53'49.55168" W
M- 322 M- 323 7406095.759 408371.148 43°40'55" 3.34 0.99970313 23°27'08.90093" S 51°53'49.52672" W
M- 323 M- 324 7406098.177 408373.457 57°58'35" 3.95 0.99970312 23°27'08.82278" S 51°53'49.44482" W
M- 324 M- 325 7406100.274 408376.810 69°19'48" 5.18 0.99970311 23°27'08.75528" S 51°53'49.32619" W
M- 325 M- 326 7406102.104 408381.660 73°44'17" 4.88 0.99970310 23°27'08.69676" S 51°53'49.15486" W
M- 326 M- 327 7406103.472 408386.349 77°29'11" 3.43 0.99970309 23°27'08.65323" S 51°53'48.98931" W
M- 327 M- 328 7406104.216 408389.702 91°37'12" 3.44 0.99970308 23°27'08.62972" S 51°53'48.87098" W
M- 328 M- 329 7406104.119 408393.139 104°33'03" 4.60 0.99970308 23°27'08.63357" S 51°53'48.74987" W
M- 329 M- 330 7406102.964 408397.588 96°27'49" 3.97 0.99970307 23°27'08.67202" S 51°53'48.59333" W
M- 330 M- 331 7406102.516 408401.537 67°40'12" 4.72 0.99970306 23°27'08.68739" S 51°53'48.45426" W
M- 331 M- 332 7406104.308 408405.900 68°13'02" 3.30 0.99970305 23°27'08.63001" S 51°53'48.30010" W
M- 332 M- 333 7406105.534 408408.967 87°58'50" 4.35 0.99970304 23°27'08.59077" S 51°53'48.19174" W
M- 333 M- 334 7406105.687 408413.312 78°35'19" 5.16 0.99970303 23°27'08.58667" S 51°53'48.03858" W
M- 334 M- 335 7406106.709 408418.372 57°00'03" 2.44 0.99970302 23°27'08.55447" S 51°53'47.86003" W
M- 335 M- 336 7406108.036 408420.417 23°34'11" 2.17 0.99970301 23°27'08.51174" S 51°53'47.78671" W
M- 336 M- 337 7406110.028 408421.286 7°01'44" 7.97 0.99970301 23°27'08.44714" S 51°53'47.75661" W
M- 337 M- 338 7406117.937 408422.261 16°18'05" 5.90 0.99970301 23°27'08.19018" S 51°53'47.72051" W
M- 338 M- 339 7406123.605 408423.919 8°09'05" 4.70 0.99970301 23°27'08.00623" S 51°53'47.66083" W
M- 339 M- 340 7406128.262 408424.586 31°49'45" 4.66 0.99970300 23°27'07.85494" S 51°53'47.63630" W
M- 340 M- 341 7406132.221 408427.043 66°17'57" 4.43 0.99970300 23°27'07.72672" S 51°53'47.54884" W
M- 341 M- 342 7406134.001 408431.098 81°25'14" 8.22 0.99970299 23°27'07.66966" S 51°53'47.40555" W
M- 342 M- 343 7406135.227 408439.222 54°51'33" 3.65 0.99970297 23°27'07.63144" S 51°53'47.11897" W
M- 343 M- 344 7406137.326 408442.203 27°56'35" 5.25 0.99970297 23°27'07.56380" S 51°53'47.01345" W
M- 344 M- 345 7406141.964 408444.664 38°34'08" 4.24 0.99970296 23°27'07.41350" S 51°53'46.92570" W
M- 345 M- 346 7406145.277 408447.305 12°57'00" 4.06 0.99970295 23°27'07.30631" S 51°53'46.83190" W
M- 346 M- 347 7406149.235 408448.215 342°45'23" 4.57 0.99970295 23°27'07.17780" S 51°53'46.79896" W
M- 347 M- 348 7406153.604 408446.859 338°29'47" 4.76 0.99970295 23°27'07.03547" S 51°53'46.84579" W
M- 348 M- 349 7406158.031 408445.115 354°27'25" 5.19 0.99970296 23°27'06.89118" S 51°53'46.90628" W
M- 349 M- 350 7406163.198 408444.614 22°03'20" 3.64 0.99970296 23°27'06.72307" S 51°53'46.92280" W
M- 350 M- 351 7406166.570 408445.980 17°36'19" 4.66 0.99970296 23°27'06.61371" S 51°53'46.87392" W
M- 351 M- 352 7406171.010 408447.389 8°28'44" 3.84 0.99970295 23°27'06.46963" S 51°53'46.82329" W





PREFEITURA DO MUNICÍPIO DE SARANDI

Rua José Emiliano de Gusmão, 565 – Cx. Postal 71 – CEP. 87111-230

Fone/Fax: (44) 3264-2777 / 3264-8600 - Site: www.sarandi.pr.gov.br

SARANDI - PARANÁ

№ 3 6 9 1 3

M- 352 M- 353 7406174.804 408447.955 344°42'01" 7.58 0.99970295 23°27'06.34639" S 51°53'46.80251" W
M- 353 M- 354 7406182.112 408445.955 343°38'27" 12.31 0.99970296 23°27'06.10837" S 51°53'46.87139" W
M- 354 M- 355 7406193.924 408442.488 336°00'42" 13.08 0.99970296 23°27'05.72360" S 51°53'46.99099" W
M- 355 M- 356 7406205.871 408437.172 17°45'32" 3.74 0.99970298 23°27'05.33408" S 51°53'47.17571" W
M- 356 M- 357 7406209.436 408438.314 57°14'24" 8.25 0.99970297 23°27'05.21840" S 51°53'47.13468" W
M- 357 M- 358 7406213.899 408445.250 51°26'57" 4.73 0.99970296 23°27'05.07469" S 51°53'46.88926" W
M- 358 M- 359 7406216.849 408448.951 32°30'00" 8.80 0.99970295 23°27'04.97952" S 51°53'46.75819" W
M- 359 M- 360 7406224.272 408453.680 56°57'12" 5.97 0.99970294 23°27'04.73912" S 51°53'46.58990" W
M- 360 M- 361 7406227.528 408458.685 47°36'02" 5.14 0.99970293 23°27'04.63427" S 51°53'46.41280" W
M- 361 M- 362 7406230.992 408462.478 52°10'17" 8.06 0.99970292 23°27'04.52241" S 51°53'46.27836" W
M- 362 M- 363 7406235.938 408468.847 45°04'30" 5.67 0.99970291 23°27'04.36288" S 51°53'46.05282" W
M- 363 M- 364 7406239.943 408472.864 30°41'29" 3.77 0.99970290 23°27'04.23347" S 51°53'45.91038" W
M- 364 M- 365 7406243.188 408474.790 11°51'16" 2.39 0.99970289 23°27'04.12835" S 51°53'45.84179" W
M- 365 M- 366 7406245.527 408475.281 8°04'37" 4.25 0.99970289 23°27'04.05240" S 51°53'45.82397" W
M- 366 M- 367 7406249.732 408475.877 11°09'32" 3.64 0.99970289 23°27'03.91580" S 51°53'45.80204" W
M- 367 M- 368 7406253.308 408476.583 41°37'37" 8.06 0.99970289 23°27'03.79967" S 51°53'45.77638" W
M- 368 M- 369 7406259.334 408481.938 45°46'26" 5.37 0.99970288 23°27'03.60482" S 51°53'45.58634" W
M- 369 M- 370 7406263.077 408485.784 36°10'01" 5.08 0.99970287 23°27'03.48390" S 51°53'45.44997" W
M- 370 M- 371 7406267.181 408488.784 36°44'45" 7.77 0.99970286 23°27'03.35107" S 51°53'45.34335" W
M- 371 M- 372 7406273.405 408493.431 36°03'09" 4.95 0.99970285 23°27'03.14964" S 51°53'45.17821" W
M- 372 M- 373 7406277.404 408496.341 33°17'21" 6.91 0.99970284 23°27'03.02020" S 51°53'45.07478" W
M- 373 M- 374 7406283.181 408500.135 42°18'49" 8.89 0.99970283 23°27'02.83313" S 51°53'44.93981" W
M- 374 M- 375 7406289.757 408506.121 51°10'47" 7.28 0.99970282 23°27'02.62053" S 51°53'44.72741" W
M- 375 M- 376 7406294.320 408511.793 68°28'22" 6.47 0.99970281 23°27'02.47331" S 51°53'44.52651" W
M- 376 M- 377 7406296.694 408517.810 96°48'44" 7.93 0.99970280 23°27'02.39734" S 51°53'44.31394" W
M- 377 M- 378 7406295.753 408525.687 104°55'07" 5.51 0.99970278 23°27'02.42953" S 51°53'44.03655" W
M- 378 M- 379 7406294.335 408531.008 112°56'34" 12.33 0.99970277 23°27'02.47671" S 51°53'43.84934" W
M- 379 M- 380 7406289.527 408542.366 94°29'39" 3.46 0.99970274 23°27'02.63534" S 51°53'43.45011" W
M- 380 M- 381 7406289.256 408545.813 66°35'26" 3.80 0.99970273 23°27'02.64485" S 51°53'43.32869" W
M- 381 M- 382 7406290.765 408549.298 29°54'28" 4.13 0.99970272 23°27'02.59649" S 51°53'43.20554" W
M- 382 M- 383 7406294.343 408551.356 39°13'51" 3.61 0.99970272 23°27'02.48057" S 51°53'43.13223" W
M- 383 M- 384 7406297.142 408553.642 57°39'56" 11.35 0.99970271 23°27'02.39002" S 51°53'43.05106" W
M- 384 M- 385 7406303.212 408563.230 53°24'30" 7.70 0.99970269 23°27'02.19460" S 51°53'42.71183" W
M- 385 M- 386 7406307.803 408569.414 50°00'29" 5.48 0.99970268 23°27'02.04657" S 51°53'42.49288" W
M- 386 M- 387 7406311.323 408573.611 39°38'56" 4.37 0.99970267 23°27'01.93297" S 51°53'42.34420" W
M- 387 M- 388 7406314.689 408576.400 24°03'14" 3.71 0.99970266 23°27'01.82409" S 51°53'42.24518" W
M- 388 M- 389 7406318.075 408577.911 40°38'35" 5.25 0.99970266 23°27'01.71430" S 51°53'42.19118" W
M- 389 M- 390 7406322.059 408581.331 46°55'21" 6.60 0.99970265 23°27'01.58546" S 51°53'42.06978" W
M- 390 M- 391 7406326.569 408586.154 35°28'53" 3.16 0.99970264 23°27'01.43979" S 51°53'41.89882" W
M- 391 M- 392 7406329.715 408585.906 33°27'41" 3.99 0.99970264 23°27'01.33745" S 51°53'41.90687" W
M- 392 M- 393 7406333.341 408584.250 5°01'58" 6.52 0.99970265 23°27'01.21922" S 51°53'41.96444" W
M- 393 M- 394 7406339.834 408584.822 24°11'10" 8.17 0.99970264 23°27'01.00822" S 51°53'41.94286" W
M- 394 M- 395 7406347.291 408588.171 29°49'51" 9.75 0.99970264 23°27'00.76643" S 51°53'41.82320" W
M- 395 M- 396 7406355.746 408593.019 27°38'15" 14.62 0.99970263 23°27'00.49250" S 51°53'41.65050" W
M- 396 M- 397 7406368.695 408599.800 36°55'31" 11.25 0.99970261 23°27'00.07284" S 51°53'41.40868" W
M- 397 M- 398 7406377.690 408606.559 326°34'05" 3.88 0.99970260 23°26'59.78174" S 51°53'41.16852" W
M- 398 M- 399 7406380.927 408604.422 332°24'53" 7.05 0.99970260 23°26'59.67606" S 51°53'41.24312" W
M- 399 M- 400 7406387.174 408601.159 333°44'50" 10.74 0.99970261 23°26'59.47228" S 51°53'41.35674" W
M- 400 M- 401 7406396.807 408596.408 358°13'25" 5.15 0.99970262 23°26'59.15811" S 51°53'41.52207" W
M- 401 M- 402 7406401.953 408596.248 23°51'30" 6.65 0.99970262 23°26'58.99076" S 51°53'41.52658" W
M- 402 M- 403 7406408.038 408598.939 32°26'10" 5.28 0.99970261 23°26'58.79345" S 51°53'41.43041" W
M- 403 M- 404 7406412.496 408601.772 3°31'56" 21.27 0.99970261 23°26'58.64908" S 51°53'41.32959" W
M- 404 M- 405 7406433.726 408603.083 315°02'21" 8.48 0.99970260 23°26'57.95906" S 51°53'41.27874" W
M- 405 M- 406 7406439.726 408597.091 357°32'29" 6.31 0.99970262 23°26'57.76276" S 51°53'41.48860" W
M- 406 M- 407 7406446.030 408596.820 16°55'05" 12.54 0.99970262 23°26'57.55774" S 51°53'41.49676" W
M- 407 M- 408 7406458.030 408600.470 31°54'05" 4.09 0.99970261 23°26'57.16830" S 51°53'41.36550" W
M- 408 M- 409 7406461.500 408602.630 48°31'22" 4.26 0.99970260 23°26'57.05591" S 51°53'41.28862" W
M- 409 M- 410 7406464.320 408605.820 38°11'00" 8.64 0.99970260 23°26'56.96487" S 51°53'41.17558" W
M- 410 M- 411 7406471.110 408611.160 21°19'37" 4.26 0.99970259 23°26'56.74517" S 51°53'40.98591" W
M- 411 M- 412 7406475.080 408612.710 11°31'16" 4.26 0.99970258 23°26'56.61640" S 51°53'40.93041" W
M- 412 M- 413 7406479.250 408613.560 359°17'02" 4.00 0.99970258 23°26'56.48099" S 51°53'40.89955" W
M- 413 M- 414 7406483.250 408613.510 329°32'04" 4.14 0.99970258 23°26'56.35092" S 51°53'40.90043" W
M- 414 M- 415 7406486.820 408611.410 351°18'16" 4.30 0.99970258 23°26'56.23442" S 51°53'40.97366" W





PREFEITURA DO MUNICÍPIO DE SARANDI

Rua José Emiliano de Gusmão, 565 – Cx. Postal 71 – CEP. 87111-230

Fone/Fax: (44) 3264-2777 / 3264-8600 - Site: www.sarandi.pr.gov.br

SARANDI - PARANÁ

№ 36913

M- 415 M- 416 7406491.070 408610.760 18°50'27" 3.48 0.99970259 23°26'56.09610" S 51°53'40.99563" W
M- 416 M- 417 7406494.361 408611.883 45°13'58" 4.93 0.99970258 23°26'55.98932" S 51°53'40.95534" W
M- 417 M- 418 7406497.830 408615.380 67°22'48" 4.42 0.99970258 23°26'55.87724" S 51°53'40.83134" W
M- 418 M- 419 7406499.530 408619.460 39°38'49" 8.79 0.99970257 23°26'55.82279" S 51°53'40.68718" W
M- 419 M- 420 7406506.300 408625.070 25°27'06" 8.52 0.99970255 23°26'55.60380" S 51°53'40.48799" W
M- 420 M- 421 7406513.990 408628.730 355°50'25" 8.27 0.99970255 23°26'55.35450" S 51°53'40.35733" W
M- 421 M- 422 7406522.240 408628.130 336°11'50" 4.73 0.99970255 23°26'55.08614" S 51°53'40.37666" W
M- 422 M- 423 7406526.570 408626.220 324°10'05" 4.53 0.99970255 23°26'54.94496" S 51°53'40.44303" W
M- 423 M- 424 7406530.240 408623.570 336°37'12" 8.29 0.99970256 23°26'54.82510" S 51°53'40.53561" W
M- 424 M- 425 7406537.850 408620.280 345°07'20" 4.13 0.99970257 23°26'54.57700" S 51°53'40.64989" W
M- 425 M- 426 7406541.840 408619.220 10°09'53" 4.02 0.99970257 23°26'54.44705" S 51°53'40.68637" W
M- 426 M- 427 7406545.800 408619.930 17°25'22" 4.48 0.99970257 23°26'54.31844" S 51°53'40.66048" W
M- 427 M- 428 7406550.070 408621.270 359°53'03" 4.95 0.99970256 23°26'54.17987" S 51°53'40.61233" W
M- 428 M- 429 7406555.020 408621.260 27°36'00" 4.21 0.99970256 23°26'54.01892" S 51°53'40.61159" W
M- 429 M- 430 7406558.750 408623.210 40°30'38" 4.79 0.99970256 23°26'53.89804" S 51°53'40.54206" W
M- 430 M- 431 7406562.390 408626.320 46°50'19" 8.82 0.99970255 23°26'53.78032" S 51°53'40.43166" W
M- 431 M- 432 7406568.420 408632.750 354°55'19" 8.02 0.99970254 23°26'53.58555" S 51°53'40.20374" W
M- 432 M- 433 7406576.410 408632.040 359°39'02" 8.20 0.99970254 23°26'53.32562" S 51°53'40.22701" W
M- 433 M- 434 7406584.610 408631.990 42°14'10" 4.11 0.99970254 23°26'53.05899" S 51°53'40.22698" W
M- 434 M- 435 7406587.650 408634.750 103°38'34" 4.24 0.99970253 23°26'52.96070" S 51°53'40.12904" W
M- 435 M- 436 7406586.650 408638.870 93°48'51" 4.51 0.99970252 23°26'52.99405" S 51°53'39.98407" W
M- 436 M- 437 7406586.350 408643.370 40°51'59" 4.22 0.99970251 23°26'53.00471" S 51°53'39.82555" W
M- 437 M- 438 7406589.540 408646.130 15°48'09" 8.81 0.99970251 23°26'52.90155" S 51°53'39.72759" W
M- 438 M- 439 7406598.020 408648.530 28°07'04" 4.46 0.99970250 23°26'52.62631" S 51°53'39.64115" W
M- 439 M- 440 7406601.950 408650.630 34°31'47" 4.16 0.99970250 23°26'52.49895" S 51°53'39.56628" W
M- 440 M- 441 7406605.380 408652.990 15°48'53" 4.22 0.99970249 23°26'52.38791" S 51°53'39.48236" W
M- 441 M- 442 7406609.440 408654.140 22°03'45" 4.84 0.99970249 23°26'52.25613" S 51°53'39.44095" W
M- 442 M- 443 7406613.927 408655.959 13°22'06" 11.60 0.99970248 23°26'52.11060" S 51°53'39.37586" W
M- 443 M- 444 7406625.210 408658.640 6°25'08" 4.03 0.99970248 23°26'51.74429" S 51°53'39.27891" W
M- 444 M- 445 7406629.210 408659.090 16°37'15" 4.20 0.99970248 23°26'51.61432" S 51°53'39.26218" W
M- 445 M- 446 7406633.230 408660.290 8°30'35" 4.05 0.99970248 23°26'51.48385" S 51°53'39.21901" W
M- 446 M- 447 7406637.240 408660.890 356°05'48" 8.96 0.99970247 23°26'51.35359" S 51°53'39.19698" W
M- 447 M- 448 7406646.180 408660.280 359°14'16" 4.51 0.99970248 23°26'51.06279" S 51°53'39.21652" W
M- 448 M- 449 7406650.690 408660.220 11°49'29" 8.30 0.99970248 23°26'50.91614" S 51°53'39.21765" W
M- 449 M- 450 7406658.810 408661.920 5°03'14" 4.43 0.99970247 23°26'50.65246" S 51°53'39.15596" W
M- 450 M- 451 7406663.220 408662.310 13°06'06" 9.22 0.99970247 23°26'50.50915" S 51°53'39.14126" W
M- 451 M- 452 7406672.200 408664.400 26°00'23" 16.06 0.99970247 23°26'50.21759" S 51°53'39.06564" W
M- 452 M- 453 7406686.630 408671.440 14°15'19" 13.32 0.99970245 23°26'49.74983" S 51°53'38.81438" W
M- 453 M- 454 7406699.540 408674.720 10°14'16" 13.73 0.99970244 23°26'49.33073" S 51°53'38.69597" W
M- 454 M- 455 7406713.050 408677.160 30°57'50" 3.03 0.99970244 23°26'48.89195" S 51°53'38.60702" W
M- 455 M- 456 7406715.650 408678.720 63°23'54" 6.99 0.99970243 23°26'48.80773" S 51°53'38.55148" W
M- 456 M- 457 7406718.780 408684.970 50°42'38" 7.39 0.99970242 23°26'48.70722" S 51°53'38.33054" W
M- 457 M- 458 7406723.460 408690.690 15°13'30" 5.03 0.99970241 23°26'48.55621" S 51°53'38.12793" W
M- 458 M- 459 7406728.310 408692.010 21°34'30" 13.16 0.99970240 23°26'48.39878" S 51°53'38.08035" W
M- 459 M- 460 7406740.550 408696.850 47°15'07" 5.04 0.99970239 23°26'48.00178" S 51°53'37.90711" W
M- 460 M- 461 7406743.970 408700.550 73°48'53" 4.59 0.99970238 23°26'47.89133" S 51°53'37.77597" W
M- 461 M- 462 7406745.250 408704.960 63°29'19" 4.77 0.99970238 23°26'47.85060" S 51°53'37.62028" W
M- 462 M- 463 7406747.380 408709.230 46°08'57" 4.94 0.99970237 23°26'47.78221" S 51°53'37.46933" W
M- 463 M- 464 7406750.800 408712.790 27°13'27" 10.89 0.99970236 23°26'47.67172" S 51°53'37.34313" W
M- 464 M- 465 7406760.480 408717.770 16°16'05" 5.85 0.99970235 23°26'47.35799" S 51°53'37.16551" W
M- 465 M- 466 7406766.100 408719.410 1°36'31" 9.97 0.99970234 23°26'47.17559" S 51°53'37.10649" W
M- 466 M- 467 7406776.070 408719.690 29°48'25" 4.59 0.99970234 23°26'46.85148" S 51°53'37.09444" W
M- 467 M- 468 7406780.050 408721.970 45°07'46" 6.26 0.99970234 23°26'46.72253" S 51°53'37.01322" W
M- 468 M- 469 7406784.470 408726.410 49°26'09" 5.03 0.99970233 23°26'46.57971" S 51°53'36.85578" W
M- 469 M- 470 7406787.740 408730.230 31°47'34" 4.86 0.99970232 23°26'46.47416" S 51°53'36.72045" W
M- 470 M- 471 7406791.870 408732.790 16°02'24" 5.83 0.99970231 23°26'46.34039" S 51°53'36.62933" W
M- 471 M- 472 7406797.470 408734.400 20°46'20" 5.27 0.99970231 23°26'46.15863" S 51°53'36.57137" W
M- 472 M- 473 7406802.400 408736.270 26°45'52" 10.28 0.99970230 23°26'45.99872" S 51°53'36.50439" W
M- 473 M- 474 7406811.580 408740.900 16°19'04" 6.76 0.99970229 23°26'45.70117" S 51°53'36.33922" W
M- 474 M- 475 7406818.070 408742.800 12°10'05" 3.27 0.99970229 23°26'45.49053" S 51°53'36.27084" W
M- 475 M- 476 7406821.270 408743.490 46°07'24" 5.41 0.99970229 23°26'45.38662" S 51°53'36.24583" W
M- 476 M- 477 7406825.020 408747.390 5°16'11" 10.34 0.99970228 23°26'45.26548" S 51°53'36.10757" W
M- 477 M- 478 7406835.320 408748.340 10°22'19" 6.11 0.99970228 23°26'44.93077" S 51°53'36.07184" W
M- 478 M- 479 7406841.330 408749.440 41°33'24" 4.94 0.99970228 23°26'44.73558" S 51°53'36.03176" W
M- 479 M- 480 7406845.030 408752.720 58°02'03" 10.79 0.99970227 23°26'44.61594" S 51°53'35.91536" W
M- 480 M- 481 7406850.740 408761.870 37°13'25" 11.34 0.99970225 23°26'44.43213" S 51°53'35.59166" W
M- 481 M- 482 7406859.770 408768.730 56°33'55" 10.58 0.99970223 23°26'44.13991" S 51°53'35.34793" W





PREFEITURA DO MUNICÍPIO DE SARANDI

Rua José Emiliano de Gusmão, 565 – Cx. Postal 71 – CEP. 87111-230

Fone/Fax: (44) 3264-2777 / 3264-8600 - Site: www.sarandi.pr.gov.br

SARANDI - PARANÁ

№ 3 6 9 1 3

M- 482 M- 483 7406865.600 408777.560 37°19'37" 3.76 0.99970221 23°26'43.95213" S 51°53'35.03549" W
M- 483 M- 484 7406868.590 408779.840 28°42'04" 5.04 0.99970221 23°26'43.85537" S 51°53'34.95448" W
M- 484 M- 485 7406873.010 408782.260 22°11'30" 10.91 0.99970220 23°26'43.71214" S 51°53'34.86824" W
M- 485 M- 486 7406883.110 408786.380 30°19'08" 3.96 0.99970219 23°26'43.38458" S 51°53'34.72084" W
M- 486 M- 487 7406886.530 408788.380 36°04'59" 11.36 0.99970219 23°26'43.27378" S 51°53'34.64961" W
M- 487 M- 488 7406895.710 408795.070 28°54'04" 4.72 0.99970217 23°26'42.97665" S 51°53'34.41184" W
M- 488 M- 489 7406899.840 408797.350 56°45'42" 4.93 0.99970217 23°26'42.84282" S 51°53'34.33059" W
M- 489 M- 490 7406902.540 408801.470 9°03'57" 13.25 0.99970216 23°26'42.75586" S 51°53'34.18481" W
M- 490 M- 491 7406915.627 408803.558 84°50'18" 6.48 0.99970215 23°26'42.33077" S 51°53'34.10837" W
M- 491 M- 492 7406916.210 408810.010 32°56'19" 5.92 0.99970214 23°26'42.31311" S 51°53'33.88087" W
M- 492 M- 493 7406921.180 408813.230 12°34'03" 4.83 0.99970213 23°26'42.15217" S 51°53'33.76631" W
M- 493 M- 494 7406925.890 408814.280 65°45'15" 4.31 0.99970213 23°26'41.99923" S 51°53'33.72828" W
M- 494 M- 495 7406927.660 408818.210 32°07'45" 5.40 0.99970212 23°26'41.94248" S 51°53'33.58940" W
M- 495 M- 496 7406932.230 408821.080 4°10'11" 10.18 0.99970211 23°26'41.79446" S 51°53'33.48726" W
M- 496 M- 497 7406942.380 408821.820 59°27'37" 10.19 0.99970211 23°26'41.46459" S 51°53'33.45896" W
M- 497 M- 498 7406947.560 408830.600 81°45'52" 5.38 0.99970209 23°26'41.29793" S 51°53'33.14842" W
M- 498 M- 499 7406948.330 408835.920 86°14'05" 5.48 0.99970208 23°26'41.27397" S 51°53'32.96077" W
M- 499 M- 500 7406948.690 408841.390 90°51'24" 5.35 0.99970207 23°26'41.26337" S 51°53'32.76793" W
M- 500 M- 501 7406948.610 408846.740 69°27'34" 6.81 0.99970206 23°26'41.26705" S 51°53'32.57941" W
M- 501 M- 502 7406950.999 408853.117 47°39'08" 7.85 0.99970204 23°26'41.19065" S 51°53'32.35416" W
M- 502 M- 503 7406956.289 408858.921 38°48'38" 16.44 0.99970203 23°26'41.01982" S 51°53'32.14847" W
M- 503 M- 504 7406969.102 408869.226 30°21'10" 6.62 0.99970201 23°26'40.60529" S 51°53'31.78252" W
M- 504 M- 505 7406974.810 408872.569 34°30'52" 4.58 0.99970200 23°26'40.42037" S 51°53'31.66347" W
M- 505 M- 506 7406978.582 408875.163 33°40'23" 16.02 0.99970199 23°26'40.29825" S 51°53'31.57123" W
M- 506 M- 507 7406991.910 408884.043 38°11'36" 22.24 0.99970197 23°26'39.86668" S 51°53'31.25539" W
M- 507 M- 508 7407009.389 408897.794 24°45'39" 14.71 0.99970194 23°26'39.30113" S 51°53'30.76698" W
M- 508 M- 509 7407022.748 408903.955 31°59'30" 4.81 0.99970193 23°26'38.86801" S 51°53'30.54695" W
M- 509 M- 510 7407026.823 408906.501 50°31'07" 5.01 0.99970192 23°26'38.73603" S 51°53'30.45634" W
M- 510 M- 511 7407030.011 408910.371 49°51'58" 5.56 0.99970191 23°26'38.63315" S 51°53'30.31927" W
M- 511 M- 512 7407033.592 408914.618 38°35'49" 14.70 0.99970191 23°26'38.51757" S 51°53'30.16882" W
M- 512 M- 513 7407045.078 408923.786 24°43'38" 5.90 0.99970188 23°26'38.14596" S 51°53'29.84323" W
M- 513 M- 514 7407050.433 408926.252 8°44'08" 15.69 0.99970188 23°26'37.97234" S 51°53'29.75516" W
M- 514 M- 515 7407065.941 408928.635 23°05'16" 4.91 0.99970187 23°26'37.46858" S 51°53'29.66780" W
M- 515 M- 516 7407070.460 408930.562 81°44'36" 8.65 0.99970187 23°26'37.32204" S 51°53'29.59891" W
M- 516 M- 517 7407071.702 408939.121 70°39'32" 11.91 0.99970185 23°26'37.28338" S 51°53'29.79701" W
M- 517 M- 518 7407075.646 408950.360 42°51'06" 5.95 0.99970183 23°26'37.15740" S 51°53'28.90009" W
M- 518 M- 519 7407080.009 408954.407 30°02'49" 6.66 0.99970182 23°26'37.01635" S 51°53'28.75652" W
M- 519 M- 520 7407085.777 408957.743 40°40'20" 7.27 0.99970181 23°26'36.82948" S 51°53'28.63770" W
M- 520 M- 521 7407091.295 408962.485 41°32'05" 10.41 0.99970180 23°26'36.65102" S 51°53'28.46939" W
M- 521 M- 522 7407099.090 408969.389 25°34'05" 6.49 0.99970178 23°26'36.39896" S 51°53'28.22439" W
M- 522 M- 523 7407104.941 408972.189 19°48'53" 8.16 0.99970178 23°26'36.20928" S 51°53'28.12445" W
M- 523 M- 524 7407112.621 408974.956 15°53'05" 10.44 0.99970177 23°26'35.96013" S 51°53'28.02526" W
M- 524 M- 525 7407122.660 408977.813 33°23'26" 6.01 0.99970176 23°26'35.63429" S 51°53'27.92239" W
M- 525 M- 526 7407127.680 408981.122 48°07'39" 6.69 0.99970176 23°26'35.47173" S 51°53'27.80469" W
M- 526 M- 527 7407132.146 408986.105 47°09'15" 5.66 0.99970175 23°26'35.32752" S 51°53'27.62811" W
M- 527 M- 528 7407135.998 408990.258 48°02'00" 8.04 0.99970174 23°26'35.20311" S 51°53'27.48092" W
M- 528 M- 529 7407141.374 408996.235 48°49'22" 8.11 0.99970172 23°26'35.02952" S 51°53'27.26912" W
M- 529 M- 530 7407146.711 409002.336 53°06'35" 8.73 0.99970171 23°26'34.85721" S 51°53'27.05296" W
M- 530 M- 531 7407151.954 409009.321 51°14'27" 6.92 0.99970169 23°26'34.68815" S 51°53'26.80566" W
M- 531 M- 532 7407156.286 409014.718 38°55'47" 6.54 0.99970168 23°26'34.54838" S 51°53'26.61453" W
M- 532 M- 533 7407161.371 409018.825 27°37'57" 4.99 0.99970167 23°26'34.38387" S 51°53'26.46869" W
M- 533 M- 534 7407165.791 409021.139 33°22'16" 6.05 0.99970167 23°26'34.24062" S 51°53'26.38618" W
M- 534 M- 535 7407170.847 409024.469 62°45'36" 8.98 0.99970166 23°26'34.07690" S 51°53'26.26773" W
M- 535 M- 536 7407174.956 409032.450 359°11'52" 5.15 0.99970164 23°26'33.94490" S 51°53'25.98559" W
M- 536 M- 537 7407180.105 409032.378 342°01'53" 5.97 0.99970164 23°26'33.77747" S 51°53'25.98700" W
M- 537 M- 538 7407185.784 409030.536 356°08'41" 5.51 0.99970165 23°26'33.59245" S 51°53'26.05068" W
M- 538 M- 539 7407191.282 409030.166 20°08'15" 11.45 0.99970165 23°26'33.41361" S 51°53'26.06252" W
M- 539 M- 540 7407202.028 409034.106 21°59'26" 10.38 0.99970164 23°26'33.06500" S 51°53'25.92133" W
M- 540 M- 541 7407211.651 409037.993 22°05'06" 13.71 0.99970163 23°26'32.75289" S 51°53'25.78226" W
M- 541 M- 542 7407224.356 409043.148 24°36'50" 7.50 0.99970162 23°26'32.34083" S 51°53'25.59783" W
M- 542 M- 543 7407231.174 409046.271 28°01'09" 9.62 0.99970161 23°26'32.11978" S 51°53'25.48629" W
M- 543 M- 544 7407239.670 409050.792 43°48'25" 11.40 0.99970160 23°26'31.84444" S 51°53'25.32512" W





PREFEITURA DO MUNICÍPIO DE SARANDI

Rua José Emiliano de Gusmão, 565 – Cx. Postal 71 – CEP. 87111-230

Fone/Fax: (44) 3264-2777 / 3264-8600 - Site: www.sarandi.pr.gov.br

SARANDI - PARANÁ

№ 3 6 9 1 3

M- 544 M- 545 7407247.897 409058.683 27°29'56" 11.30 0.99970158 23°26'31.57853" S 51°53'25.04525" W
M- 545 M- 546 7407257.916 409063.899 43°33'27" 4.90 0.99970157 23°26'31.25382" S 51°53'24.85926" W
M- 546 M- 547 7407261.464 409067.272 57°43'01" 10.52 0.99970156 23°26'31.13913" S 51°53'24.73962" W
M- 547 M- 548 7407267.081 409076.164 57°19'40" 6.37 0.99970154 23°26'30.95823" S 51°53'24.42504" W
M- 548 M- 549 7407270.519 409081.524 24°56'37" 11.01 0.99970153 23°26'30.84758" S 51°53'24.23541" W
M- 549 M- 550 7407280.503 409086.168 33°42'51" 5.87 0.99970152 23°26'30.52389" S 51°53'24.06958" W
M- 550 M- 551 7407285.382 409089.423 51°29'44" 8.42 0.99970151 23°26'30.36590" S 51°53'23.95382" W
M- 551 M- 552 7407290.627 409096.016 47°38'21" 7.20 0.99970150 23°26'30.19669" S 51°53'23.72034" W
M- 552 M- 553 7407295.480 409101.338 43°49'45" 10.21 0.99970149 23°26'30.03996" S 51°53'23.53174" W
M- 553 M- 554 7407302.845 409108.408 47°33'36" 3.29 0.99970147 23°26'29.80191" S 51°53'23.28099" W
M- 554 M- 555 7407305.063 409110.834 35°10'14" 10.21 0.99970147 23°26'29.73028" S 51°53'23.19502" W
M- 555 M- 556 7407313.412 409116.717 55°19'13" 6.80 0.99970145 23°26'29.46000" S 51°53'22.98588" W
M- 556 M- 557 7407317.279 409122.306 43°25'39" 9.28 0.99970144 23°26'29.33539" S 51°53'22.78809" W
M- 557 M- 558 7407324.020 409128.686 30°16'19" 4.53 0.99970143 23°26'29.11749" S 51°53'22.56179" W
M- 558 M- 559 7407327.935 409130.972 15°04'54" 5.69 0.99970142 23°26'28.99066" S 51°53'22.48038" W
M- 559 M- 560 7407333.430 409132.452 5°42'56" 5.66 0.99970142 23°26'28.81229" S 51°53'22.42703" W
M- 560 M- 561 7407339.066 409133.016 29°00'34" 4.66 0.99970142 23°26'28.62915" S 51°53'22.40593" W
M- 561 M- 562 7407343.141 409135.276 45°14'11" 10.45 0.99970141 23°26'28.49711" S 51°53'22.32540" W
M- 562 M- 563 7407350.499 409142.696 32°01'01" 4.84 0.99970140 23°26'28.25935" S 51°53'22.06232" W
M- 563 M- 564 7407354.604 409145.262 36°29'47" 16.16 0.99970139 23°26'28.12640" S 51°53'21.97101" W
M- 564 M- 565 7407367.594 409154.874 38°36'22" 5.23 0.99970137 23°26'27.70596" S 51°53'21.62946" W
M- 565 M- 566 7407371.681 409158.136 32°41'49" 5.02 0.99970136 23°26'27.57373" S 51°53'21.51362" W
M- 566 M- 567 7407375.904 409160.847 32°08'08" 4.35 0.99970136 23°26'27.43697" S 51°53'21.41716" W
M- 567 M- 568 7407379.591 409163.163 29°36'33" 6.52 0.99970135 23°26'27.31755" S 51°53'21.33475" W
M- 568 M- 569 7407385.255 409166.382 16°26'11" 14.73 0.99970134 23°26'27.13403" S 51°53'21.22008" W
M- 569 M- 570 7407399.384 409170.550 18°07'32" 14.88 0.99970133 23°26'26.67547" S 51°53'21.07013" W
M- 570 M- 571 7407413.527 409175.180 45°01'04" 21.93 0.99970132 23°26'26.21655" S 51°53'20.90389" W
M- 571 M- 572 7407429.032 409190.695 46°45'29" 27.86 0.99970129 23°26'25.71553" S 51°53'20.35378" W
M- 572 M- 573 7407448.118 409210.989 40°17'26" 26.16 0.99970124 23°26'25.09903" S 51°53'19.63448" W
M- 573 M- 574 7407468.073 409227.907 57°27'07" 30.43 0.99970121 23°26'24.45359" S 51°53'19.03397" W
M- 574 M- 575 7407484.445 409253.558 54°29'24" 24.51 0.99970115 23°26'23.92641" S 51°53'18.12649" W
M- 575 M- 576 7407498.682 409273.511 55°30'49" 27.66 0.99970110 23°26'23.46750" S 51°53'17.42027" W
M- 576 M- 577 7407514.343 409296.309 68°13'00" 34.53 0.99970105 23°26'22.96286" S 51°53'16.61348" W
M- 577 M- 578 7407527.156 409328.371 80°54'16" 64.94 0.99970098 23°26'22.55268" S 51°53'15.48087" W
M- 578 M- 579 7407537.423 409392.499 79°25'39" 20.19 0.99970084 23°26'22.23170" S 51°53'13.21883" W
M- 579 M- 580 7407541.127 409412.344 36°36'27" 8.73 0.99970079 23°26'22.11524" S 51°53'12.51870" W
M- 580 M- 581 7407548.132 409417.548 13°15'08" 12.97 0.99970078 23°26'21.88851" S 51°53'12.33380" W
M- 581 M- 582 7407560.752 409420.520 21°40'49" 11.92 0.99970078 23°26'21.47877" S 51°53'12.22633" W
M- 582 M- 583 7407571.833 409424.925 61°46'20" 10.70 0.99970077 23°26'21.11936" S 51°53'12.06870" W
M- 583 M- 584 7407576.892 409434.349 81°24'22" 16.93 0.99970075 23°26'20.95676" S 51°53'11.73551" W
M- 584 M- 585 7407579.421 409451.087 77°35'18" 18.89 0.99970071 23°26'20.87788" S 51°53'11.14513" W
M- 585 M- 586 7407583.480 409469.531 76°22'40" 13.32 0.99970067 23°26'20.74959" S 51°53'10.49430" W
M- 586 M- 587 7407586.617 409482.476 80°46'06" 11.32 0.99970064 23°26'20.65018" S 51°53'10.03746" W
M- 587 M- 588 7407588.433 409493.646 65°00'18" 10.14 0.99970061 23°26'20.59337" S 51°53'09.64344" W
M- 588 M- 589 7407592.716 409502.834 65°23'49" 7.95 0.99970059 23°26'20.45595" S 51°53'09.31874" W
M- 589 M- 590 7407596.027 409510.064 55°07'07" 4.82 0.99970058 23°26'20.34974" S 51°53'09.06324" W
M- 590 M- 591 7407598.783 409514.017 43°10'41" 6.54 0.99970057 23°26'20.26092" S 51°53'08.92335" W
M- 591 M- 592 7407603.549 409518.489 35°51'51" 20.56 0.99970056 23°26'20.10685" S 51°53'08.76473" W
M- 592 M- 593 7407620.208 409530.533 24°33'27" 5.70 0.99970053 23°26'19.56760" S 51°53'08.33670" W
M- 593 M- 594 7407625.396 409532.904 354°03'35" 13.08 0.99970053 23°26'19.39939" S 51°53'08.25202" W
M- 594 M- 595 7407638.409 409531.550 346°51'08" 15.52 0.99970053 23°26'18.97600" S 51°53'08.29692" W
M- 595 M- 596 7407653.522 409528.019 1°13'39" 35.17 0.99970054 23°26'18.48390" S 51°53'08.41807" W
M- 596 M- 597 7407688.685 409528.773 21°49'10" 14.35 0.99970054 23°26'17.34074" S 51°53'08.38388" W
M- 597 M- 598 7407702.010 409534.108 18°41'48" 9.58 0.99970052 23°26'16.90855" S 51°53'08.19300" W
M- 598 M- 599 7407711.086 409537.179 18°52'09" 10.18 0.99970052 23°26'16.61407" S 51°53'08.08281" W
M- 599 M- 600 7407720.716 409540.470 15°55'16" 15.49 0.99970051 23°26'16.30161" S 51°53'07.96476" W
M- 600 M- 601 7407735.616 409544.721 24°17'29" 13.87 0.99970050 23°26'15.81799" S 51°53'07.81173" W
M- 601 M- 602 7407748.260 409550.427 17°48'43" 16.20 0.99970049 23°26'15.40802" S 51°53'07.60792" W
M- 602 M- 603 7407763.678 409555.381 21°57'40" 11.49 0.99970048 23°26'14.90770" S 51°53'07.43001" W
M- 603 M- 604 7407774.333 409559.677 36°47'27" 9.07 0.99970047 23°26'14.56211" S 51°53'07.27631" W
M- 604 M- 605 7407781.597 409565.110 54°15'09" 8.36 0.99970046 23°26'14.32701" S 51°53'07.08329" W
M- 605 M- 606 7407786.479 409571.892 55°45'31" 4.68 0.99970044 23°26'14.16963" S 51°53'06.84325" W





PREFEITURA DO MUNICÍPIO DE SARANDI

Rua José Emiliano de Gusmão, 565 – Cx. Postal 71 – CEP. 87111-230

Fone/Fax: (44) 3264-2777 / 3264-8600 - Site: www.sarandi.pr.gov.br

SARANDI - PARANÁ

№ 3 6 9 1 3

M- 606 M- 607 7407789.111 409575.758 12°55'29" 15.71 0.99970043 23°26'14.08483" S 51°53'06.70644" W
M- 607 M- 608 7407804.419 409579.271 2°41'08" 15.15 0.99970042 23°26'13.58779" S 51°53'06.57934" W
M- 608 M- 609 7407819.550 409579.981 0°16'24" 15.47 0.99970042 23°26'13.09596" S 51°53'06.55104" W
M- 609 M- 610 7407835.019 409580.055 356°07'09" 16.54 0.99970042 23°26'12.59300" S 51°53'06.54508" W
M- 610 M- 611 7407851.518 409578.936 345°18'38" 12.90 0.99970042 23°26'12.05632" S 51°53'06.58094" W
M- 611 M- 612 7407864.000 409575.663 343°54'29" 14.74 0.99970043 23°26'11.64982" S 51°53'06.69357" W
M- 612 M- 613 7407878.164 409571.577 359°39'46" 12.59 0.99970044 23°26'11.18847" S 51°53'06.83449" W
M- 613 M- 614 7407890.754 409571.503 11°56'06" 7.95 0.99970044 23°26'10.77909" S 51°53'06.83437" W
M- 614 M- 615 7407898.533 409573.148 14°10'17" 10.81 0.99970044 23°26'10.52649" S 51°53'06.77472" W
M- 615 M- 616 7407909.017 409575.795 294°44'23" 10.93 0.99970043 23°26'10.18614" S 51°53'06.67917" W
M- 616 M- 617 7407913.590 409565.870 32°39'02" 69.86 0.99970045 23°26'10.03547" S 51°53'07.02792" W
M- 617 M- 618 7407972.410 409603.560 18°59'46" 266.14 0.99970037 23°26'08.13049" S 51°53'05.68706" W
M- 618 M- 619 7408224.060 409690.191 304°41'49" 268.87 0.99970018 23°25'59.96548" S 51°53'02.57994" W
M- 619 M- 620 7408377.111 409469.134 16°28'07" 117.68 0.99970067 23°25'54.94493" S 51°53'10.33624" W
M- 620 M- 621 7408489.961 409502.494 18°02'42" 471.69 0.99970059 23°25'51.28232" S 51°53'09.13628" W
M- 621 M- 622 7408938.454 409648.609 57°17'40" 354.11 0.99970027 23°25'36.72893" S 51°53'03.89066" W
M- 622 M- 623 7409129.788 409946.579 326°01'20" 397.87 0.99969961 23°25'30.56713" S 51°52'53.35023" W
M- 623 M- 624 7409459.724 409724.221 56°02'49" 1418.44 0.99970010 23°25'19.79510" S 51°53'01.11379" W
M- 624 M- 625 7410251.937 410900.809 38°09'56" 42.55 0.99969751 23°24'54.26948" S 51°52'19.48838" W
M- 625 M- 626 7410285.390 410927.101 96°43'12" 10.26 0.99969745 23°24'53.18694" S 51°52'18.55491" W
M- 626 M- 627 7410284.189 410937.294 88°23'44" 15.59 0.99969743 23°24'53.22799" S 51°52'18.19604" W
M- 627 M- 628 7410284.626 410952.877 89°09'24" 10.39 0.99969740 23°24'53.21685" S 51°52'17.64692" W
M- 628 M- 629 7410284.778 410963.264 91°23'05" 16.08 0.99969737 23°24'53.21394" S 51°52'17.28092" W
M- 629 M- 630 7410284.390 410979.344 104°50'50" 9.42 0.99969734 23°24'53.22972" S 51°52'16.71446" W
M- 630 M- 631 7410281.975 410988.453 75°30'21" 3.88 0.99969732 23°24'53.31003" S 51°52'16.39404" W
M- 631 M- 632 7410282.947 410992.212 25°01'03" 3.88 0.99969731 23°24'53.27917" S 51°52'16.26140" W
M- 632 M- 633 7410286.467 410993.854 9°16'15" 5.59 0.99969731 23°24'53.16504" S 51°52'16.20280" W
M- 633 M- 634 7410291.988 410994.756 70°37'03" 6.03 0.99969730 23°24'52.98570" S 51°52'16.16984" W
M- 634 M- 635 7410293.988 411000.442 90°19'05" 19.51 0.99969729 23°24'52.92179" S 51°52'15.96908" W
M- 635 M- 636 7410293.880 411019.950 89°57'16" 20.04 0.99969725 23°24'52.92913" S 51°52'15.28179" W
M- 636 M- 637 7410293.896 411039.988 74°51'27" 7.63 0.99969721 23°24'52.93255" S 51°52'14.57579" W
M- 637 M- 638 7410295.890 411047.358 79°25'01" 6.45 0.99969719 23°24'52.86916" S 51°52'14.31570" W
M- 638 M- 639 7410297.075 411053.700 89°30'07" 10.63 0.99969718 23°24'52.83188" S 51°52'14.09201" W
M- 639 M- 640 7410297.168 411064.327 75°54'49" 5.92 0.99969715 23°24'52.83094" S 51°52'13.71757" W
M- 640 M- 641 7410298.608 411070.065 71°00'41" 5.17 0.99969714 23°24'52.78524" S 51°52'13.51510" W
M- 641 M- 642 7410300.290 411074.953 75°16'38" 6.09 0.99969713 23°24'52.73151" S 51°52'13.34252" W
M- 642 M- 643 7410301.838 411080.846 84°28'16" 15.38 0.99969712 23°24'52.68234" S 51°52'13.13457" W
M- 643 M- 644 7410303.320 411096.149 88°57'24" 21.35 0.99969708 23°24'52.63715" S 51°52'12.59509" W
M- 644 M- 645 7410303.708 411117.494 83°32'34" 5.58 0.99969704 23°24'52.62873" S 51°52'11.84297" W
M- 645 M- 646 7410304.336 411123.038 76°58'08" 9.78 0.99969702 23°24'52.60939" S 51°52'11.64750" W
M- 646 M- 647 7410306.540 411132.563 66°53'58" 13.67 0.99969700 23°24'52.53960" S 51°52'11.31144" W
M- 647 M- 648 7410311.905 411145.141 68°05'58" 13.43 0.99969698 23°24'52.36762" S 51°52'10.86715" W
M- 648 M- 649 7410316.913 411157.598 62°41'15" 11.92 0.99969695 23°24'52.20723" S 51°52'10.42719" W
M- 649 M- 650 7410322.383 411168.190 78°30'30" 8.47 0.99969693 23°24'52.03145" S 51°52'10.05285" W
M- 650 M- 651 7410324.072 411176.495 77°39'53" 6.62 0.99969691 23°24'51.97817" S 51°52'09.75988" W
M- 651 M- 652 7410325.486 411182.964 80°07'08" 10.53 0.99969689 23°24'51.93346" S 51°52'09.53166" W
M- 652 M- 653 7410327.292 411193.333 75°37'27" 9.24 0.99969687 23°24'51.87677" S 51°52'09.16595" W
M- 653 M- 654 7410329.586 411202.283 89°48'06" 18.41 0.99969685 23°24'51.80393" S 51°52'08.85013" W
M- 654 M- 655 7410329.650 411220.690 91°49'30" 13.61 0.99969681 23°24'51.80546" S 51°52'08.20159" W
M- 655 M- 656 7410329.217 411234.288 98°22'32" 15.77 0.99969678 23°24'51.82220" S 51°52'07.72259" W
M- 656 M- 657 7410326.920 411249.888 96°13'32" 18.36 0.99969675 23°24'51.89995" S 51°52'07.17345" W
M- 657 M- 658 7410324.929 411268.141 104°28'14" 24.22 0.99969671 23°24'51.96826" S 51°52'06.53077" W
M- 658 M- 659 7410318.876 411291.596 90°13'31" 23.50 0.99969666 23°24'52.16967" S 51°52'05.70568" W





PREFEITURA DO MUNICÍPIO DE SARANDI

Rua José Emiliano de Gusmão, 565 – Cx. Postal 71 – CEP. 87111-230

Fone/Fax: (44) 3264-2777 / 3264-8600 - Site: www.sarandi.pr.gov.br

SARANDI - PARANÁ

№ 3 6 9 1 3

M- 659 M- 660 7410318.783 411315.096 101°53'30" 11.12 0.99969661 23°24'52.17729" S 51°52'04.87773" W
M- 660 M- 661 7410316.493 411325.973 97°16'19" 18.90 0.99969658 23°24'52.25388" S 51°52'04.49499" W
M- 661 M- 662 7410314.100 411344.722 109°24'01" 17.79 0.99969654 23°24'52.33536" S 51°52'03.83492" W
M- 662 M- 663 7410308.191 411361.503 111°01'25" 9.48 0.99969650 23°24'52.53077" S 51°52'03.24494" W
M- 663 M- 664 7410304.788 411370.356 107°11'45" 15.45 0.99969648 23°24'52.64315" S 51°52'02.93374" W
M- 664 M- 665 7410300.220 411385.118 118°19'09" 13.27 0.99969645 23°24'52.79457" S 51°52'02.41461" W
M- 665 M- 666 7410293.925 411396.799 89°03'33" 37.63 0.99969643 23°24'53.00153" S 51°52'02.00439" W
M- 666 M- 667 7410294.543 411434.429 101°40'40" 11.36 0.99969635 23°24'52.98880" S 51°52'00.67845" W
M- 667 M- 668 7410292.243 411445.557 112°15'59" 8.57 0.99969632 23°24'53.06576" S 51°52'00.28687" W
M- 668 M- 669 7410288.996 411453.485 106°08'09" 9.07 0.99969630 23°24'53.17288" S 51°52'00.00823" W
M- 669 M- 670 7410286.476 411462.195 115°09'03" 7.75 0.99969628 23°24'53.25652" S 51°51'59.70189" W
M- 670 M- 671 7410283.182 411469.211 126°15'30" 5.04 0.99969627 23°24'53.36500" S 51°51'59.45540" W
M- 671 M- 672 7410280.204 411473.273 105°19'46" 5.15 0.99969626 23°24'53.46262" S 51°51'59.31291" W
M- 672 M- 673 7410278.843 411478.235 88°31'03" 4.43 0.99969625 23°24'53.50784" S 51°51'59.13838" W
M- 673 M- 674 7410278.958 411482.667 72°31'28" 3.99 0.99969624 23°24'53.50497" S 51°51'58.98220" W
M- 674 M- 675 7410280.156 411486.472 63°48'47" 5.64 0.99969623 23°24'53.46676" S 51°51'58.84789" W
M- 675 M- 676 7410282.644 411491.531 80°59'56" 6.23 0.99969622 23°24'53.38685" S 51°51'58.66912" W
M- 676 M- 677 7410283.619 411497.685 95°10'24" 5.23 0.99969621 23°24'53.35635" S 51°51'58.45209" W
M- 677 M- 678 7410283.147 411502.893 109°25'24" 4.68 0.99969620 23°24'53.37271" S 51°51'58.26870" W
M- 678 M- 679 7410281.593 411507.302 120°47'57" 5.03 0.99969619 23°24'53.42410" S 51°51'58.11368" W
M- 679 M- 680 7410279.015 411511.626 97°57'56" 5.24 0.99969618 23°24'53.50877" S 51°51'57.96188" W
M- 680 M- 681 7410278.289 411516.817 84°39'59" 5.72 0.99969617 23°24'53.53339" S 51°51'57.77914" W
M- 681 M- 682 7410278.821 411522.515 92°36'56" 4.33 0.99969615 23°24'53.51721" S 51°51'57.57828" W
M- 682 M- 683 7410278.624 411526.838 105°22'41" 10.96 0.99969614 23°24'53.52446" S 51°51'57.42601" W
M- 683 M- 684 7410275.718 411537.402 104°54'19" 19.02 0.99969612 23°24'53.62101" S 51°51'57.05442" W
M- 684 M- 685 7410270.825 411555.786 69°52'31" 5.74 0.99969608 23°24'53.78369" S 51°51'56.40774" W
M- 685 M- 686 7410272.800 411561.176 67°00'41" 6.16 0.99969607 23°24'53.72053" S 51°51'56.21742" W
M- 686 M- 687 7410275.205 411566.846 109°53'48" 6.17 0.99969606 23°24'53.64344" S 51°51'56.01714" W
M- 687 M- 688 7410273.106 411572.647 143°23'52" 8.04 0.99969604 23°24'53.71282" S 51°51'55.81320" W
M- 688 M- 689 7410266.655 411577.438 147°44'39" 10.23 0.99969603 23°24'53.92351" S 51°51'55.64576" W
M- 689 M- 690 7410258.005 411582.897 160°12'56" 6.03 0.99969602 23°24'54.20582" S 51°51'55.45526" W
M- 690 M- 691 7410252.328 411584.939 180°14'57" 5.24 0.99969602 23°24'54.39081" S 51°51'55.38451" W
M- 691 M- 692 7410247.085 411584.916 172°04'52" 3.52 0.99969602 23°24'54.56128" S 51°51'55.38643" W
M- 692 M- 693 7410243.599 411585.401 140°22'43" 8.19 0.99969602 23°24'54.67472" S 51°51'55.37008" W
M- 693 M- 694 7410237.288 411590.626 131°29'46" 8.86 0.99969601 23°24'54.88094" S 51°51'55.18732" W
M- 694 M- 695 7410231.420 411597.260 115°19'52" 7.70 0.99969599 23°24'55.07304" S 51°51'54.95483" W
M- 695 M- 696 7410228.126 411604.218 98°54'36" 8.70 0.99969598 23°24'55.18150" S 51°51'54.71038" W
M- 696 M- 697 7410226.778 411612.814 116°46'50" 7.30 0.99969596 23°24'55.22700" S 51°51'54.40780" W
M- 697 M- 698 7410223.491 411619.328 108°13'15" 5.78 0.99969594 23°24'55.33515" S 51°51'54.17899" W
M- 698 M- 699 7410221.684 411624.815 73°54'55" 7.66 0.99969593 23°24'55.39498" S 51°51'53.98605" W





PREFEITURA DO MUNICÍPIO DE SARANDI

Rua José Emiliano de Gusmão, 565 – Cx. Postal 71 – CEP. 87111-230

Fone/Fax: (44) 3264-2777 / 3264-8600 - Site: www.sarandi.pr.gov.br

SARANDI - PARANÁ

56913

M- 699 M- 700 7410223.806 411632.174 79°46'11" 6.62 0.99969592 23°24'55.32742" S 51°51'53.72632" W
M- 700 M- 701 7410224.982 411638.687 58°56'34" 3.40 0.99969590 23°24'55.29045" S 51°51'53.49660" W
M- 701 M- 702 7410226.737 411641.602 50°30'31" 4.52 0.99969590 23°24'55.23395" S 51°51'53.39352" W
M- 702 M- 703 7410229.614 411645.093 89°24'30" 4.93 0.99969589 23°24'55.14109" S 51°51'53.26992" W
M- 703 M- 704 7410229.665 411650.021 99°58'42" 10.85 0.99969588 23°24'55.14039" S 51°51'53.09628" W
M- 704 M- 705 7410227.785 411660.705 108°49'17" 18.77 0.99969585 23°24'55.20360" S 51°51'52.72025" W
M- 705 M- 706 7410221.729 411678.473 90°40'31" 21.09 0.99969581 23°24'55.40398" S 51°51'52.09551" W
M- 706 M- 707 7410221.481 411699.560 125°20'48" 10.36 0.99969577 23°24'55.41615" S 51°51'51.35261" W
M- 707 M- 708 7410215.485 411708.013 126°48'01" 6.99 0.99969575 23°24'55.61276" S 51°51'51.05605" W
M- 708 M- 709 7410211.299 411713.609 93°59'50" 12.06 0.99969574 23°24'55.74996" S 51°51'50.85977" W
M- 709 M- 710 7410210.458 411725.644 92°13'47" 7.86 0.99969571 23°24'55.77965" S 51°51'50.43592" W
M- 710 M- 711 7410210.152 411733.499 136°45'31" 8.23 0.99969570 23°24'55.79113" S 51°51'50.15923" W
M- 711 M- 712 7410204.160 411739.134 135°43'47" 9.41 0.99969568 23°24'55.98705" S 51°51'49.96196" W
M- 712 M- 713 7410197.425 411745.700 89°31'11" 9.13 0.99969567 23°24'56.20732" S 51°51'49.73204" W
M- 713 M- 714 7410197.501 411754.826 98°54'11" 10.70 0.99969565 23°24'56.20663" S 51°51'49.41049" W
M- 714 M- 715 7410195.845 411765.401 97°31'53" 10.72 0.99969563 23°24'56.26253" S 51°51'49.03825" W
M- 715 M- 716 7410194.440 411776.027 118°18'36" 9.85 0.99969560 23°24'56.31029" S 51°51'48.66416" W
M- 716 M- 717 7410189.770 411784.698 90°11'49" 5.73 0.99969558 23°24'56.46382" S 51°51'48.35964" W
M- 717 M- 718 7410189.750 411790.430 75°18'55" 10.20 0.99969557 23°24'56.46559" S 51°51'48.15769" W
M- 718 M- 719 7410192.334 411800.292 58°10'45" 9.67 0.99969555 23°24'56.38349" S 51°51'47.80968" W
M- 719 M- 720 7410197.431 411808.506 44°25'56" 7.91 0.99969553 23°24'56.21936" S 51°51'47.51920" W
M- 720 M- 721 7410203.076 411814.040 25°56'28" 10.95 0.99969552 23°24'56.03689" S 51°51'47.32303" W
M- 721 M- 722 7410212.924 411818.831 46°18'44" 21.10 0.99969551 23°24'55.71762" S 51°51'47.15215" W
M- 722 M- 723 7410227.496 411834.086 42°51'17" 9.66 0.99969548 23°24'55.24678" S 51°51'46.61160" W
M- 723 M- 724 7410234.581 411840.659 46°05'40" 6.53 0.99969546 23°24'55.01769" S 51°51'46.37852" W
M- 724 M- 725 7410239.109 411845.364 57°55'26" 5.09 0.99969545 23°24'54.87138" S 51°51'46.21180" W
M- 725 M- 726 7410241.811 411849.674 78°25'31" 5.56 0.99969544 23°24'54.78436" S 51°51'46.05937" W
M- 726 M- 727 7410242.927 411855.126 71°44'03" 6.74 0.99969543 23°24'54.74913" S 51°51'45.86705" W
M- 727 M- 728 7410245.039 411861.525 62°59'43" 3.81 0.99969542 23°24'54.68171" S 51°51'45.64115" W
M- 728 M- 729 7410246.768 411864.917 46°53'04" 4.72 0.99969541 23°24'54.62615" S 51°51'45.52127" W
M- 729 M- 730 7410249.997 411868.365 57°39'07" 5.39 0.99969540 23°24'54.52183" S 51°51'45.39911" W
M- 730 M- 731 7410252.880 411872.919 65°13'26" 5.34 0.99969539 23°24'54.42898" S 51°51'45.23805" W
M- 731 M- 732 7410255.119 411877.768 64°10'20" 6.40 0.99969538 23°24'54.35712" S 51°51'45.06674" W
M- 732 M- 733 7410257.908 411883.531 89°38'04" 3.97 0.99969537 23°24'54.26756" S 51°51'44.86310" W
M- 733 M- 734 7410257.933 411887.497 112°43'28" 9.65 0.99969536 23°24'54.26751" S 51°51'44.72336" W
M- 734 M- 735 7410254.206 411896.396 81°06'47" 5.23 0.99969534 23°24'54.39043" S 51°51'44.41061" W
M- 735 M- 736 7410255.015 411901.564 24°30'46" 9.15 0.99969533 23°24'54.36513" S 51°51'44.22836" W
M- 736 M- 737 7410263.339 411905.360 69°19'29" 4.49 0.99969532 23°24'54.09521" S 51°51'44.09286" W
M- 737 M- 738 7410264.925 411909.563 104°02'34" 6.59 0.99969531 23°24'54.04446" S 51°51'43.94444" W
M- 738 M- 739 7410263.325 411915.959 126°27'26" 11.20 0.99969530 23°24'54.09773" S 51°51'43.71943" W
M- 739 M- 740 7410256.668 411924.970 121°35'25" 5.73 0.99969528 23°24'54.31593" S 51°51'43.40335" W
M- 740 M- 741 7410253.665 411929.854 96°11'16" 4.93 0.99969527 23°24'54.41452" S 51°51'43.23191" W
M- 741 M- 742 7410253.133 411934.756 89°52'50" 7.86 0.99969526 23°24'54.43278" S 51°51'43.05931" W
M- 742 M- 743 7410253.150 411942.615 77°27'36" 6.50 0.99969524 23°24'54.43375" S 51°51'42.78241" W
M- 743 M- 744 7410254.561 411948.958 62°24'02" 5.77 0.99969523 23°24'54.38910" S 51°51'42.55863" W
M- 744 M- 745 7410257.236 411954.075 55°20'48" 9.48 0.99969522 23°24'54.30312" S 51°51'42.37778" W
M- 745 M- 746 7410262.626 411961.872 68°49'03" 9.88 0.99969520 23°24'54.12938" S 51°51'42.10193" W
M- 746 M- 747 7410266.195 411971.084 75°40'56" 6.48 0.99969518 23°24'54.01513" S 51°51'41.77662" W
M- 747 M- 748 7410267.797 411977.361 61°22'27" 5.64 0.99969517 23°24'53.96426" S 51°51'41.55512" W
M- 748 M- 749 7410270.498 411982.310 49°49'00" 15.24 0.99969516 23°24'53.87740" S 51°51'41.38019" W
M- 749 M- 750 7410280.331 411993.953 53°17'54" 7.12 0.99969513 23°24'53.55994" S 51°51'40.96790" W
M- 750 M- 751 7410284.588 411999.662 73°40'42" 6.12 0.99969512 23°24'53.42263" S 51°51'40.76586" W
M- 751 M- 752 7410286.308 412005.539 91°00'36" 8.61 0.99969511 23°24'53.36785" S 51°51'40.55844" W
M- 752 M- 753 7410286.156 412014.150 91°42'50" 5.93 0.99969509 23°24'53.37446" S 51°51'40.25508" W
M- 753 M- 754 7410285.979 412020.075 71°43'16" 5.66 0.99969508 23°24'53.38137" S 51°51'40.04636" W
M- 754 M- 755 7410287.754 412025.449 55°17'19" 13.39 0.99969506 23°24'53.32470" S 51°51'39.85665" W
M- 755 M- 756 7410295.377 412036.453 50°46'56" 10.87 0.99969504 23°24'53.07897" S 51°51'39.46735" W
M- 756 M- 757 7410302.247 412044.871 33°44'31" 12.90 0.99969502 23°24'52.85723" S 51°51'39.16931" W
M- 757 M- 758 7410312.970 412052.033 79°14'09" 10.74 0.99969501 23°24'52.50997" S 51°51'38.91472" W
M- 758 M- 759 7410314.975 412062.580 55°44'14" 10.42 0.99969498 23°24'52.44682" S 51°51'38.54270" W
M- 759 M- 760 7410320.843 412071.194 39°13'09" 8.41 0.99969496 23°24'52.25769" S 51°51'38.23797" W
M- 760 M- 761 7410327.361 412076.514 60°23'35" 6.94 0.99969495 23°24'52.04680" S 51°51'38.04916" W





PREFEITURA DO MUNICÍPIO DE SARANDI

Rua José Emiliano de Gusmão, 565 – Cx. Postal 71 – CEP. 87111-230

Fone/Fax: (44) 3264-2777 / 3264-8600 - Site: www.sarandi.pr.gov.br

SARANDI - PARANÁ

№ 36913

M- 761 M- 762 7410330.789 412082.548 51°46'16" 14.82 0.99969494 23°24'51.93651" S 51°51'37.83585" W
M- 762 M- 763 7410339.957 412094.186 61°48'33" 15.51 0.99969492 23°24'51.64067" S 51°51'37.42388" W
M- 763 M- 764 7410347.282 412107.852 69°47'02" 10.23 0.99969489 23°24'51.40515" S 51°51'36.94085" W
M- 764 M- 765 7410350.819 412117.456 76°24'40" 6.95 0.99969486 23°24'51.29200" S 51°51'36.60173" W
M- 765 M- 766 7410352.451 412124.207 87°56'18" 5.05 0.99969485 23°24'51.24025" S 51°51'36.36354" W
M- 766 M- 767 7410352.632 412129.254 82°05'10" 5.28 0.99969484 23°24'51.23534" S 51°51'36.18568" W
M- 767 M- 768 7410353.359 412134.483 63°58'55" 6.83 0.99969483 23°24'51.21272" S 51°51'36.00129" W
M- 768 M- 769 7410356.356 412140.622 48°32'42" 10.85 0.99969481 23°24'51.11646" S 51°51'35.78437" W
M- 769 M- 770 7410363.540 412148.756 69°47'31" 7.03 0.99969480 23°24'50.88445" S 51°51'35.49628" W
M- 770 M- 771 7410365.968 412155.352 68°44'01" 9.87 0.99969478 23°24'50.80679" S 51°51'35.26338" W
M- 771 M- 772 7410369.547 412164.547 59°28'04" 7.96 0.99969476 23°24'50.69220" S 51°51'34.93866" W
M- 772 M- 773 7410373.592 412171.405 53°21'27" 11.09 0.99969475 23°24'50.56201" S 51°51'34.69619" W
M- 773 M- 774 7410380.209 412180.301 48°43'31" 11.01 0.99969473 23°24'50.34858" S 51°51'34.38137" W
M- 774 M- 775 7410387.474 412188.577 30°47'32" 5.41 0.99969471 23°24'50.11396" S 51°51'34.08826" W
M- 775 M- 776 7410392.118 412191.345 3°19'40" 15.17 0.99969471 23°24'49.96350" S 51°51'33.98976" W
M- 776 M- 777 7410407.261 412192.226 33°34'43" 9.18 0.99969470 23°24'49.47130" S 51°51'33.95554" W
M- 777 M- 778 7410414.906 412197.301 37°30'27" 10.06 0.99969469 23°24'49.22370" S 51°51'33.75713" W
M- 778 M- 779 7410422.884 412203.424 56°36'46" 10.84 0.99969468 23°24'48.96549" S 51°51'33.55772" W
M- 779 M- 780 7410428.848 412212.474 50°18'04" 11.06 0.99969466 23°24'48.77332" S 51°51'33.23762" W
M- 780 M- 781 7410435.910 412220.980 46°34'01" 5.73 0.99969464 23°24'48.54535" S 51°51'32.93645" W
M- 781 M- 782 7410439.851 412225.143 40°18'22" 9.34 0.99969463 23°24'48.41801" S 51°51'32.78895" W
M- 782 M- 783 7410446.973 412231.184 60°27'20" 15.86 0.99969462 23°24'48.18761" S 51°51'32.57461" W
M- 783 M- 784 7410454.792 412244.980 53°20'55" 6.83 0.99969459 23°24'47.93605" S 51°51'32.08691" W
M- 784 M- 785 7410458.868 412250.458 64°03'11" 4.14 0.99969458 23°24'47.80458" S 51°51'31.89305" W
M- 785 M- 786 7410460.678 412254.178 96°41'00" 4.81 0.99969457 23°24'47.74645" S 51°51'31.76160" W
M- 786 M- 787 7410460.119 412258.955 98°28'51" 8.60 0.99969456 23°24'47.76555" S 51°51'31.59342" W
M- 787 M- 788 7410458.851 412267.459 82°11'05" 5.26 0.99969454 23°24'47.80843" S 51°51'31.29407" W
M- 788 M- 789 7410459.566 412272.671 70°25'28" 4.78 0.99969453 23°24'47.78619" S 51°51'31.11029" W
M- 789 M- 790 7410461.167 412277.174 78°56'01" 6.40 0.99969452 23°24'47.73500" S 51°51'30.95130" W
M- 790 M- 791 7410462.396 412283.456 70°52'49" 9.72 0.99969451 23°24'47.69626" S 51°51'30.72971" W
M- 791 M- 792 7410465.578 412292.636 45°28'14" 5.48 0.99969449 23°24'47.59457" S 51°51'30.40561" W
M- 792 M- 793 7410469.424 412296.546 28°48'06" 5.91 0.99969448 23°24'47.47028" S 51°51'30.26704" W
M- 793 M- 794 7410474.602 412299.393 31°15'48" 5.30 0.99969447 23°24'47.30247" S 51°51'30.16565" W
M- 794 M- 795 7410479.129 412302.141 48°19'28" 4.10 0.99969447 23°24'47.15580" S 51°51'30.06788" W
M- 795 M- 796 7410481.857 412305.206 55°38'39" 4.52 0.99969446 23°24'47.06770" S 51°51'29.95932" W
M- 796 M- 797 7410484.405 412308.933 75°10'44" 5.83 0.99969445 23°24'46.98557" S 51°51'29.82748" W
M- 797 M- 798 7410485.898 412314.573 84°27'51" 5.53 0.99969444 23°24'46.93812" S 51°51'29.62846" W
M- 798 M- 799 7410486.431 412320.075 92°09'19" 8.78 0.99969443 23°24'46.92185" S 51°51'29.43450" W
M- 799 M- 800 7410486.101 412328.851 49°47'32" 10.78 0.99969441 23°24'46.93428" S 51°51'29.12537" W
M- 800 M- 801 7410493.058 412337.082 51°15'04" 10.65 0.99969439 23°24'46.70967" S 51°51'28.83391" W
M- 801 M- 802 7410499.724 412345.388 65°12'55" 10.48 0.99969437 23°24'46.49453" S 51°51'28.53987" W
M- 802 M- 803 7410504.116 412354.901 76°46'19" 5.58 0.99969435 23°24'46.35356" S 51°51'28.20379" W
M- 803 M- 804 7410505.392 412360.329 64°47'13" 6.14 0.99969434 23°24'46.31312" S 51°51'28.01228" W
M- 804 M- 805 7410508.008 412365.884 59°31'02" 9.67 0.99969433 23°24'46.22914" S 51°51'27.81602" W
M- 805 M- 806 7410512.915 412374.220 61°52'40" 7.41 0.99969431 23°24'46.07120" S 51°51'27.52129" W
M- 806 M- 807 7410516.409 412380.758 51°53'13" 8.65 0.99969430 23°24'45.95886" S 51°51'27.29021" W
M- 807 M- 808 7410521.749 412387.565 50°47'23" 14.06 0.99969428 23°24'45.78655" S 51°51'27.04927" W
M- 808 M- 809 7410530.635 412398.456 71°18'55" 25.93 0.99969426 23°24'45.49972" S 51°51'26.66369" W
M- 809 M- 810 7410538.940 412423.015 80°15'11" 34.56 0.99969421 23°24'45.23444" S 51°51'25.79668" W
M- 810 M- 811 7410544.791 412457.078 80°56'13" 41.30 0.99969413 23°24'45.05077" S 51°51'24.59534" W
M- 811 M- 812 7410551.297 412497.861 44°06'44" 52.45 0.99969405 23°24'44.84711" S 51°51'23.15711" W
M- 812 M- 813 7410588.951 412534.366 68°29'00" 33.77 0.99969397 23°24'43.62984" S 51°51'21.86308" W
M- 813 M- 814 7410601.339 412565.787 61°41'10" 29.71 0.99969390 23°24'43.23311" S 51°51'20.75346" W
M- 814 M- 815 7410615.432 412591.946 124°46'58" 25.69 0.99969384 23°24'42.77992" S 51°51'19.82888" W
M- 815 M- 816 7410600.778 412613.043 93°59'54" 22.82 0.99969380 23°24'43.26047" S 51°51'19.08866" W
M- 816 M- 817 7410599.187 412635.805 81°32'23" 37.12 0.99969375 23°24'43.31659" S 51°51'18.28704" W
M- 817 M- 818 7410604.649 412672.522 67°40'09" 34.91 0.99969367 23°24'43.14607" S 51°51'16.99228" W
M- 818 M- 819 7410617.912 412704.812 84°34'23" 39.53 0.99969360 23°24'42.72105" S 51°51'15.85187" W
M- 819 M- 820 7410621.651 412744.166 100°53'47" 54.27 0.99969352 23°24'42.60705" S 51°51'14.46457" W
M- 820 M- 821 7410611.393 412797.454 81°09'03" 37.02 0.99969340 23°24'42.95085" S 51°51'12.58926" W
M- 821 M- 822 7410617.088 412834.037 50°37'40" 27.51 0.99969332 23°24'42.77272" S 51°51'11.29918" W
M- 822 M- 823 7410634.538 412855.302 72°28'33" 28.49 0.99969328 23°24'42.20942" S 51°51'10.54633" W





PREFEITURA DO MUNICÍPIO DE SARANDI

Rua José Emiliano de Gusmão, 565 – Cx. Postal 71 – CEP. 87111-230

Fone/Fax: (44) 3264-2777 / 3264-8600 - Site: www.sarandi.pr.gov.br


SARANDI - PARANÁ

Nº 36913

M- 823 M- 824 7410643.116 412882.470 25°21'28" 26.40 0.99969322 23°24'41.93573" S 51°51'09.58736" W
M- 824 M- 825 7410666.971 412893.775 38°54'43" 40.62 0.99969320 23°24'41.16226" S 51°51'09.18409" W
M- 825 M- 826 7410698.575 412919.288 41°09'04" 24.31 0.99969314 23°24'40.13956" S 51°51'08.27864" W
M- 826 M- 827 7410716.880 412935.285 63°48'58" 33.58 0.99969311 23°24'39.54745" S 51°51'07.71123" W
M- 827 M- 828 7410731.698 412965.420 92°21'35" 21.21 0.99969304 23°24'39.07143" S 51°51'06.64643" W
M- 828 M- 829 7410730.824 412986.617 95°26'58" 22.19 0.99969300 23°24'39.10392" S 51°51'05.89980" W
M- 829 M- 830 7410728.717 413008.704 79°21'27" 29.66 0.99969295 23°24'39.17667" S 51°51'05.12208" W
M- 830 M- 831 7410734.195 413037.854 70°45'23" 29.48 0.99969289 23°24'39.00415" S 51°51'04.09393" W
M- 831 M- 832 7410743.912 413065.690 61°10'11" 32.23 0.99969283 23°24'38.69355" S 51°51'03.11120" W
M- 832 M- 833 7410759.453 413093.923 71°30'06" 26.15 0.99969277 23°24'38.19365" S 51°51'02.11327" W
M- 833 M- 834 7410767.750 413118.724 97°07'48" 47.77 0.99969272 23°24'37.92862" S 51°51'01.23776" W
M- 834 M- 835 7410761.821 413166.127 71°29'42" 30.21 0.99969261 23°24'38.13049" S 51°50'59.56891" W
M- 835 M- 836 7410771.407 413194.770 68°58'00" 39.74 0.99969255 23°24'37.82429" S 51°50'58.55777" W
M- 836 M- 0 7410785.672 413231.866 91°24'57" 22.44 0.99969247 23°24'37.36757" S 51°50'57.24786" W
Perímetro : 27096.579 m
Área Total: 28.612.918,83 m²

Art. 2º - O Art. 4º, da Lei Complementar nº 214/2009, de 26 de setembro de 2009 “Perímetro Urbano”, passa a vigorar com a seguinte redação:

“Art. 4º – A descrição do perímetro urbano do Bairro Vale Azul é a seguinte: Principiando no **'M- 0'** que foi cravado na margem esquerda do Ribeirão Pinguim, georreferenciado no Sistema Geodésico Brasileiro, DATUM - SAD69, MC-51°W, coordenadas Plano Retangulares Relativas, Sistema UTM: **E= 407652.763 m** e **N= 7404461.826 m**; Deste marco segue confrontando com lotes rurais do Município de Sarandi nos seguintes azimutes e distâncias; no azimute de 75°27'41" e a distância de 966.44 m até o marco **'M- 1'** (**E=408588.258 m** e **N=7404704.435 m**); No azimute de 212°34'40" e a distância de 365.97 m até o marco **'M- 2'** (**E=408391.201 m** e **N=7404396.043 m**); No azimute de 215°25'52" e a distância de 116.49 m até o marco **'M- 3'** (**E=408323.669 m** e **N=7404301.125 m**); No azimute de 210°05'40" e a distância de 156.03 m até o marco **'M- 4'** (**E=408245.429 m** e **N=7404166.125 m**); No azimute de 224°43'11" e a distância de 614.90 m atravessando o Córrego Salmão até o marco **'M- 5'** (**E=407812.759 m** e **N=7403729.199 m**); deste marco segue pela Montante pela margem esquerda do Córrego Salmão com os seguintes azimutes e distancias; No azimute de 100°01'32" e a distância de 14.54 m até o marco **'M- 6'** (**E=407827.078 m** e **N=7403726.668 m**); No azimute de 112°35'32" e a distância de 20.85 m até o marco **'M- 7'** (**E=407846.327 m** e **N=7403718.658 m**); No azimute de 102°12'03" e a distância de 34.65 m até o marco **'M- 8'** (**E=407880.193 m** e **N=7403711.336 m**); No azimute de 93°53'39" e a distância de 38.77 m até o marco **'M- 9'** (**E=407918.873 m** e **N=7403708.703 m**); No azimute de 91°04'28" e a distância de 37.27 m até o marco **'M- 10'** (**E=407956.136 m** e **N=7403708.004 m**); No azimute de 77°35'01" e a distância de 22.06 m até o marco **'M- 11'** (**E=407977.681 m** e **N=7403712.747 m**); No azimute de 88°46'13" e a distância de 24.92 m até o marco **'M- 12'** (**E=408002.593 m** e **N=7403713.282 m**); No azimute de 101°51'07" e a distância de 29.44 m até o marco **'M- 13'** (**E=408031.408 m** e **N=7403707.235 m**); No azimute de 111°18'26" e a distância de 24.99 m até o marco **'M- 14'** (**E=408054.689 m** e **N=7403698.155 m**); No azimute de 94°04'15" e a distância de 50.38 m até o marco **'M- 15'** (**E=408104.938 m** e **N=7403694.579 m**); No azimute de 93°20'55" e a distância de 34.55 m até o marco **'M- 16'** (**E=408139.425 m** e **N=7403692.561 m**); No azimute de 104°04'20" e a distância de 24.52 m até o marco **'M- 17'** (**E=408163.204 m** e **N=7403686.600 m**); No azimute de 96°52'03" e a distância de 40.74 m até o marco **'M- 18'** (**E=408203.655 m** e **N=7403681.728 m**); No azimute de 75°49'35" e a distância de 37.27 m até o marco **'M- 19'** (**E=408239.790 m** e **N=7403690.854 m**); No azimute de 76°23'24" e a distância de 24.43 m até o marco **'M- 20'** (**E=408263.536 m** e **N=7403696.604 m**); No azimute de 77°56'33" e a distância de 22.73 m até o marco **'M- 21'** (**E=408285.767 m** e **N=7403701.352 m**); No azimute de 72°33'01" e a distância de 29.88 m até o marco **'M- 22'** (**E=408314.269 m** e **N=7403710.311 m**); No azimute de 62°05'43" e a distância de 10.21 m até o marco **'M- 23'** (**E=408323.293 m** e **N=7403715.090 m**); No azimute de 85°11'03" e a distância de 9.38 m até o marco **'M- 24'** (**E=408332.643 m** e **N=7403715.878 m**); No azimute de 92°58'52" e a distância de 5.80 m até o marco **'M- 25'** (**E=408338.431 m** e **N=7403715.576 m**); No azimute de 64°29'05" e a distância de 14.28 m até o marco **'M- 26'** (**E=408351.314 m** e **N=7403721.726 m**); Deste marco segue confrontando com lotes rurais do Município de Sarandi no azimute de 150°45'11" e a distância de 1615.05 m até o marco **'M- 27'** (**E=409140.385 m** e **N=7402312.554 m**); Deste marco segue pela





PREFEITURA DO MUNICÍPIO DE SARANDI


Rua José Emiliano de Gusmão, 565 – Cx. Postal 71 – CEP. 87111-230

Fone/Fax: (44) 3264-2777 / 3264-8600 - Site: www.sarandi.pr.gov.br

SARANDI - PARANÁ

№ 36913

Estrada Jaguaruna nos seguintes azimutes e distâncias; No azimute de 240°08'39" e a distância de 598.75 m até o marco 'M- 28' (E=408621.105 m e N=7402014.486 m); No azimute de 241°06'07" e a distância de 523.20 m até o marco 'M- 29' (E=408163.050 m e N=7401761.646 m); No azimute de 257°25'25" e a distância de 107.21 m até o marco 'M- 30' (E=408058.413 m e N=7401738.303 m); No azimute de 266°18'04" e a distância de 273.01 m até o marco 'M- 31' (E=407785.970 m e N=7401720.690 m); No azimute de 254°52'58" e a distância de 12.30 m até o marco 'M- 32' (E=407774.098 m e N=7401717.483 m); No azimute de 243°31'33" e a distância de 16.41 m até o marco 'M- 33' (E=407759.408 m e N=7401710.167 m); No azimute de 224°28'40" e a distância de 47.02 m até o marco 'M- 34' (E=407726.467 m e N=7401676.620 m); No azimute de 218°16'06" e a distância de 204.65 m até o marco 'M- 35' (E=407599.717 m e N=7401515.945 m); No azimute de 231°18'09" e a distância de 80.79 m até o marco 'M- 36' (E=407536.662 m e N=7401465.432 m); No azimute de 232°51'14" e a distância de 111.17 m até o marco 'M- 37' (E=407448.047 m e N=7401398.302 m); No azimute de 246°43'29" e a distância de 29.64 m até o marco 'M- 38' (E=407420.815 m e N=7401386.588 m); No azimute de 264°21'21" e a distância de 34.64 m até o marco 'M- 39' (E=407386.344 m e N=7401383.181 m); No azimute de 272°43'01" e a distância de 202.50 m até o marco 'M- 40' (E=407184.067 m e N=7401392.780 m); No azimute de 267°04'35" e a distância de 39.29 m até o marco 'M- 41' (E=407144.830 m e N=7401390.776 m); No azimute de 264°18'51" e a distância de 46.69 m até o marco 'M- 42' (E=407098.374 m e N=7401386.151 m); No azimute de 263°55'16" e a distância de 54.90 m até o marco 'M- 43' (E=407043.781 m e N=7401380.337 m); No azimute de 255°11'24" e a distância de 27.04 m até o marco 'M- 44' (E=407017.636 m e N=7401373.424 m); No azimute de 247°29'39" e a distância de 32.11 m até o marco 'M- 45' (E=406987.971 m e N=7401361.133 m); No azimute de 245°57'54" e a distância de 111.23 m até o marco 'M- 46' (E=406886.387 m e N=7401315.830 m); No azimute de 253°56'26" e a distância de 24.06 m até o marco 'M- 47' (E=406863.263 m e N=7401309.174 m); No azimute de 266°47'18" e a distância de 10.01 m até o marco 'M- 48' (E=406853.267 m e N=7401308.613 m); No azimute de 280°03'32" e a distância de 11.03 m até o marco 'M- 49' (E=406842.411 m e N=7401310.539 m); No azimute de 286°33'09" e a distância de 16.37 m até o marco 'M- 50' (E=406826.718 m e N=7401315.203 m); No azimute de 291°27'51" e a distância de 22.50 m até o marco 'M- 51' (E=406805.781 m e N=7401323.435 m); No azimute de 293°11'22" e a distância de 28.47 m até o marco 'M- 52' (E=406779.611 m e N=7401334.646 m); No azimute de 291°27'07" e a distância de 53.29 m até o marco 'M- 53' (E=406730.010 m e N=7401354.136 m); No azimute de 289°39'34" e a distância de 38.95 m até o marco 'M- 54' (E=406693.333 m e N=7401367.239 m); No azimute de 291°07'28" e a distância de 82.10 m até o marco 'M- 55' (E=406616.747 m e N=7401396.828 m); No azimute de 295°22'15" e a distância de 35.39 m até o marco 'M- 56' (E=406584.773 m e N=7401411.991 m); No azimute de 293°40'51" e a distância de 23.39 m até o marco 'M- 57' (E=406563.352 m e N=7401421.385 m); No azimute de 286°09'04" e a distância de 19.91 m até o marco 'M- 58' (E=406544.229 m e N=7401426.923 m); No azimute de 269°38'20" e a distância de 17.33 m até o marco 'M- 59' (E=406526.897 m e N=7401426.814 m); No azimute de 255°23'01" e a distância de 15.74 m até o marco 'M- 60' (E=406511.665 m e N=7401422.842 m); No azimute de 242°37'24" e a distância de 16.93 m até o marco 'M- 61' (E=406496.632 m e N=7401415.057 m); No azimute de 230°36'23" e a distância de 19.44 m até o marco 'M- 62' (E=406481.605 m e N=7401402.717 m); No azimute de 228°42'28" e a distância de 38.60 m até o marco 'M- 63' (E=406452.603 m e N=7401377.245 m); No azimute de 229°16'06" e a distância de 110.37 m até o marco 'M- 64' (E=406368.965 m e N=7401305.224 m); No azimute de 230°20'27" e a distância de 34.35 m até o marco 'M- 65' (E=406342.522 m e N=7401283.303 m); No azimute de 229°41'24" e a distância de 139.12 m até o marco 'M- 66' (E=406236.435 m e N=7401193.303 m) localizado no encontro da Estrada Jaguaruna e Estrada Anagua; Deste marco segue pela Estrada Anagua nos seguintes o azimutes e distancias; no azimute de 331°29'10" e a distância de 42.77 m até o marco 'M- 67' (E=406216.019 m e N=7401230.882 m); No azimute de 327°23'51" e a distância de 34.99 m até o marco 'M- 68' (E=406197.164 m e N=7401260.362 m); No azimute de 330°11'18" e a distância de 32.91 m até o marco 'M- 69' (E=406180.803 m e N=7401288.917 m); No azimute de 336°46'19" e a distância de 23.54 m até o marco 'M- 70' (E=406171.520 m e N=7401310.547 m); No azimute de 349°42'59" e a distância de 34.82 m até o marco 'M- 71' (E=406165.304 m e N=7401344.804 m); No azimute de 357°07'34" e a distância de 28.45 m até o marco 'M- 72' (E=406163.878 m e N=7401373.218 m); No azimute de 7°31'21" e a distância de 35.40 m até o marco 'M- 73' (E=406168.513 m e N=7401408.317 m); No azimute de 18°15'59" e a distância de 27.48 m até o marco 'M- 74' (E=406177.127 m e N=7401434.415 m); No azimute de 30°13'38" e a distância de 43.64 m até o marco 'M- 75' (E=406199.098 m e N=7401472.124 m); No azimute de 49°47'10" e a distância de 46.43 m até o marco 'M- 76' (E=406234.553 m e N=7401502.100 m); No azimute de 52°48'34" e a distância de 19.57 m até o marco 'M- 77' (E=406250.144 m e N=7401513.931 m); No azimute de 50°18'01" e a distância de





PREFEITURA DO MUNICÍPIO DE SARANDI


Rua José Emiliano de Gusmão, 565 – Cx. Postal 71 – CEP. 87111-230

Fone/Fax: (44) 3264-2777 / 3264-8600 - Site: www.sarandi.pr.gov.br

SARANDI - PARANÁ

№ 36913

21.93 m até o marco 'M- 78' (E=406267.016 m e N=7401527.937 m); No azimute de 34°04'38" e a distância de 20.85 m até o marco 'M- 79' (E=406278.697 m e N=7401545.205 m); No azimute de 20°30'00" e a distância de 25.50 m até o marco 'M- 80' (E=406287.628 m e N=7401569.093 m); No azimute de 6°37'54" e a distância de 64.79 m até o marco 'M- 81' (E=406295.111 m e N=7401633.452 m); No azimute de 5°32'24" e a distância de 199.31 m até o marco 'M- 82' (E=406314.353 m e N=7401831.836 m); No azimute de 9°01'36" e a distância de 85.47 m até o marco 'M- 83' (E=406327.763 m e N=7401916.249 m); No azimute de 10°46'48" e a distância de 143.72 m até o marco 'M- 84' (E=406354.644 m e N=7402057.433 m); No azimute de 21°24'00" e a distância de 34.02 m até o marco 'M- 85' (E=406367.059 m e N=7402089.112 m); No azimute de 14°40'07" e a distância de 63.60 m até o marco 'M- 86' (E=406383.163 m e N=7402150.636 m); No azimute de 13°31'29" e a distância de 43.83 m até o marco 'M- 87' (E=406393.415 m e N=7402193.255 m); No azimute de 15°34'09" e a distância de 95.75 m até o marco 'M- 88' (E=406419.115 m e N=7402285.494 m); No azimute de 7°45'34" e a distância de 131.10 m até o marco 'M- 89' (E=406436.815 m e N=7402415.394 m); No azimute de 17°57'52" e a distância de 118.14 m até o marco 'M- 90' (E=406473.251 m e N=7402527.772 m); No azimute de 22°04'56" e a distância de 82.31 m até o marco 'M- 91' (E=406504.195 m e N=7402604.045 m); No azimute de 43°30'00" e a distância de 192.37 m até o marco 'M- 92' (E=406636.613 m e N=7402743.584 m); No azimute de 26°12'29" e a distância de 236.35 m até o marco 'M- 93' (E=406740.991 m e N=7402955.633 m); No azimute de 24°38'55" e a distância de 501.25 m até o marco 'M- 94' (E=406950.040 m e N=7403411.213 m); Deste marco segue montante pela margem Esquerda do Ribeirão Pinguim nos Seguintes azimutes e distâncias; No azimute de 118°18'53" e a distância de 21.41 m até o marco 'M- 95' (E=406968.891 m e N=7403401.057 m); No azimute de 116°39'58" e a distância de 33.99 m até o marco 'M- 96' (E=406999.268 m e N=7403385.801 m); No azimute de 103°50'49" e a distância de 11.94 m até o marco 'M- 97' (E=407010.864 m e N=7403382.943 m); No azimute de 86°58'05" e a distância de 7.89 m até o marco 'M- 98' (E=407018.743 m e N=7403383.360 m); No azimute de 130°31'20" e a distância de 6.99 m até o marco 'M- 99' (E=407024.054 m e N=7403378.820 m); No azimute de 162°37'53" e a distância de 9.13 m até o marco 'M- 100' (E=407026.778 m e N=7403370.111 m); No azimute de 192°20'41" e a distância de 9.43 m até o marco 'M- 101' (E=407024.763 m e N=7403360.904 m); No azimute de 154°45'56" e a distância de 13.42 m até o marco 'M- 102' (E=407030.485 m e N=7403348.762 m); No azimute de 134°48'29" e a distância de 12.87 m até o marco 'M- 103' (E=407039.613 m e N=7403339.695 m); No azimute de 131°05'25" e a distância de 15.16 m até o marco 'M- 104' (E=407051.039 m e N=7403329.731 m); No azimute de 132°12'26" e a distância de 19.10 m até o marco 'M- 105' (E=407065.184 m e N=7403316.902 m); No azimute de 79°51'15" e a distância de 10.98 m até o marco 'M- 106' (E=407075.989 m e N=7403318.836 m); No azimute de 81°45'27" e a distância de 13.86 m até o marco 'M- 107' (E=407089.710 m e N=7403320.823 m); No azimute de 97°51'59" e a distância de 21.16 m até o marco 'M- 108' (E=407110.671 m e N=7403317.927 m); No azimute de 100°42'45" e a distância de 13.56 m até o marco 'M- 109' (E=407123.997 m e N=7403315.406 m); No azimute de 121°14'47" e a distância de 15.80 m até o marco 'M- 110' (E=407137.502 m e N=7403307.213 m); No azimute de 73°29'31" e a distância de 14.05 m até o marco 'M- 111' (E=407150.975 m e N=7403311.206 m); No azimute de 34°34'03" e a distância de 11.75 m até o marco 'M- 112' (E=407157.640 m e N=7403320.879 m); No azimute de 91°32'26" e a distância de 11.47 m até o marco 'M- 113' (E=407169.109 m e N=7403320.570 m); No azimute de 144°35'38" e a distância de 5.51 m até o marco 'M- 114' (E=407172.303 m e N=7403316.077 m); No azimute de 80°32'16" e a distância de 14.18 m até o marco 'M- 115' (E=407186.288 m e N=7403318.408 m); No azimute de 76°04'02" e a distância de 17.86 m até o marco 'M- 116' (E=407203.624 m e N=7403322.709 m); No azimute de 84°24'18" e a distância de 29.87 m até o marco 'M- 117' (E=407233.348 m e N=7403325.621 m); No azimute de 74°12'30" e a distância de 54.12 m até o marco 'M- 118' (E=407285.425 m e N=7403340.349 m); No azimute de 37°18'05" e a distância de 16.72 m até o marco 'M- 119' (E=407295.556 m e N=7403353.647 m); No azimute de 47°13'03" e a distância de 13.32 m até o marco 'M- 120' (E=407305.329 m e N=7403362.692 m); No azimute de 80°35'20" e a distância de 11.22 m até o marco 'M- 121' (E=407316.398 m e N=7403364.526 m); No azimute de 77°05'32" e a distância de 25.37 m até o marco 'M- 122' (E=407341.130 m e N=7403370.194 m); No azimute de 74°16'40" e a distância de 20.34 m até o marco 'M- 123' (E=407360.710 m e N=7403375.706 m); No azimute de 45°55'27" e a distância de 19.43 m até o marco 'M- 124' (E=407374.671 m e N=7403389.224 m); No azimute de 63°34'59" e a distância de 17.27 m até o marco 'M- 125' (E=407390.139 m e N=7403396.907 m); No azimute de 85°42'28" e a distância de 17.35 m até o marco 'M- 126' (E=407407.441 m e N=7403398.206 m); No azimute de 62°33'05" e a distância de 19.99 m até o marco 'M- 127' (E=407425.176 m e N=7403407.418 m); No azimute de 77°10'06" e a distância de 20.42 m até o marco 'M- 128' (E=407445.091 m e N=7403411.955 m); No azimute de 76°30'42" e a distância de 20.30 m até o





PREFEITURA DO MUNICÍPIO DE SARANDI


Rua José Emiliano de Gusmão, 565 – Cx. Postal 71 – CEP. 87111-230

Fone/Fax: (44) 3264-2777 / 3264-8600 - Site: www.sarandi.pr.gov.br

SARANDI - PARANÁ

№ 3 6 9 1 3

marco 'M- 129' (E=407464.835 m e N=7403416.690 m); No azimute de 58°59'33" e a distância de 19.98 m até o marco 'M- 130' (E=407481.957 m e N=7403426.982 m); No azimute de 58°54'36" e a distância de 20.02 m até o marco 'M- 131' (E=407499.098 m e N=7403437.318 m); No azimute de 40°50'18" e a distância de 33.05 m até o marco 'M- 132' (E=407520.713 m e N=7403462.324 m); No azimute de 28°45'38" e a distância de 21.25 m até o marco 'M- 133' (E=407530.938 m e N=7403480.954 m); No azimute de 23°15'34" e a distância de 9.23 m até o marco 'M- 134' (E=407534.584 m e N=7403489.438 m); No azimute de 26°35'04" e a distância de 13.21 m até o marco 'M- 135' (E=407540.494 m e N=7403501.247 m); No azimute de 34°38'47" e a distância de 10.68 m até o marco 'M- 136' (E=407546.564 m e N=7403510.031 m); No azimute de 68°20'10" e a distância de 9.66 m até o marco 'M- 137' (E=407555.541 m e N=7403513.597 m); No azimute de 83°05'58" e a distância de 11.46 m até o marco 'M- 138' (E=407566.919 m e N=7403514.974 m); No azimute de 42°04'46" e a distância de 11.51 m até o marco 'M- 139' (E=407574.635 m e N=7403523.520 m); No azimute de 34°20'48" e a distância de 15.36 m até o marco 'M- 140' (E=407583.303 m e N=7403536.204 m); No azimute de 32°13'43" e a distância de 13.60 m até o marco 'M- 141' (E=407590.558 m e N=7403547.713 m); No azimute de 45°24'40" e a distância de 8.16 m até o marco 'M- 142' (E=407596.367 m e N=7403553.439 m); No azimute de 100°26'11" e a distância de 9.47 m até o marco 'M- 143' (E=407605.681 m e N=7403551.724 m); No azimute de 138°52'31" e a distância de 9.63 m até o marco 'M- 144' (E=407612.013 m e N=7403544.472 m); No azimute de 102°05'43" e a distância de 11.12 m até o marco 'M- 145' (E=407622.885 m e N=7403542.143 m); No azimute de 33°06'50" e a distância de 20.88 m até o marco 'M- 146' (E=407634.292 m e N=7403559.631 m); No azimute de 21°00'04" e a distância de 31.20 m até o marco 'M- 147' (E=407645.472 m e N=7403588.755 m); No azimute de 27°32'33" e a distância de 23.73 m até o marco 'M- 148' (E=407656.446 m e N=7403609.799 m); No azimute de 30°57'44" e a distância de 18.67 m até o marco 'M- 149' (E=407666.049 m e N=7403625.805 m); No azimute de 31°21'17" e a distância de 23.07 m até o marco 'M- 150' (E=407678.051 m e N=7403645.502 m); No azimute de 26°47'38" e a distância de 32.69 m até o marco 'M- 151' (E=407692.789 m e N=7403674.685 m); No azimute de 10°11'36" e a distância de 30.38 m até o marco 'M- 152' (E=407698.166 m e N=7403704.590 m); No azimute de 21°30'21" e a distância de 16.74 m até o marco 'M- 153' (E=407704.304 m e N=7403720.168 m); No azimute de 15°37'22" e a distância de 25.83 m até o marco 'M- 154' (E=407711.259 m e N=7403745.040 m); No azimute de 31°33'50" e a distância de 12.37 m até o marco 'M- 155' (E=407717.733 m e N=7403755.577 m); No azimute de 1°10'19" e a distância de 9.79 m até o marco 'M- 156' (E=407717.933 m e N=7403765.364 m); No azimute de 341°02'21" e a distância de 19.72 m até o marco 'M- 157' (E=407711.524 m e N=7403784.019 m); No azimute de 0°59'03" e a distância de 22.19 m até o marco 'M- 158' (E=407711.905 m e N=7403806.208 m); No azimute de 340°35'19" e a distância de 10.65 m até o marco 'M- 159' (E=407708.367 m e N=7403816.250 m); No azimute de 19°35'38" e a distância de 18.88 m até o marco 'M- 160' (E=407714.699 m e N=7403834.039 m); No azimute de 36°01'18" e a distância de 9.91 m até o marco 'M- 161' (E=407720.525 m e N=7403842.052 m); No azimute de 3°11'38" e a distância de 13.10 m até o marco 'M- 162' (E=407721.255 m e N=7403855.132 m); No azimute de 342°38'40" e a distância de 11.74 m até o marco 'M- 163' (E=407717.755 m e N=7403866.333 m); No azimute de 314°34'44" e a distância de 13.95 m até o marco 'M- 164' (E=407707.815 m e N=7403876.127 m); No azimute de 16°41'35" e a distância de 19.54 m até o marco 'M- 165' (E=407713.428 m e N=7403894.844 m); No azimute de 358°09'53" e a distância de 21.48 m até o marco 'M- 166' (E=407712.740 m e N=7403916.312 m); No azimute de 3°21'24" e a distância de 23.15 m até o marco 'M- 167' (E=407714.095 m e N=7403939.418 m); No azimute de 5°22'42" e a distância de 29.14 m até o marco 'M- 168' (E=407716.827 m e N=7403968.432 m); No azimute de 12°08'41" e a distância de 36.74 m até o marco 'M- 169' (E=407724.556 m e N=7404004.348 m); No azimute de 356°24'32" e a distância de 32.78 m até o marco 'M- 170' (E=407722.503 m e N=7404037.059 m); No azimute de 353°45'10" e a distância de 10.62 m até o marco 'M- 171' (E=407721.347 m e N=7404047.613 m); No azimute de 5°56'59" e a distância de 14.97 m até o marco 'M- 172' (E=407722.900 m e N=7404062.506 m); No azimute de 1°53'30" e a distância de 18.20 m até o marco 'M- 173' (E=407723.500 m e N=7404080.694 m); No azimute de 9°42'44" e a distância de 14.94 m até o marco 'M- 174' (E=407726.020 m e N=7404095.415 m); No azimute de 27°56'25" e a distância de 18.62 m até o marco 'M- 175' (E=407734.742 m e N=7404111.861 m); No azimute de 6°56'25" e a distância de 22.34 m até o marco 'M- 176' (E=407737.441 m e N=7404134.034 m); No azimute de 357°35'10" e a distância de 20.70 m até o marco 'M- 177' (E=407736.569 m e N=7404154.718 m); No azimute de 348°43'35" e a distância de 21.92 m até o marco 'M- 178' (E=407732.284 m e N=7404176.215 m); No azimute de 333°13'32" e a distância de 12.57 m até o marco 'M- 179' (E=407726.622 m e N=7404187.436 m); No azimute de 298°57'46" e a distância de 12.91 m até o marco 'M- 180' (E=407715.326 m e N=7404193.688 m); No azimute de 349°47'46" e a distância





PREFEITURA DO MUNICÍPIO DE SARANDI

Rua José Emiliano de Gusmão, 565 – Cx. Postal 71 – CEP. 87111-230

Fone/Fax: (44) 3264-2777 / 3264-8600 - Site: www.sarandi.pr.gov.br

SARANDI - PARANÁ

Nº 3 6 9 1 3

de 12.52 m até o marco 'M- 181' (E=407713.108 m e N=7404206.011 m); No azimute de 6°04'30" e a distância de 36.18 m até o marco 'M- 182' (E=407716.937 m e N=7404241.985 m); No azimute de 344°17'24" e a distância de 19.57 m até o marco 'M- 183' (E=407711.639 m e N=7404260.820 m); No azimute de 339°40'29" e a distância de 20.38 m até o marco 'M- 184' (E=407704.560 m e N=7404279.930 m); No azimute de 347°45'49" e a distância de 16.40 m até o marco 'M- 185' (E=407701.085 m e N=7404295.953 m); No azimute de 5°39'24" e a distância de 9.31 m até o marco 'M- 186' (E=407702.003 m e N=7404305.220 m); No azimute de 357°37'01" e a distância de 21.47 m até o marco 'M- 187' (E=407701.111 m e N=7404326.671 m); No azimute de 1°17'01" e a distância de 11.11 m até o marco 'M- 188' (E=407701.359 m e N=7404337.773 m); No azimute de 351°07'01" e a distância de 11.53 m até o marco 'M- 189' (E=407699.580 m e N=7404349.162 m); No azimute de 315°54'31" e a distância de 10.05 m até o marco 'M- 190' (E=407692.588 m e N=7404356.379 m); No azimute de 334°46'01" e a distância de 9.05 m até o marco 'M- 191' (E=407688.729 m e N=7404364.566 m); No azimute de 343°00'48" e a distância de 9.23 m até o marco 'M- 192' (E=407686.032 m e N=7404373.394 m); No azimute de 315°47'58" e a distância de 10.23 m até o marco 'M- 193' (E=407678.903 m e N=7404380.726 m); No azimute de 339°12'40" e a distância de 9.53 m até o marco 'M- 194' (E=407675.521 m e N=7404389.634 m); No azimute de 348°21'07" e a distância de 11.09 m até o marco 'M- 195' (E=407673.282 m e N=7404400.493 m); No azimute de 330°47'18" e a distância de 9.31 m até o marco 'M- 196' (E=407668.738 m e N=7404408.620 m); No azimute de 348°28'19" e a distância de 6.80 m até o marco 'M- 197' (E=407667.378 m e N=7404415.284 m); No azimute de 329°46'40" e a distância de 12.92 m até o marco 'M- 198' (E=407660.875 m e N=7404426.448 m); No azimute de 324°16'38" e a distância de 9.46 m até o marco 'M- 199' (E=407655.353 m e N=7404434.126 m); No azimute de 1°09'24" e a distância de 10.38 m até o marco 'M- 200' (E=407655.563 m e N=7404444.503 m); No azimute de 351°50'00" e a distância de 9.26 m até o marco 'M- 201' (E=407654.247 m e N=7404453.671 m); No azimute de 349°41'17" e a distância de 8.29 m até o marco 'M- 0' (E=407652.763 m e N=7404461.826 m); início de descrição, fechando assim o perímetro do polígono acima descrito com uma área superficial de 484.4190 ha.

Cálculo Analítico de Área - Azimutes, lados e Coordenadas Geográficas

PERIMETRO URBANO DO DISTRITO VALE AZUL

MUNICÍPIO DE SARANDI - PR

ÁREA: 4.844.190,61 m² - 484,4190 ha

PERÍMETRO(m): 11931.53 m

Datum: SAD-69 Meridiano Central: 57° WGr

Estação	Vante	Coord. Norte	Coord. Este	Azimute	Distância	Fator Escala		
	Latitude	Longitude						
M- 0	M- 1	7404461.826	407652.763	75°27'41"	966.44	0.99970475	23°28'01.88103" S	57°54'15.2061
M- 1	M- 2	7404704.435	408588.258	212°34'40"	365.97	0.99970264	23°27'54.18296" S	57°53'42.1802
M- 2	M- 3	7404396.043	408391.201	215°25'52"	116.49	0.99970308	23°28'04.17023" S	57°53'49.1933
M- 3	M- 4	7404301.125	408323.669	210°05'40"	156.03	0.99970323	23°28'07.24273" S	57°53'51.5945
M- 4	M- 5	7404166.125	408245.429	224°43'11"	614.90	0.99970341	23°28'11.61628" S	57°53'54.3819
M- 5	M- 6	7403729.199	407812.759	100°01'32"	14.54	0.99970439	23°28'25.73455" S	57°54'09.7289
M- 6	M- 7	7403726.668	407827.078	112°35'32"	20.85	0.99970435	23°28'25.81977" S	57°54'09.2247
M- 7	M- 8	7403718.658	407846.327	102°12'03"	34.65	0.99970431	23°28'26.08413" S	57°54'08.5480
M- 8	M- 9	7403711.336	407880.193	93°53'39"	38.77	0.99970423	23°28'26.32914" S	57°54'07.3559
M- 9	M- 10	7403708.703	407918.873	91°04'28"	37.27	0.99970415	23°28'26.42261" S	57°54'05.9931
M- 10	M- 11	7403708.004	407956.136	77°35'01"	22.06	0.99970406	23°28'26.45293" S	57°54'04.6798
M- 11	M- 12	7403712.747	407977.681	88°46'13"	24.92	0.99970401	23°28'26.30310" S	57°54'03.9193
M- 12	M- 13	7403713.282	408002.593	101°51'07"	29.44	0.99970396	23°28'26.29078" S	57°54'03.0411
M- 13	M- 14	7403707.235	408031.408	111°18'26"	24.99	0.99970389	23°28'26.49326" S	57°54'02.0268
M- 14	M- 15	7403698.155	408054.689	94°04'15"	50.38	0.99970384	23°28'26.79323" S	57°54'01.2082
M- 15	M- 16	7403694.579	408104.938	93°20'55"	34.55	0.99970372	23°28'26.91973" S	57°53'59.4378
M- 16	M- 17	7403692.561	408139.425	104°04'20"	24.52	0.99970365	23°28'26.99235" S	57°53'58.2226
M- 17	M- 18	7403686.600	408163.204	96°52'03"	40.74	0.99970359	23°28'27.19101" S	57°53'57.3858





PREFEITURA DO MUNICÍPIO DE SARANDI

Rua José Emiliano de Gusmão, 565 – Cx. Postal 71 – CEP. 87111-230

Fone/Fax: (44) 3264-2777 / 3264-8600 - Site: www.sarandi.pr.gov.br

SARANDI - PARANÁ

№ 3 6 9 1 3

M- 18	M- 19	7403681.728	408203.655	75°49'35"	37.27	0.99970350	23°28'27.35764" S	57°53'55.9610
M- 19	M- 20	7403690.854	408239.790	76°23'24"	24.43	0.99970342	23°28'27.06825" S	57°53'54.6853
M- 20	M- 21	7403696.604	408263.536	77°56'33"	22.73	0.99970337	23°28'26.88615" S	57°53'53.8470
M- 21	M- 22	7403701.352	408285.767	72°33'01"	29.88	0.99970332	23°28'26.73626" S	57°53'53.0624
M- 22	M- 23	7403710.311	408314.269	62°05'43"	10.21	0.99970325	23°28'26.45075" S	57°53'52.0558
M- 23	M- 24	7403715.090	408323.293	85°11'03"	9.38	0.99970323	23°28'26.29719" S	57°53'51.7366
M- 24	M- 25	7403715.878	408332.643	92°58'52"	5.80	0.99970321	23°28'26.27347" S	57°53'51.4069
M- 25	M- 26	7403715.576	408338.431	64°29'05"	14.28	0.99970320	23°28'26.28446" S	57°53'51.2030
M- 26	M- 27	7403721.726	408351.314	150°45'11"	1615.05	0.99970317	23°28'26.08711" S	57°53'50.7475
M- 27	M- 28	7402312.554	409140.385	240°08'39"	598.75	0.99970140	23°29'12.06485" S	57°53'23.2416
M- 28	M- 29	7402014.486	408621.105	241°06'07"	523.20	0.99970256	23°29'21.65151" S	57°53'41.6124
M- 29	M- 30	7401761.646	408163.050	257°25'25"	107.21	0.99970359	23°29'29.77946" S	57°53'57.8157
M- 30	M- 31	7401738.303	408058.413	266°18'04"	273.01	0.99970383	23°29'30.51717" S	57°54'01.5095
M- 31	M- 32	7401720.690	407785.970	254°52'58"	12.30	0.99970445	23°29'31.03423" S	57°54'11.1178
M- 32	M- 33	7401717.483	407774.098	243°31'33"	16.41	0.99970447	23°29'31.13608" S	57°54'11.5370
M- 33	M- 34	7401710.167	407759.408	224°28'40"	47.02	0.99970451	23°29'31.37095" S	57°54'12.0565
M- 34	M- 35	7401676.620	407726.467	218°16'06"	204.65	0.99970458	23°29'32.45500" S	57°54'13.2252
M- 35	M- 36	7401515.945	407599.717	231°18'09"	80.79	0.99970487	23°29'37.65325" S	57°54'17.7292
M- 36	M- 37	7401465.432	407536.662	232°51'14"	111.17	0.99970501	23°29'39.28273" S	57°54'19.9633
M- 37	M- 38	7401398.302	407448.047	246°43'29"	29.64	0.99970521	23°29'41.44724" S	57°54'23.1022
M- 38	M- 39	7401386.588	407420.815	264°21'21"	34.64	0.99970527	23°29'41.82253" S	57°54'24.0648
M- 39	M- 40	7401383.181	407386.344	272°43'01"	202.50	0.99970535	23°29'41.92623" S	57°54'25.2808
M- 40	M- 41	7401392.780	407184.067	267°04'35"	39.29	0.99970581	23°29'41.57257" S	57°54'32.4097
M- 41	M- 42	7401390.776	407144.830	264°18'51"	46.69	0.99970590	23°29'41.62966" S	57°54'33.7934
M- 42	M- 43	7401386.151	407098.374	263°55'16"	54.90	0.99970601	23°29'41.77047" S	57°54'35.4321
M- 43	M- 44	7401380.337	407043.781	255°11'24"	27.04	0.99970613	23°29'41.94827" S	57°54'37.3580
M- 44	M- 45	7401373.424	407017.636	247°29'39"	32.11	0.99970619	23°29'42.16765" S	57°54'38.2813
M- 45	M- 46	7401361.133	406987.971	245°57'54"	111.23	0.99970626	23°29'42.56117" S	57°54'39.3298
M- 46	M- 47	7401315.830	406886.387	253°56'26"	24.06	0.99970649	23°29'44.01321" S	57°54'42.9212
M- 47	M- 48	7401309.174	406863.263	266°47'18"	10.01	0.99970655	23°29'44.22485" S	57°54'43.7379
M- 48	M- 49	7401308.613	406853.267	280°03'32"	11.03	0.99970657	23°29'44.24103" S	57°54'44.0904
M- 49	M- 50	7401310.539	406842.411	286°33'09"	16.37	0.99970659	23°29'44.17617" S	57°54'44.4727
M- 50	M- 51	7401315.203	406826.718	291°27'51"	22.50	0.99970663	23°29'44.02128" S	57°54'45.0249
M- 51	M- 52	7401323.435	406805.781	293°11'22"	28.47	0.99970668	23°29'43.74930" S	57°54'45.7611
M- 52	M- 53	7401334.646	406779.611	291°27'07"	53.29	0.99970674	23°29'43.37938" S	57°54'46.6812
M- 53	M- 54	7401354.136	406730.010	289°39'34"	38.95	0.99970685	23°29'42.73543" S	57°54'48.4254
M- 54	M- 55	7401367.239	406693.333	291°07'28"	82.10	0.99970694	23°29'42.30182" S	57°54'49.7155
M- 55	M- 56	7401396.828	406616.747	295°22'15"	35.39	0.99970711	23°29'41.32392" S	57°54'52.4088
M- 56	M- 57	7401411.991	406584.773	293°40'51"	23.39	0.99970718	23°29'40.82429" S	57°54'53.5326
M- 57	M- 58	7401421.385	406563.352	286°09'04"	19.91	0.99970723	23°29'40.51442" S	57°54'54.2856
M- 58	M- 59	7401426.923	406544.229	269°38'20"	17.33	0.99970728	23°29'40.33039" S	57°54'54.9586
M- 59	M- 60	7401426.814	406526.897	255°23'01"	15.74	0.99970732	23°29'40.33035" S	57°54'55.5696
M- 60	M- 61	7401422.842	406511.665	242°37'24"	16.93	0.99970735	23°29'40.45634" S	57°54'56.1074
M- 61	M- 62	7401415.057	406496.632	230°36'23"	19.44	0.99970739	23°29'40.70635" S	57°54'56.6392
M- 62	M- 63	7401402.717	406481.605	228°42'28"	38.60	0.99970742	23°29'41.10446" S	57°54'57.1717
M- 63	M- 64	7401377.245	406452.603	229°16'06"	110.37	0.99970749	23°29'41.92665" S	57°54'58.1998
M- 64	M- 65	7401305.224	406368.965	230°20'27"	34.35	0.99970768	23°29'44.25100" S	57°55'01.1646
M- 65	M- 66	7401283.303	406342.522	229°41'24"	139.12	0.99970774	23°29'44.95825" S	57°55'02.1017
M- 66	M- 67	7401193.303	406236.435	331°29'10"	42.77	0.99970799	23°29'47.86248" S	57°55'05.8619
M- 67	M- 68	7401230.882	406216.019	327°23'51"	34.99	0.99970803	23°29'46.63640" S	57°55'06.5732
M- 68	M- 69	7401260.362	406197.164	330°11'18"	32.91	0.99970808	23°29'45.67396" S	57°55'07.2313
M- 69	M- 70	7401288.917	406180.803	336°46'19"	23.54	0.99970811	23°29'44.74212" S	57°55'07.8016
M- 70	M- 71	7401310.547	406171.520	349°42'59"	34.82	0.99970814	23°29'44.03691" S	57°55'08.1240
M- 71	M- 72	7401344.804	406165.304	357°07'34"	28.45	0.99970815	23°29'42.92179" S	57°55'08.3354
M- 72	M- 73	7401373.218	406163.878	7°31'21"	35.40	0.99970815	23°29'41.99764" S	57°55'08.3793
M- 73	M- 74	7401408.317	406168.513	18°15'59"	27.48	0.99970814	23°29'40.85739" S	57°55'08.2080
M- 74	M- 75	7401434.415	406177.127	30°13'38"	43.64	0.99970812	23°29'40.01063" S	57°55'07.8984
M- 75	M- 76	7401472.124	406199.098	49°47'10"	46.43	0.99970807	23°29'38.78913" S	57°55'07.1154
M- 76	M- 77	7401502.100	406234.553	52°48'34"	19.57	0.99970799	23°29'37.82185" S	57°55'05.8587
M- 77	M- 78	7401513.931	406250.144	50°18'01"	21.93	0.99970795	23°29'37.44042" S	57°55'05.3064
M- 78	M- 79	7401527.937	406267.016	34°04'38"	20.85	0.99970792	23°29'36.98853" S	57°55'04.7085
M- 79	M- 80	7401545.205	406278.697	20°30'00"	25.50	0.99970789	23°29'36.42950" S	57°55'04.2928
M- 80	M- 81	7401569.093	406287.628	6°37'54"	64.79	0.99970787	23°29'35.65466" S	57°55'03.9726
M- 81	M- 82	7401633.452	406295.111	5°32'24"	199.31	0.99970785	23°29'33.56364" S	57°55'03.6943
M- 82	M- 83	7401831.836	406314.353	9°01'36"	85.47	0.99970781	23°29'27.11736" S	57°55'02.9713
M- 83	M- 84	7401916.249	406327.763	10°46'48"	143.72	0.99970778	23°29'24.37554" S	57°55'02.4796
M- 84	M- 85	7402057.433	406354.644	21°24'00"	34.02	0.99970771	23°29'19.79064" S	57°55'01.5002
M- 85	M- 86	7402089.112	406367.059	14°40'07"	63.60	0.99970769	23°29'18.76321" S	57°55'01.0554
M- 86	M- 87	7402150.636	406383.163	13°31'29"	43.83	0.99970765	23°29'16.76615" S	57°55'00.4739
M- 87	M- 88	7402193.255	406393.415	15°34'09"	95.75	0.99970762	23°29'15.38256" S	57°55'00.1029
M- 88	M- 89	7402285.494	406419.115	7°45'34"	131.10	0.99970757	23°29'12.38882" S	57°54'59.1763
M- 89	M- 90	7402415.394	406436.815	17°57'52"	118.14	0.99970752	23°29'08.16894" S	57°54'58.5231
M- 90	M- 91	7402527.772	406473.251	22°04'56"	82.31	0.99970744	23°29'04.52258" S	57°54'57.2135
M- 91	M- 92	7402604.045	406504.195	43°30'00"	192.37	0.99970737	23°29'02.04904" S	57°54'56.1055
M- 92	M- 93	7402743.584	406636.613	26°12'29"	236.35	0.99970707	23°28'57.53945" S	57°54'51.4065
M- 93	M- 94	7402955.633	406740.991	24°38'55"	501.25	0.99970683	23°28'50.66642" S	57°54'47.6796

FLS 41



PREFEITURA DO MUNICÍPIO DE SARANDI

Rua José Emiliano de Gusmão, 565 – Cx. Postal 71 – CEP. 87111-230

Fone/Fax: (44) 3264-2777 / 3264-8600 - Site: www.sarandi.pr.gov.br

SARANDI - PARANÁ

№ 3 6 9 1 3

M- 94	M- 95	7403411.213	406950.040	118°18'53"	21.41	0.99970635	23°28'35.89673" S	57°54'40.2089
M- 95	M- 96	7403401.057	406968.891	116°39'58"	33.99	0.99970631	23°28'36.23083" S	57°54'39.5467
M- 96	M- 97	7403385.801	406999.268	103°50'49"	11.94	0.99970624	23°28'36.73312" S	57°54'38.4794
M- 97	M- 98	7403382.943	407010.864	86°58'05"	7.89	0.99970621	23°28'36.82844" S	57°54'38.0713
M- 98	M- 99	7403383.360	407018.743	130°31'20"	6.99	0.99970619	23°28'36.81650" S	57°54'37.7935
M- 99	M- 100	7403378.820	407024.054	162°37'53"	9.13	0.99970618	23°28'36.96521" S	57°54'37.6073
M- 100	M- 101	7403370.111	407026.778	192°20'41"	9.43	0.99970617	23°28'37.24893" S	57°54'37.5132
M- 101	M- 102	7403360.904	407024.763	154°45'56"	13.42	0.99970618	23°28'37.54788" S	57°54'37.5863
M- 102	M- 103	7403348.762	407030.485	134°48'29"	12.87	0.99970616	23°28'37.94384" S	57°54'37.3873
M- 103	M- 104	7403339.695	407039.613	131°05'25"	15.16	0.99970614	23°28'38.24053" S	57°54'37.0676
M- 104	M- 105	7403329.731	407051.039	132°12'26"	19.10	0.99970612	23°28'38.56685" S	57°54'36.6670
M- 105	M- 106	7403316.902	407065.184	79°51'15"	10.98	0.99970609	23°28'38.98689" S	57°54'36.1713
M- 106	M- 107	7403318.836	407075.989	81°45'27"	13.86	0.99970606	23°28'38.92623" S	57°54'35.7900
M- 107	M- 108	7403320.823	407089.710	97°51'59"	21.16	0.99970603	23°28'38.86444" S	57°54'35.3059
M- 108	M- 109	7403317.927	407110.671	100°42'45"	13.56	0.99970598	23°28'38.96292" S	57°54'34.5677
M- 109	M- 110	7403315.406	407123.997	121°14'47"	15.80	0.99970595	23°28'39.04763" S	57°54'34.0986
M- 110	M- 111	7403307.213	407137.502	73°29'31"	14.05	0.99970592	23°28'39.31679" S	57°54'33.6243
M- 111	M- 112	7403311.206	407150.975	34°34'03"	11.75	0.99970589	23°28'39.18973" S	57°54'33.1485
M- 112	M- 113	7403320.879	407157.640	91°32'26"	11.47	0.99970587	23°28'38.87659" S	57°54'32.9115
M- 113	M- 114	7403320.570	407169.109	144°35'38"	5.51	0.99970585	23°28'38.88900" S	57°54'32.5073
M- 114	M- 115	7403316.077	407172.303	80°32'16"	14.18	0.99970584	23°28'39.03574" S	57°54'32.3957
M- 115	M- 116	7403318.408	407186.288	76°04'02"	17.86	0.99970581	23°28'38.96282" S	57°54'31.9022
M- 116	M- 117	7403322.709	407203.624	84°24'18"	29.87	0.99970577	23°28'38.82654" S	57°54'31.2902
M- 117	M- 118	7403325.621	407233.348	74°12'30"	54.12	0.99970570	23°28'38.73796" S	57°54'30.2418
M- 118	M- 119	7403340.349	407285.425	37°18'05"	16.72	0.99970558	23°28'38.26979" S	57°54'28.4028
M- 119	M- 120	7403353.647	407295.556	47°13'03"	13.32	0.99970556	23°28'37.83949" S	57°54'28.0428
M- 120	M- 121	7403362.692	407305.329	80°35'20"	11.22	0.99970554	23°28'37.54741" S	57°54'27.6963
M- 121	M- 122	7403364.526	407316.398	77°05'32"	25.37	0.99970551	23°28'37.49005" S	57°54'27.3057
M- 122	M- 123	7403370.194	407341.130	74°16'40"	20.34	0.99970546	23°28'37.31083" S	57°54'26.4327
M- 123	M- 124	7403375.706	407360.710	45°55'27"	19.43	0.99970541	23°28'37.13563" S	57°54'25.7413
M- 124	M- 125	7403389.224	407374.671	63°34'59"	17.27	0.99970538	23°28'36.69900" S	57°54'25.2461
M- 125	M- 126	7403396.907	407390.139	85°42'28"	17.35	0.99970534	23°28'36.45233" S	57°54'24.6992
M- 126	M- 127	7403398.206	407407.441	62°33'05"	19.99	0.99970531	23°28'36.41364" S	57°54'24.0890
M- 127	M- 128	7403407.418	407425.176	77°10'06"	20.42	0.99970527	23°28'36.11776" S	57°54'23.4619
M- 128	M- 129	7403411.955	407445.091	76°30'42"	20.30	0.99970522	23°28'35.97435" S	57°54'22.7589
M- 129	M- 130	7403416.690	407464.835	58°59'33"	19.98	0.99970517	23°28'35.82441" S	57°54'22.0619
M- 130	M- 131	7403426.982	407481.957	58°54'36"	20.02	0.99970514	23°28'35.49331" S	57°54'21.4561
M- 131	M- 132	7403437.318	407499.098	40°50'18"	33.05	0.99970510	23°28'35.16072" S	57°54'20.8496
M- 132	M- 133	7403462.324	407520.713	28°45'38"	21.25	0.99970505	23°28'34.35210" S	57°54'20.0822
M- 133	M- 134	7403480.954	407530.938	23°15'34"	9.23	0.99970502	23°28'33.74845" S	57°54'19.7176
M- 134	M- 135	7403489.438	407534.584	26°35'04"	13.21	0.99970502	23°28'33.47335" S	57°54'19.5872
M- 135	M- 136	7403501.247	407540.494	34°38'47"	10.68	0.99970500	23°28'33.09060" S	57°54'19.3762
M- 136	M- 137	7403510.031	407546.564	68°20'10"	9.66	0.99970499	23°28'32.80623" S	57°54'19.1603
M- 137	M- 138	7403513.597	407555.541	83°05'58"	11.46	0.99970497	23°28'32.69213" S	57°54'18.8431
M- 138	M- 139	7403514.974	407566.919	42°04'46"	11.51	0.99970494	23°28'32.64968" S	57°54'18.4417
M- 139	M- 140	7403523.520	407574.635	34°20'48"	15.36	0.99970493	23°28'32.37339" S	57°54'18.1679
M- 140	M- 141	7403536.204	407583.303	32°13'43"	13.60	0.99970491	23°28'31.96276" S	57°54'17.8595
M- 141	M- 142	7403547.713	407590.558	45°24'40"	8.16	0.99970489	23°28'31.59003" S	57°54'17.6012
M- 142	M- 143	7403553.439	407596.367	100°26'11"	9.47	0.99970488	23°28'31.40505" S	57°54'17.3952
M- 143	M- 144	7403551.724	407605.681	138°52'31"	9.63	0.99970486	23°28'31.46271" S	57°54'17.0673
M- 144	M- 145	7403544.472	407612.013	102°05'43"	11.12	0.99970484	23°28'31.69980" S	57°54'16.8457
M- 145	M- 146	7403542.143	407622.885	33°06'50"	20.88	0.99970482	23°28'31.77778" S	57°54'16.4630
M- 146	M- 147	7403559.631	407634.292	21°00'04"	31.20	0.99970479	23°28'31.21147" S	57°54'16.0570
M- 147	M- 148	7403588.755	407645.472	27°32'33"	23.73	0.99970476	23°28'30.26682" S	57°54'15.6565
M- 148	M- 149	7403609.799	407656.446	30°57'44"	18.67	0.99970474	23°28'29.58483" S	57°54'15.2650
M- 149	M- 150	7403625.805	407666.049	31°21'17"	23.07	0.99970472	23°28'29.06637" S	57°54'14.9230
M- 150	M- 151	7403645.502	407678.051	26°47'38"	32.69	0.99970469	23°28'28.42839" S	57°54'14.4956
M- 151	M- 152	7403674.685	407692.789	10°11'36"	30.38	0.99970466	23°28'27.48254" S	57°54'13.9696
M- 152	M- 153	7403704.590	407698.166	21°30'21"	16.74	0.99970465	23°28'26.51129" S	57°54'13.7735
M- 153	M- 154	7403720.168	407704.304	15°37'22"	25.83	0.99970463	23°28'26.00604" S	57°54'13.5537
M- 154	M- 155	7403745.040	407711.259	31°33'50"	12.37	0.99970462	23°28'25.19877" S	57°54'13.3030
M- 155	M- 156	7403755.577	407717.733	1°10'19"	9.79	0.99970460	23°28'24.85749" S	57°54'13.0725
M- 156	M- 157	7403765.364	407717.933	341°02'21"	19.72	0.99970460	23°28'24.53931" S	57°54'13.0633
M- 157	M- 158	7403784.019	407711.524	0°59'03"	22.19	0.99970461	23°28'23.93145" S	57°54'13.2850
M- 158	M- 159	7403806.208	407711.905	340°35'19"	10.65	0.99970461	23°28'23.21007" S	57°54'13.2667
M- 159	M- 160	7403816.250	407708.367	19°35'38"	18.88	0.99970462	23°28'22.88284" S	57°54'13.3892
M- 160	M- 161	7403834.039	407714.699	36°01'18"	9.91	0.99970461	23°28'22.30573" S	57°54'13.1621
M- 161	M- 162	7403842.052	407720.525	3°11'38"	13.10	0.99970459	23°28'22.04639" S	57°54'12.9549
M- 162	M- 163	7403855.132	407721.255	342°38'40"	11.74	0.99970459	23°28'21.62125" S	57°54'12.9263
M- 163	M- 164	7403866.333	407717.755	314°34'44"	13.95	0.99970460	23°28'21.25634" S	57°54'13.0472
M- 164	M- 165	7403876.127	407707.815	16°41'35"	19.54	0.99970462	23°28'20.93587" S	57°54'13.3954
M- 165	M- 166	7403894.844	407713.428	358°09'53"	21.48	0.99970461	23°28'20.32844" S	57°54'13.1934
M- 166	M- 167	7403916.312	407712.740	3°21'24"	23.15	0.99970461	23°28'19.63029" S	57°54'13.2129
M- 167	M- 168	7403939.418	407714.095	5°22'42"	29.14	0.99970461	23°28'18.87929" S	57°54'13.1600
M- 168	M- 169	7403968.432	407716.827	12°08'41"	36.74	0.99970460	23°28'17.93648" S	57°54'13.0573
M- 169	M- 170	7404004.348	407724.556	356°24'32"	32.78	0.99970459	23°28'16.77027" S	57°54'12.7769

FL
4C



PREFEITURA DO MUNICÍPIO DE SARANDI

Rua José Emiliano de Gusmão, 565 – Cx. Postal 71 – CEP. 87111-230

Fone/Fax: (44) 3264-2777 / 3264-8600 - Site: www.sarandi.pr.gov.br

SARANDI - PARANÁ

Nº 36913

M- 170	M- 171	7404037.059	407722.503	353°45'10"	10.62	0.99970459	23°28'15.70628" S	57°54'12.8420
M- 171	M- 172	7404047.613	407721.347	5°56'59"	14.97	0.99970459	23°28'15.36289" S	57°54'12.8804
M- 172	M- 173	7404062.506	407722.900	1°53'30"	18.20	0.99970459	23°28'14.87897" S	57°54'12.8224
M- 173	M- 174	7404080.694	407723.500	9°42'44"	14.94	0.99970459	23°28'14.28772" S	57°54'12.7972
M- 174	M- 175	7404095.415	407726.020	27°56'25"	18.62	0.99970458	23°28'13.80959" S	57°54'12.7051
M- 175	M- 176	7404111.861	407734.742	6°56'25"	22.34	0.99970456	23°28'13.27664" S	57°54'12.3941
M- 176	M- 177	7404134.034	407737.441	357°35'10"	20.70	0.99970456	23°28'12.55625" S	57°54'12.2940
M- 177	M- 178	7404154.718	407736.569	348°43'35"	21.92	0.99970456	23°28'11.88355" S	57°54'12.3202
M- 178	M- 179	7404176.215	407732.284	333°13'32"	12.57	0.99970457	23°28'11.18372" S	57°54'12.4665
M- 179	M- 180	7404187.436	407726.622	298°57'46"	12.91	0.99970458	23°28'10.81772" S	57°54'12.6636
M- 180	M- 181	7404193.688	407715.326	349°47'46"	12.52	0.99970461	23°28'10.61213" S	57°54'13.0603
M- 181	M- 182	7404206.011	407713.108	6°04'30"	36.18	0.99970461	23°28'10.21100" S	57°54'13.1358
M- 182	M- 183	7404241.985	407716.937	344°17'24"	19.57	0.99970460	23°28'09.04212" S	57°54'12.9928
M- 183	M- 184	7404260.820	407711.639	339°40'29"	20.38	0.99970461	23°28'08.42863" S	57°54'13.1754
M- 184	M- 185	7404279.930	407704.560	347°45'49"	16.40	0.99970463	23°28'07.80583" S	57°54'13.4207
M- 185	M- 186	7404295.953	407701.085	5°39'24"	9.31	0.99970464	23°28'07.28415" S	57°54'13.5396
M- 186	M- 187	7404305.220	407702.003	357°37'01"	21.47	0.99970464	23°28'06.98303" S	57°54'13.5052
M- 187	M- 188	7404326.671	407701.111	1°17'01"	11.11	0.99970464	23°28'06.28538" S	57°54'13.5319
M- 188	M- 189	7404337.773	407701.359	351°07'01"	11.53	0.99970464	23°28'05.92446" S	57°54'13.5207
M- 189	M- 190	7404349.162	407699.580	315°54'31"	10.05	0.99970464	23°28'05.55379" S	57°54'13.5809
M- 190	M- 191	7404356.379	407692.588	334°46'01"	9.05	0.99970466	23°28'05.31770" S	57°54'13.8258
M- 191	M- 192	7404364.566	407688.729	343°00'48"	9.23	0.99970467	23°28'05.05072" S	57°54'13.9599
M- 192	M- 193	7404373.394	407686.032	315°47'58"	10.23	0.99970467	23°28'04.76313" S	57°54'14.0530
M- 193	M- 194	7404380.726	407678.903	339°12'40"	9.53	0.99970469	23°28'04.52328" S	57°54'14.3027
M- 194	M- 195	7404389.634	407675.521	348°21'07"	11.09	0.99970470	23°28'04.23295" S	57°54'14.4200
M- 195	M- 196	7404400.493	407673.282	330°47'18"	9.31	0.99970470	23°28'03.87942" S	57°54'14.4964
M- 196	M- 197	7404408.620	407668.738	348°28'19"	6.80	0.99970471	23°28'03.61425" S	57°54'14.6548
M- 197	M- 198	7404415.284	407667.378	329°46'40"	12.92	0.99970472	23°28'03.39730" S	57°54'14.7013
M- 198	M- 199	7404426.448	407660.875	324°16'38"	9.46	0.99970473	23°28'03.03298" S	57°54'14.9280
M- 199	M- 200	7404434.126	407655.353	1°09'24"	10.38	0.99970474	23°28'02.78221" S	57°54'15.1209
M- 200	M- 201	7404444.503	407655.563	351°50'00"	9.26	0.99970474	23°28'02.44485" S	57°54'15.1112
M- 201	M- 0	7404453.671	407654.247	349°41'17"	8.29	0.99970474	23°28'02.14649" S	57°54'15.1556

Perímetro :

11.931,53 m

Área Total:

4.844.190,61 m²

484.41906 ha

Art. 3º - Revogadas as disposições em contrário, especialmente a Lei Complementar nº 261/2011, de 08 de agosto de 2011, esta Lei entrará em vigor na data de sua publicação”.

PAÇO MUNICIPAL, 24 de maio de 2013


LUIZ CARLOS DE AGUIAR
Prefeito Municipal em exercício



Conselho Municipal de Desenvolvimento Urbano - CMDU

Sarandi - Paraná

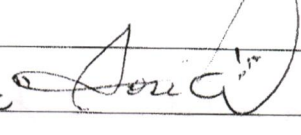

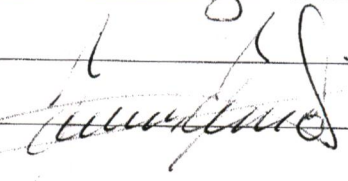





Ata da reunião do Conselho Municipal de Desenvolvimento Urbano - CMDU - em 25/03/2013.

Às 25 (vinte e cinco) dias do mês de março de 2013 às 14:00 horas, sita as dependências da Câmara Municipal, nesta cidade, Avenida Maringá, nº 660 sob a presidência do Sr. Luiz Carlos de Azeredo e secretariada "ad-hoc" pelo conselheiro José Luiz Pereira, foi realizada a reunião extraordinária do Conselho Municipal de Desenvolvimento Urbano CMDU devidamente convocada para apreciar a pauta referente a Ampliação do Perímetro Urbano, Aumento do Limitério Municipal, Aumento e adequações do Parque Industrial, zoneamento nos programas de financiamentos da Caixa Econômica Federal, facilitando a aprovação dos processos de projetos de construção e subdivisões de acordo com o mapeamento, os quais ficam integrando esta ata. O conselho questionou sobre a ampliação do Limitério Municipal e sobre seus limites territoriais, solicitando que houvesse uma previsão melhor que um alqueire paulista, questionou também a implantação de áreas residenciais nas proximidades do Poliduto visto que o tema já foi discutido em Audiência Pública recentemente, tendo ainda o Conselho proposto um aumento da área industrial do Município, aproveitando o traçado e entorno do Poliduto, visto que proporcionaria mais possibilidades de abertura para novos empregos, propiciando o desenvolvimento urbano do Município. O conselho pediu também para que praças, ruas e avenidas para ampliação do perímetro urbano respeitassem, além das normas do Plano Diretor, o traçado de vias e Avenidas in-

clusine areçadas duplas e ligações com as chácaras Aera, parte e BR 376 e expansão de contorno del sejam feitas e orientadas tecnicamente, em obediência ao Plano Diretor e os respeitáveis pareceres jurídicos, tudo conforme mapeamento devidamente descrito, com cópias carimbadas e vistadas pela Engenharia Municipal, fazendo parte desta Ata, para conhecimento e arquivo do Conselho Municipal de Desenvolvimento Urbano (CMDU) com ciência de seu presidente e conselheiros, mapas estes com as alterações propostas pelo Conselho. As desapropriações de interesse social ficando revigoradas e fazendo parte deste conteúdo. Solicitou ainda o Conselho, que os projetos ou indicações para análise do Conselho devem ser encaminhados por ofício com justificativas, cópias protocoladas e se for o caso com parecer jurídico, para facilitar a análise e aprovação no devido tempo. O Conselho pediu informações ao Dr. Elton Eidy Toy, Secretário Municipal de Urbanismo, sobre os loteamentos - Jardim Rio de Janeiro, Santana e drenagens no fd. Vera Cruz (115). O assunto que mais preocupou o Conselho foi o aumento e adequações no cemitério, que é regido por lei especial, inserida no Plano Diretor. Todas as matérias mencionadas nesta ata, de acordo com apresentação e justificativas do Dr. Elton Eidy Toy devidamente observadas e questionadas pelos conselheiros presentes a reunião, que assinaram a seguinte lista de presenças, e aprovaram os projetos por unanimidades, na vertez da colaboração com administração municipal. Juri Sáezaro Pereira, fone 3035-3030 RG: 956.179-0 Pr. - Idmar Antonio Azevedo - fone 3264-1295 - Juri Lopes da Silva, Fone 9938-3028. - Pe. Luiz Carlos Azevedo - Fone 9832-5523 - Valdir Rodrigues da Costa - fone 9992-4219 - Dr. Alexandre L. Nebra de Carvalho, advogado - fone 9972-0470 - Elton Eidy Toy - engenheiro, fone 3264-8700 e Antonio Del Nero, secretário do

ESTADO DO RIO DE JANEIRO
CÂMARA MUNICIPAL DE JERICOARA
ATA Nº 45

Meio Ambiente - fore 9973-0308. A reunião iniciada às 14:00 hrs e terminada às 15:30 hrs. Nada mais havendo a tratar, o presidente declarou encerrada a reunião, mandando levantar a presente Ata, que após lida e achada conforme, foi por mim, José Rogério Pereira, secretário "ad-hoc", lida e assinada, juntamente com o presidente Pe. Luiz Carlos Azeredo e os demais Conselheiros presentes, como se segue - Sarandi, 25 de Maio de 2013.

- 1 - José Rogério Pereira - secretário "ad-hoc" 
- 2 - Pe. Luiz Carlos de Azeredo - Presidente - 
- 3 - Idmar Antonio Sovera - Membro - 
- 4 - José Carlos Lopes - Membro - 
- 5 - Valdir Rodrigues da Costa - Membro - 
- 6 - Elton Eidy Toy - Membro - 
- 7 - Antonio Del Nero - Membro - 
- 8 - Alexandre L. C. de Carvalho - Membro - 

9 - A lista de presenças esta anexa.

10 - Livro de atas e documentos são guardado no GRC.



CÂMARA MUNICIPAL DE SARANDI

ESTADO DO PARANÁ

AV. MARINGÁ, 660 - FONE/FAX: (44) 4009-1750 - CX. POSTAL 070 - CEP 87111-000 - SARANDI - PR
site: www.cms.pr.gov.br - e-mail: camara@cms.pr.gov.br


- 1 -

12.06.2013 às 17 horas e 30 minutos

Nº 3 6 9 1 3

ATA DA AUDIÊNCIA PÚBLICA – ALTERAÇÃO PLANO DIRETOR

As 17 horas e 30 minutos, do dia 12(doze) Junho do ano 2013 (dois mil e treze), no Plenário Adércio Marques da Silva, da Câmara Municipal de Sarandi, Estado do Paraná, o Presidente do Legislativo, Vereador RAFAEL PSZYBYLSKI agradeceu as presenças de todos e declarou aberta a Audiência Pública Convocada pelo Edital nº 005/2013, de 07.06.2013, para a apresentação e Discussão de proposta para a Ampliação do Perímetro Urbano; Aumento do Cemitério Municipal; Aumento e Adequações do Parque Industrial; e Zoneamento nos programas de Financiamentos da Caixa Econômica Federal no Município de Sarandi, com as presenças de Vereadores, do Secretário Municipal de Urbanismo Senhor Elton Eidy Toy, Líderes Comunitários e Religiosos, Presidentes de Partidos Políticos, Servidores Públicos Municipais, membros da ACIS e comunidade em geral. O Senhor Presidente Rafael Pszybylski, primeiramente fez a composição da Mesa principal dos Trabalhos, para a qual convidou o Secretário Municipal de Urbanismo - Senhor Elton Eidy Toy, o Vereador Eunildo Zanchim, o Secretário da ACIS - Senhor José Lázaro Pereira e o Padre Décio, passando em seguida a esclarecer que esta Audiência Pública está sendo realizada na forma que preceitua a Lei Complementar nº 101/2000, de 04.05/2000 “Lei de responsabilidade Fiscal”, em seu artigo 9º - Parágrafo Quarto, e a Lei Complementar nº 217/2009, de 26.09.2009, em seu Artigo 121, e ainda o Edital nº 005/2013, de 07.06.2013, publicado no Diário Oficial do Município, “Jornal O Diário do Norte do Paraná”, em data de 08.06.2013, Edição nº 12.041, “Sábado”, com a finalidade específica de se apresentar e discutir PROPOSTA PARA A AMPLIAÇÃO DO PERÍMETRO URBANO; AUMENTO DO CEMITÉRIO MUNICIPAL; AUMENTO E ADEQUAÇÕES DO PARQUE INDUSTRIAL; E ZONEAMENTO NOS PROGRAMAS DE FINANCIAMENTOS DA CAIXA ECONÔMICA FEDERAL NO MUNICÍPIO DE SARANDI, esclarecendo ainda que a Audiência Pública é a oportunidade para que a população possa se manifestar sobre a matéria a ser discutida, estabelecendo contato direto entre a Administração Pública e os cidadãos, possui caráter consultivo e tem a finalidade de levar ao conhecimento do administrador as mais variadas opiniões sobre a matéria debatida, representando instrumento comunitário de ação e legitimando o processo democrático, passando a palavra ao Senhor ELTON EIDY TOY – Secretário Municipal de Urbanismo de Sarandi, o qual durante aproximadamente 15(quinze) minutos fez os devidos esclarecimentos sobre a proposta de Alteração no Plano Diretor do Município, abrangendo as Leis Municipais Complementares nº 214 e 217/2009, as quais tratam respectivamente do Perímetro Urbano do Município e do





CÂMARA MUNICIPAL DE SARANDI

ESTADO DO PARANÁ

AV. MARINGÁ, 660 - FONE/FAX: (44) 4009-1750 - CX. POSTAL 070 - CEP 87111-000 - SARANDI - PR
site: www.cms.pr.gov.br - e-mail: camara@cms.pr.gov.br

- 2 -

12.06.2013 às 17 horas e 30 minutos

Nº 3 6 9 1 3

ATA DA AUDIÊNCIA PÚBLICA – ALTERAÇÃO PLANO DIRETOR

Parcelamento, Uso e Ocupação do Solo, com a apresentação de Mapas detalhando as alterações em questão, frisando de que essas alterações que estão sendo propostas são o resultado de um trabalho desenvolvido e debatido pelo Conselho Municipal de Desenvolvimento Urbano CMDU, ao longo de 08(oito) meses. Concluída a exposição pelo Secretário de Urbanismo, o Senhor Presidente abriu espaço para que os presentes, se desejarem, façam perguntas ou emitam opiniões sobre as mudanças apresentadas, ocasião a qual fizeram uso da palavra os Senhores Adauto da Silva, Aparecido Biancho, Alan Márcio, Alfredo Perez, Padre Décio e Hilário Gomes, onde colocaram suas opiniões e dirigiram questionamentos com relação as alterações no Plano Diretor, e inclusive houve solicitações de alguns dos debatedores, para que esta Audiência Pública fosse adiada para haver um aprofundamento da discussão junto a população. Feitos os devidos esclarecimentos pelo Secretário de Urbanismo, Senhor Elton Toy, com relação aos questionamentos apresentados e debatidos, o Senhor Presidente agradeceu as presenças de todos, declarando encerrada esta Audiência Pública, da qual para constar foi lavrada a presente Ata, que faz-se anexar da relação de presenças, Sarandi-Pr., 12 de Junho de 2013.-----


Rafael Pszybylski,

Presidente do Legislativo e

Presidente da Audiência Pública





CÂMARA MUNICIPAL DE SARANDI
ESTADO DO PARANÁ
AVENIDA MARINGÁ, 660 - CENTRO
CNPJ 78.844.834/0001-70

1

№ 36913

LISTA DE PRESENÇA PARA A AUDIÊNCIA PÚBLICA PARA DEBATER
ALTERAÇÕES NO PLANO DIRETOR, EM 12 DE JUNHO DE 2013, NO
PLENÁRIO DA CÂMARA MUNICIPAL, ÀS 17:30 HORAS.

ORDEM	NOMES	ASSINATURAS
01	EUJILDO ZANCHIM	
02	Paínela C. S. Barbosa	Paínela C.S. Barbosa
03	Rodolpho José Duarte	
04	Elton Eddy Toy	
05	ANDRÉ SOUZA DA SILVA	
06	Edval de Aguiar Sabido	
07	SANDRO SHIRAI SHI	
08	João Batista da Cruz	
09	Antônio José Pereira de Lacerda	
10	Mateus F. de Lacerda	
11	Antônio Cláudio de Souza	
12	Antônio Cláudio de Souza	
13	Antônio Cláudio de Souza	
14	Leandro G. C.	
15	Elton Almeida	
16	Roberto messias de Pinna	
17	Cláudio de Souza	
18	Wesley M. Wilson	
19	Van da Silva Ribeiro (libra)	
20	Maurício Comares de Souza	
21	Wagner de S. Gurgel	
22	Salete B. Eduardo	
23	Emanoel Augusto de Souza	
24	Edson de Souza	
25	Alceu de Souza	
26	Diego Carmineo de Miranda	
27	marcelo c. de miranda	marcelo c. de miranda
28	FRDAUTO DA SILVA	
29	Rodolfo E. dos Santos	
30	Alfredo Peres de Souza	

CÂMARA MUNICIPAL DE SARANDI
FLS. 45
ESTADO DO PARANÁ



CÂMARA MUNICIPAL DE SARANDI
ESTADO DO PARANÁ
AVENIDA MARINGÁ, 660 – CENTRO
CNPJ 78.844.834/0001-70

Nº 3 6 9 1 3

2

LISTA DE PRESENÇA PARA A AUDIÊNCIA PÚBLICA PARA DEBATER
ALTERAÇÕES NO PLANO DIRETOR, EM 12 DE JUNHO DE 2013, NO
PLENÁRIO DA CÂMARA MUNICIPAL, ÀS 17:30 HORAS.

ORDEM	NOMES	ASSINATURAS
01	Aparecido Piacuch	
02	Dr. Carlos da Silva	
03	Dr. Carlos V. F. F. F.	
04	Dr. Manoel V. Lima	
05	RODRIGO FIGUEROA DELNERO	
06		
07		
08		
09		
10		
11		
12		
13		
14		
15		
16		
17		
18		
19		
20		
21		
22		
23		
24		
25		
26		
27		
28		
29		
30		





CÂMARA MUNICIPAL DE SARANDI

ESTADO DO PARANÁ

Nº 36913

À Comissão de _____

Presidente da Câmara

Como Presidente da Comissão de _____
designo relator do Projeto de _____
o Vereador

Presidente da Comissão

PARECER

Projeto de Lei Complementar Nº 369/2013,
Belmiro da Silva Farias,

O Relator da Comissão de Legislação, Justiça e Redação Final, designado pelo Presidente da mesma, para exarar seu Parecer analisando o Projeto de Lei Complementar Nº 369/2013, do **PODER EXECUTIVO MUNICIPAL**, o qual Altera dispositivos da Lei Complementar nº 214/2009, de 26 de setembro de 2009, que dispõe sobre o Perímetro Urano do Município, na forma que especifica, conclui que a proposição tem mérito é legal e constitucional, sendo o seu Parecer F A V O R Á V E L, cabendo ainda a decisão final ao Soberano Plenário deste Colendo Legislativo.

Sala das Sessões da Câmara Municipal, aos 17 dias do mês de junho do ano de 2013.

Belmiro da Silva Farias,
Relator

Pelas Conclusões:

Nelson de Jesus Lima,
Presidente

José Aparecido da Silva,
Vice-Presidente





CÂMARA MUNICIPAL DE SARANDI

ESTADO DO PARANÁ

Nº 3 6 9 1 3

À Comissão de _____

Presidente da Câmara

Como Presidente da Comissão de _____
designo relator do Projeto de _____
o Vereador

Presidente da Comissão

PARECER

Projeto de Lei Complementar 369/2013
Adilson Marques da Silva,

O RELATOR DA COMISSÃO DE ORÇAMENTO E FINANÇAS, analisando o analisando o Projeto de Lei Complementar Nº 369/2013, do **PODER EXECUTIVO MUNICIPAL**, o qual Altera dispositivos da Lei Complementar nº 214/2009, de 26 de setembro de 2009, que dispõe sobre o Perímetro Urano do Município, na forma que especifica, conclui que a proposição tem mérito é legal e constitucional, sendo o seu Parecer **F A V O R Á V E L**, cabendo ainda a decisão final ao Soberano Plenário deste Colendo Legislativo.

Sala das Sessões da Câmara Municipal, aos 17 dias do mês de junho do ano de 2013.

Adilson Marques da Silva,
Relator

Pelas Conclusões:

José Roberto Grava,
Presidente

Ailton Ribeiro Machado,
Membro





CÂMARA MUNICIPAL DE SARANDI

ESTADO DO PARANÁ - BRASIL

Nº 36913


Requerimento Nº -155/13	Apresentado em 17 / 06 / 2013	Horário
Funcionário(a) Responsável	Seção Expediente	
Rejeitado em	Indeferido em	Aprovado em 17 / 06 / 2013
		Deferido em
		Atendido - Ofício Nº -.-.-


TEOR DO REQUERIMENTO

Senhor Presidente,

O Infra-assinado Vereador, com assento neste Legislativo, no uso das atribuições que lhe são conferidas pelo Regimento Interno, requer à Mesa, após ouvido o Soberano Plenário, a **INCLUSÃO NA ORDEM DO DIA, DA SESSÃO ORDINÁRIA DIA 17 DE JUNHO DE 2013**, do Projeto de Lei Complementar Nº 369/2013, de Autoria do **PODER EXECUTIVO MUNICIPAL**, o qual Altera dispositivos da Lei Complementar nº 214/2009, de 26 de setembro de 2009, que dispõe sobre o Perímetro Urano do Município, na forma que especifica., em conformidade com o Art. 123, §3º, Inciso VII do Regimento Interno desta Casa de Leis.

Sala das Sessões da Câmara Municipal, aos 17 dias do mês de Junho do ano de 2013.


Belmiro da Silva Farias,
Vereador - Autor





CÂMARA MUNICIPAL DE SARANDI

ESTADO DO PARANÁ - BRASIL

Nº 36913

Requerimento Nº -163/13	Apresentado em 18/06/2013	Horário
Funcionário(a) Responsável	Seção Expediente	
Rejeitado em	Indeferido em	Aprovado em 18/06/2013
		Deferido em
		Atendido - Ofício Nº

TEOR DO REQUERIMENTO

Senhor Presidente,

O Infra-assinado Vereador, com assento neste Legislativo, no uso das atribuições que lhe são conferidas pelo Regimento Interno, requer à Mesa, após ouvido o Soberano Plenário, a **DISPENSA DE INTERSTÍCIO DE TERCEIRA DISCUSSÃO e VOTAÇÃO**, do Projeto de Lei Complementar nº 369/2013, de Autoria do **PODER EXECUTIVO MUNICIPAL**, o qual Altera dispositivos da Lei Complementar nº 214/2009, de 26 de setembro de 2009, que dispõe sobre o Perímetro Urano do Município, na forma que especifica. Haja vista que nesta data o aludido Projeto de Lei Complementar, teve sua aprovação em Segunda Discussão e Votação, não necessitando, portanto de maiores discussões.

Sala das Sessões da Câmara Municipal, aos 18 dias do mês de Junho do ano de 2013.

Belmiko da Silva Farias,
Vereador - Autor

