



CÂMARA MUNICIPAL DE SARANDI
CNPJ 78.844.834/0001-70
Avenida Maringá, 660 – CEP 87111-000 – Sarandi – Pr.
Fone: (44)-4009-1750
E-mail: camara@cms.pr.gov.br Site: www.cms.pr.gov.br

PÁGINA

1

**DESTINA-SE AO ARQUIVO GERAL
PROJETO DE LEI COMPLEMENTAR Nº
410/2015.**

MENSAGEM: Nº 004/2015, DE 15/01/2015.

LIDO EM: 16/01/2015.

TOTAL DE PÁGINAS: 61.

● ASSUNTO:- Altera dispositivos da Lei Complementar nº 214/2009, de 26 de setembro de 2009, que Dispõe sobre o Perímetro Urbano do Município, na forma que especifica.

AUTOR: PODER EXECUTIVO MUNICIPAL.

ARQUIVADO EM 31/03/2015.

● Ofício de Encaminhamento datado de 31/03/2015, sob o número 148/2015/DAB*



PREFEITURA DO MUNICÍPIO DE SARANDI

Rua José Emiliano de Gusmão, 565 – Cx. Postal 71 – CEP. 87111-230

Fone/Fax: (44) 3264-2777 / 3264-8600 - Site: www.sarandi.pr.gov.br

SARANDI - PARANÁ

410/15

PROJETO DE LEI

MENSAGEM Nº 004/2015

15 de janeiro de 2015

SÚMULA:- Dispõe sobre alterações na Lei Complementar nº 214/2009 – “Perímetro urbano da cidade de Sarandi”.





PREFEITURA DO MUNICÍPIO DE SARANDI

Rua José Emiliano de Gusmão, 565 – Cx. Postal 71 – CEP. 87111-230

Fone/Fax: (44) 3264-2777 / 3264-8600 - Site: www.sarandi.pr.gov.br

SARANDI - PARANÁ

410/15

Ofício nº 004/2015


Sarandi, 15 de janeiro de 2015.

Senhor Presidente:

Encaminhamos a Vossa Excelência, em apenso, a Mensagem nº 004/2015, desta data, acompanhada de seu incluso Projeto de Lei Complementar, que dispõe sobre alteração na Lei Complementar nº 214/2009, de 26 de setembro de 2009, com referência ao Perímetro Urbano da cidade de Sarandi.

Aproveitamos o ensejo para reafirmar os nossos protestos de elevada estima e distinta consideração.

Atenciosamente


CARLOS ALBERTO DE PAULA JUNIOR
Prefeito Municipal

EXMº. SR.
BELMIRO DA SILVA FARIAS
DD. Presidente da Câmara Municipal
NESTA-PR.

EXPEDIENTE + RECEBIDA

16 JAN 2015

Dalvecir Aparecido Bonotto
ASSISTENTE LEGISLATIVO
CÂMARA MUNICIPAL DE SARANDI
CNPJ
78.844.834/0001-70

CÂMARA MUNICIPAL DE SARANDI
FLS.
3
ESTADO DO PARANÁ



PREFEITURA DO MUNICÍPIO DE SARANDI

Rua José Emiliano de Gusmão, 565 – Cx. Postal 71 – CEP. 87111-230

Fone/Fax: (44) 3264-2777 / 3264-8600 - Site: www.sarandi.pr.gov.br

SARANDI - PARANÁ

410/15

MENSAGEM Nº 004/2015.


Sarandi, 15 de janeiro de 2015.

Senhor Presidente,
Nobres Pares:

Encaminhamos à apreciação e deliberação dessa Edilidade, o incluso Projeto de Lei Complementar, que dispõe sobre alteração na Lei Complementar nº 214/2009, de 26 de setembro de 2009, com referência ao Perímetro Urbano da cidade de Sarandi.

Desta forma, submetemos o Projeto de Lei à análise e deliberação dessa Edilidade.

Atenciosamente


CARLOS ALBERTO DE PAULA JUNIOR
Prefeito Municipal

EXMº. SR.
BELMIRO DA SILVA FARIAS
DD. Presidente da Câmara Municipal
NESTA-PR.

EXPEDIENTE - RECORDE
EM 16 JAN 2015


Dalvecir Aparecido Bonora
ASSISTENTE LEGISLATIVO





PREFEITURA DO MUNICÍPIO DE SARANDI

Rua José Emiliano de Gusmão, 565 – Cx. Postal 71 – CEP. 87111-230


Fone/Fax: (44) 3264-2777 / 3264-8600 - Site: www.sarandi.pr.gov.br

SARANDI - PARANÁ

- 410 / 15

PROJETO DE LEI COMPLEMENTAR

SÚMULA:- Altera dispositivos da Lei Complementar nº 214/2009, de 26 de setembro de 2009, que dispõe sobre o Perímetro Urbano do Município”, na forma que especifica.



A Câmara Municipal de Sarandi, Estado do Paraná, aprovou eu, CARLOS ALBERTO DE PAULA JUNIOR, Prefeito Municipal, sanciono a seguinte Lei, de autoria do Poder Executivo Municipal:

Art. 1º - O Art. 3º, da Lei Complementar nº 214/2009, de 26 de setembro de 2009 “Perímetro Urbano”, passa a vigorar com a seguinte redação:

“Art. 3º — A descrição do perímetro urbano da cidade de Sarandi, é a seguinte:

MEMORIAL DESCRITIVO

PERIMETRO URBANO DA CIDADE SARANDI- PR

ÁREA: 36.070.559,37 m² – 3.607,056 ha

PERÍMETRO(m): 34.991,35 m

DESCRIÇÃO PERIMETRO URBANO

Inicia-se se no marco denominado 'M- 0, Georreferenciado no Sistema Geodésico Brasileiro, DATUM - SAD69, MC-51°W, coordenadas Plano Retangulares Relativas, Sistema UTM: E= 413.253,024 m e N= 7.410.785,157 m, Localizado na Margem direita do Córrego Guaiapó; Deste marco segue confrontando com Lotes Rurais do próprio Município; No azimute de 160°42'25" com distância de 167,49 m até o marco 'M- 1' (E=413.308,361 m e N=7.410.627,076 m); No azimute de 66°11'22" com distância de 242,89 m até o marco 'M- 2' (E=413.530,576 m e N=7.410.725,134 m); No azimute de 154°19'54" com distância de 350,38 m até o marco 'M- 3' (E=413.682,346 m e N=7.410.409,331 m); Deste marco segue pela margem da Estrada Mauro Trindade No azimute de 222°11'53" com distância de 1.176,06 m até o marco 'M- 4' (E=412.892,395 m e N=7.409.538,077 m); No azimute de 101°36'29" com distância de 892,92 m até o marco 'M- 5' (E=413.767,053 m e N=7.409.358,406 m); Deste marco segue Montante pela margem Esquerda do Ribeirão Sarandi nos seguintes azimutes e distancias; No azimute de 180°07'07" com distância de 4,07 m até o marco 'M- 6' (E=413.767,045 m e N=7.409.354,334 m); No azimute de 203°13'50" com distância de 6,00 m até o marco 'M- 7' (E=413.764,679 m e N=7.409.348,822 m); No azimute de 179°35'32" com distância de 23,44 m até o marco 'M- 8' (E=413.764,846 m e N=7.409.325,385 m); No azimute de 210°51'08" com distância de 21,74 m até o marco 'M- 9' (E=413.753,698 m e N=7.409.306,723 m); No azimute de 175°34'21" com distância de 32,58 m até o marco 'M- 10' (E=413.756,213 m e N=7.409.274,242 m); No azimute de 248°13'19" com distância de 4,28 m até o marco 'M- 11' (E=413.752,235 m e N=7.409.272,653 m); No azimute de 221°17'16" com distância de 44,87 m até o marco 'M- 12' (E=413.722,627 m





PREFEITURA DO MUNICÍPIO DE SARANDI


Rua José Emiliano de Gusmão, 565 – Cx. Postal 71 – CEP. 87111-230

Fone/Fax: (44) 3264-2777 / 3264-8600 - Site: www.sarandi.pr.gov.br

SARANDI - PARANÁ

410/15

e N=7.409.238,936 m); No azimute de 169°43'51" com distância de 38,49 m até o marco 'M- 13' (E=413.729,488 m e N=7.409.201,065 m); No azimute de 199°37'05" com distância de 34,61 m até o marco 'M- 14' (E=413.717,868 m e N=7.409.168,465 m); No azimute de 210°49'43" com distância de 92,12 m até o marco 'M- 15' (E=413.670,658 m e N=7.409.089,359 m); No azimute de 215°34'10" com distância de 43,56 m até o marco 'M- 16' (E=413.645,321 m e N=7.409.053,930 m); No azimute de 199°48'25" com distância de 42,93 m até o marco 'M- 17' (E=413.630,775 m e N=7.409.013,541 m); No azimute de 202°37'46" com distância de 56,29 m até o marco 'M- 18' (E=413.609,118 m e N=7.408.961,588 m); No azimute de 197°24'54" com distância de 26,77 m até o marco 'M- 19' (E=413.601,106 m e N=7.408.936,046 m); No azimute de 197°30'14" com distância de 27,10 m até o marco 'M- 20' (E=413.592,957 m e N=7.408.910,206 m); No azimute de 178°56'33" com distância de 34,19 m até o marco 'M- 21' (E=413.593,588 m e N=7.408.876,022 m); No azimute de 169°29'49" com distância de 23,70 m até o marco 'M- 22' (E=413.597,908 m e N=7.408.852,717 m); No azimute de 184°42'49" com distância de 32,80 m até o marco 'M- 23' (E=413.595,213 m e N=7.408.820,030 m); No azimute de 173°16'10" com distância de 20,77 m até o marco 'M- 24' (E=413.597,647 m e N=7.408.799,406 m); No azimute de 170°39'24" com distância de 24,16 m até o marco 'M- 25' (E=413.601,569 m e N=7.408.775,567 m); No azimute de 178°21'31" com distância de 23,43 m até o marco 'M- 26' (E=413.602,240 m e N=7.408.752,145 m); No azimute de 163°14'52" com distância de 20,73 m até o marco 'M- 27' (E=413.608,215 m e N=7.408.732,296 m); No azimute de 168°30'10" com distância de 27,03 m até o marco 'M- 28' (E=413.613,602 m e N=7.408.705,812 m); No azimute de 169°55'06" com distância de 37,89 m até o marco 'M- 29' (E=413.620,234 m e N=7.408.668,512 m); No azimute de 163°29'28" com distância de 35,24 m até o marco 'M- 30' (E=413.630,249 m e N=7.408.634,721 m); No azimute de 166°12'58" com distância de 22,77 m até o marco 'M- 31' (E=413.635,673 m e N=7.408.612,611 m); No azimute de 159°39'58" com distância de 37,29 m até o marco 'M- 32' (E=413.648,629 m e N=7.408.577,649 m); No azimute de 185°28'10" com distância de 31,80 m até o marco 'M- 33' (E=413.645,599 m e N=7.408.545,996 m); No azimute de 208°49'02" com distância de 16,29 m até o marco 'M- 34' (E=413.637,749 m e N=7.408.531,726 m); No azimute de 151°49'42" com distância de 22,42 m até o marco 'M- 35' (E=413.648,335 m e N=7.408.511,959 m); No azimute de 157°13'10" com distância de 16,72 m até o marco 'M- 36' (E=413.654,810 m e N=7.408.496,542 m); No azimute de 197°12'58" com distância de 23,56 m até o marco 'M- 37' (E=413.647,837 m e N=7.408.474,038 m); No azimute de 150°17'24" com distância de 10,18 m até o marco 'M- 38' (E=413.652,881 m e N=7.408.465,197 m); No azimute de 126°42'13" com distância de 26,81 m até o marco 'M- 39' (E=413.674,372 m e N=7.408.449,177 m); No azimute de 130°01'24" com distância de 15,56 m até o marco 'M- 40' (E=413.686,288 m e N=7.408.439,170 m); No azimute de 160°03'59" com distância de 25,32 m até o marco 'M- 41' (E=413.694,920 m e N=7.408.415,366 m); No azimute de 130°54'17" com distância de 26,19 m até o marco 'M- 42' (E=413.714,713 m e N=7.408.398,219 m); No azimute de 134°53'54" com distância de 18,66 m até o marco 'M- 43' (E=413.727,934 m e N=7.408.385,044 m); No azimute de 114°46'56" com distância de 17,18 m até o marco 'M- 44' (E=413.743,528 m e N=7.408.377,845 m); No azimute de 101°37'23" com distância de 21,54 m até o marco 'M- 45' (E=413.764,623 m e N=7.408.373,506 m); No azimute de 130°54'10" com distância de 11,89 m até o marco 'M- 46' (E=413.773,607 m e N=7.408.365,723 m); No azimute de 163°56'56" com distância de 14,58 m até o marco 'M- 47' (E=413.777,637 m e N=7.408.351,715 m); No azimute de 167°15'45" com distância de 15,80 m até o marco 'M- 48' (E=413.781,122 m e N=7.408.336,299 m); No azimute de 126°29'07" com distância de 9,82 m até o marco 'M- 49' (E=413.789,020 m e N=7.408.330,458 m); No azimute de 154°05'51" com distância de 7,99 m até o marco 'M- 50' (E=413.792,509 m e N=7.408.323,273 m); No azimute de 169°01'03" com distância de 10,30 m até o marco 'M- 51' (E=413.794,472 m e N=7.408.313,158 m); No azimute de 174°08'12" com distância de 5,99 m até o marco 'M- 52' (E=413.795,084 m e N=7.408.307,198 m); No azimute de 180°47'21" com distância de 17,84 m até o marco 'M- 53' (E=413.794,838 m e N=7.408.289,361 m); No azimute de 157°04'31" com distância de 14,49 m até o marco 'M- 54' (E=413.800,484 m e N=7.408.276,012 m); No azimute de 148°52'44" com distância de 14,35 m até o marco 'M- 55' (E=413.807,903 m e N=7.408.263,723 m); No azimute de 132°24'19" com distância de 8,08 m até o marco 'M- 56' (E=413.813,868 m e N=7.408.258,276 m); No azimute de 140°59'58" com distância de 5,60 m até o marco 'M- 57' (E=413.817,389 m e N=7.408.253,928 m); No azimute de 148°12'42" com distância de 6,71 m até o marco 'M-





PREFEITURA DO MUNICÍPIO DE SARANDI

Rua José Emiliano de Gusmão, 565 – Cx. Postal 71 – CEP. 87111-230
Fone/Fax: (44) 3264-2777 / 3264-8600 - Site: www.sarandi.pr.gov.br

SARANDI - PARANÁ

410/15

58' (E=413.820,921 m e N=7.408.248,228 m); No azimute de 138°40'05" com distância de 4,28 m até o marco 'M- 59' (E=413.823,746 m e N=7.408.245,017 m); No azimute de 180°22'21" com distância de 6,36 m até o marco 'M- 60' (E=413.823,704 m e N=7.408.238,653 m); No azimute de 196°16'58" com distância de 7,53 m até o marco 'M- 61' (E=413.821,592 m e N=7.408.231,422 m); No azimute de 177°20'01" com distância de 11,63 m até o marco 'M- 62' (E=413.822,133 m e N=7.408.219,802 m); No azimute de 181°56'16" com distância de 12,44 m até o marco 'M- 63' (E=413.821,713 m e N=7.408.207,370 m); No azimute de 204°53'34" com distância de 6,64 m até o marco 'M- 64' (E=413.818,917 m e N=7.408.201,344 m); No azimute de 214°08'15" com distância de 12,73 m até o marco 'M- 65' (E=413.811,774 m e N=7.408.190,809 m); No azimute de 192°37'46" com distância de 8,50 m até o marco 'M- 66' (E=413.809,916 m e N=7.408.182,517 m); No azimute de 153°52'48" com distância de 6,96 m até o marco 'M- 67' (E=413.812,981 m e N=7.408.176,267 m); No azimute de 166°58'12" com distância de 6,24 m até o marco 'M- 68' (E=413.814,388 m e N=7.408.170,184 m); No azimute de 122°34'03" com distância de 4,54 m até o marco 'M- 69' (E=413.818,211 m e N=7.408.167,742 m); No azimute de 121°29'42" com distância de 4,67 m até o marco 'M- 70' (E=413.822,193 m e N=7.408.165,302 m); No azimute de 160°59'15" com distância de 4,39 m até o marco 'M- 71' (E=413.823,623 m e N=7.408.161,154 m); No azimute de 183°39'45" com distância de 5,04 m até o marco 'M- 72' (E=413.823,301 m e N=7.408.156,128 m); No azimute de 181°20'06" com distância de 11,15 m até o marco 'M- 73' (E=413.823,041 m e N=7.408.144,985 m); No azimute de 183°50'40" com distância de 12,34 m até o marco 'M- 74' (E=413.822,214 m e N=7.408.132,678 m); No azimute de 181°51'27" com distância de 10,47 m até o marco 'M- 75' (E=413.821,875 m e N=7.408.122,211 m); No azimute de 183°26'27" com distância de 12,69 m até o marco 'M- 76' (E=413.821,113 m e N=7.408.109,546 m); No azimute de 185°38'29" com distância de 10,25 m até o marco 'M- 77' (E=413.820,106 m e N=7.408.099,349 m); No azimute de 192°29'28" com distância de 14,66 m até o marco 'M- 78' (E=413.816,935 m e N=7.408.085,033 m); No azimute de 187°21'23" com distância de 12,29 m até o marco 'M- 79' (E=413.815,361 m e N=7.408.072,842 m); No azimute de 188°38'38" com distância de 16,54 m até o marco 'M- 80' (E=413.812,875 m e N=7.408.056,487 m); No azimute de 183°32'11" com distância de 24,27 m até o marco 'M- 81' (E=413.811,378 m e N=7.408.032,268 m); No azimute de 215°42'52" com distância de 22,30 m até o marco 'M- 82' (E=413.798,361 m e N=7.408.014,163 m); No azimute de 178°16'23" com distância de 11,33 m até o marco 'M- 83' (E=413.798,703 m e N=7.408.002,842 m); No azimute de 163°59'17" com distância de 17,08 m até o marco 'M- 84' (E=413.803,414 m e N=7.407.986,426 m); No azimute de 159°53'17" com distância de 12,03 m até o marco 'M- 85' (E=413.807,551 m e N=7.407.975,128 m); No azimute de 176°04'04" com distância de 17,84 m até o marco 'M- 86' (E=413.808,774 m e N=7.407.957,335 m); No azimute de 194°28'49" com distância de 30,46 m até o marco 'M- 87' (E=413.801,158 m e N=7.407.927,846 m); No azimute de 163°49'32" com distância de 29,02 m até o marco 'M- 88' (E=413.809,243 m e N=7.407.899,971 m); No azimute de 168°14'00" com distância de 23,27 m até o marco 'M- 89' (E=413.813,988 m e N=7.407.877,189 m); No azimute de 172°28'56" com distância de 12,45 m até o marco 'M- 90' (E=413.815,617 m e N=7.407.864,847 m); No azimute de 202°15'29" com distância de 29,01 m até o marco 'M- 91' (E=413.804,630 m e N=7.407.838,001 m); No azimute de 215°24'46" com distância de 36,61 m até o marco 'M- 92' (E=413.783,414 m e N=7.407.808,161 m); No azimute de 187°35'17" com distância de 44,27 m até o marco 'M- 93' (E=413.777,568 m e N=7.407.764,281 m); No azimute de 177°21'40" com distância de 27,66 m até o marco 'M- 94' (E=413.778,842 m e N=7.407.736,647 m); No azimute de 191°12'05" com distância de 46,69 m até o marco 'M- 95' (E=413.769,772 m e N=7.407.690,844 m); No azimute de 205°43'25" com distância de 10,18 m até o marco 'M- 96' (E=413.765,352 m e N=7.407.681,669 m); No azimute de 188°10'21" com distância de 11,47 m até o marco 'M- 97' (E=413.763,722 m e N=7.407.670,319 m); No azimute de 190°31'09" com distância de 9,20 m até o marco 'M- 98' (E=413.762,043 m e N=7.407.661,277 m); No azimute de 178°16'55" com distância de 21,98 m até o marco 'M- 99' (E=413.762,702 m e N=7.407.639,309 m); No azimute de 196°29'09" com distância de 16,46 m até o marco 'M- 100' (E=413.758,032 m e N=7.407.623,529 m); No azimute de 175°38'15" com distância de 10,91 m até o marco 'M- 101' (E=413.758,862 m e N=7.407.612,649 m); No azimute de 158°15'43" com distância de 5,05 m até o marco 'M- 102' (E=413.760,732 m e N=7.407.607,959 m); No azimute de 176°31'04" com distância de 15,97 m até o marco 'M- 103' (E=413.761,702 m e N=7.407.592,019 m); No azimute de 187°04'18" com





PREFEITURA DO MUNICÍPIO DE SARANDI

Rua José Emiliano de Gusmão, 565 – Cx. Postal 71 – CEP. 87111-230

Fone/Fax: (44) 3264-2777 / 3264-8600 - Site: www.sarandi.pr.gov.br

SARANDI - PARANÁ

410/15

distância de 13,92 m até o marco 'M- 104' (E=413.759,988 m e N=7.407.578,206 m); No azimute de 179°15'30" com distância de 72,88 m até o marco 'M- 105' (E=413.760,932 m e N=7.407.505,328 m); No azimute de 179°35'53" com distância de 29,93 m até o marco 'M- 106' (E=413.761,142 m e N=7.407.475,399 m); No azimute de 171°12'35" com distância de 18,29 m até o marco 'M- 107' (E=413.763,936 m e N=7.407.457,327 m); No azimute de 183°30'37" com distância de 12,02 m até o marco 'M- 108' (E=413.763,200 m e N=7.407.445,327 m); No azimute de 187°32'27" com distância de 12,64 m até o marco 'M- 109' (E=413.761,542 m e N=7.407.432,799 m); No azimute de 186°15'37" com distância de 16,73 m até o marco 'M- 110' (E=413.759,717 m e N=7.407.416,171 m); No azimute de 194°40'50" com distância de 28,69 m até o marco 'M- 111' (E=413.752,447 m e N=7.407.388,420 m); No azimute de 221°12'59" com distância de 13,85 m até o marco 'M- 112' (E=413.743,325 m e N=7.407.378,005 m); No azimute de 187°12'51" com distância de 18,97 m até o marco 'M- 113' (E=413.740,942 m e N=7.407.359,185 m); No azimute de 204°40'28" com distância de 36,59 m até o marco 'M- 114' (E=413.725,666 m e N=7.407.325,933 m); No azimute de 214°25'00" com distância de 24,54 m até o marco 'M- 115' (E=413.711,797 m e N=7.407.305,690 m); No azimute de 215°59'32" com distância de 11,54 m até o marco 'M- 116' (E=413.705,017 m e N=7.407.296,356 m); No azimute de 186°10'01" com distância de 6,70 m até o marco 'M- 117' (E=413.704,297 m e N=7.407.289,691 m); No azimute de 199°14'31" com distância de 10,36 m até o marco 'M- 118' (E=413.700,881 m e N=7.407.279,905 m); No azimute de 214°12'34" com distância de 5,12 m até o marco 'M- 119' (E=413.698,004 m e N=7.407.275,672 m); No azimute de 212°21'48" com distância de 8,44 m até o marco 'M- 120' (E=413.693,484 m e N=7.407.268,540 m); No azimute de 165°02'22" com distância de 22,50 m até o marco 'M- 121' (E=413.699,293 m e N=7.407.246,800 m); No azimute de 220°06'34" com distância de 10,48 m até o marco 'M- 122' (E=413.692,542 m e N=7.407.238,786 m); No azimute de 194°58'43" com distância de 26,97 m até o marco 'M- 123' (E=413.685,571 m e N=7.407.212,731 m); No azimute de 181°21'51" com distância de 16,15 m até o marco 'M- 124' (E=413.685,187 m e N=7.407.196,585 m); No azimute de 165°01'53" com distância de 13,45 m até o marco 'M- 125' (E=413.688,660 m e N=7.407.183,595 m); No azimute de 163°36'48" com distância de 12,28 m até o marco 'M- 126' (E=413.692,125 m e N=7.407.171,809 m); No azimute de 219°36'36" com distância de 11,32 m até o marco 'M- 127' (E=413.684,910 m e N=7.407.163,090 m); No azimute de 236°31'06" com distância de 9,26 m até o marco 'M- 128' (E=413.677,187 m e N=7.407.157,982 m); No azimute de 219°39'25" com distância de 13,74 m até o marco 'M- 129' (E=413.668,420 m e N=7.407.147,406 m); No azimute de 216°45'18" com distância de 16,46 m até o marco 'M- 130' (E=413.658,568 m e N=7.407.134,215 m); No azimute de 205°11'02" com distância de 20,72 m até o marco 'M- 131' (E=413.649,751 m e N=7.407.115,465 m); No azimute de 193°47'27" com distância de 24,53 m até o marco 'M- 132' (E=413.643,905 m e N=7.407.091,646 m); No azimute de 177°39'19" com distância de 24,60 m até o marco 'M- 133' (E=413.644,911 m e N=7.407.067,062 m); No azimute de 187°07'52" com distância de 27,08 m até o marco 'M- 134' (E=413.641,549 m e N=7.407.040,187 m); No azimute de 194°00'29" com distância de 16,10 m até o marco 'M- 135' (E=413.637,653 m e N=7.407.024,569 m); No azimute de 170°43'17" com distância de 19,39 m até o marco 'M- 136' (E=413.640,780 m e N=7.407.005,428 m); No azimute de 146°46'39" com distância de 9,87 m até o marco 'M- 137' (E=413.646,187 m e N=7.406.997,172 m); No azimute de 160°11'24" com distância de 7,89 m até o marco 'M- 138' (E=413.648,862 m e N=7.406.989,745 m); No azimute de 165°25'08" com distância de 16,75 m até o marco 'M- 139' (E=413.653,078 m e N=7.406.973,537 m); No azimute de 154°35'42" com distância de 15,76 m até o marco 'M- 140' (E=413.659,840 m e N=7.406.959,301 m); No azimute de 145°23'51" com distância de 16,78 m até o marco 'M- 141' (E=413.669,370 m e N=7.406.945,488 m); No azimute de 146°15'33" com distância de 28,27 m até o marco 'M- 142' (E=413.685,071 m e N=7.406.921,980 m); No azimute de 152°30'22" com distância de 25,67 m até o marco 'M- 143' (E=413.696,924 m e N=7.406.899,206 m); No azimute de 148°01'48" com distância de 26,51 m até o marco 'M- 144' (E=413.710,958 m e N=7.406.876,720 m); No azimute de 146°08'36" com distância de 20,20 m até o marco 'M- 145' (E=413.722,214 m e N=7.406.859,943 m); No azimute de 166°52'36" com distância de 20,98 m até o marco 'M- 146' (E=413.726,978 m e N=7.406.839,508 m); No azimute de 208°42'08" com distância de 21,06 m até o marco 'M- 147' (E=413.716,862 m e N=7.406.821,033 m); No azimute de 181°42'08" com distância de 18,24 m até o marco 'M- 148' (E=413.716,320 m e





PREFEITURA DO MUNICÍPIO DE SARANDI

Rua José Emiliano de Gusmão, 565 – Cx. Postal 71 – CEP. 87111-230

Fone/Fax: (44) 3264-2777 / 3264-8600 - Site: www.sarandi.pr.gov.br

SARANDI - PARANÁ

410/15

N=7.406.802,803 m) cravado na margem na confluência do Ribeirão Sarandi com o Córrego Tahy; Deste marco segue nos seguintes azimutes e distâncias; No azimute de 238°23'49" com distância de 20,26 m até o marco 'M- 149' (E=413.699,061 m e N=7.406.792,184 m); No azimute de 215°36'47" com distância de 116,92 m até o marco 'M- 150' (E=413.630,976 m e N=7.406.697,129 m); No azimute de 215°45'29" com distância de 93,37 m até o marco 'M- 151' (E=413.576,417 m e N=7.406.621,364 m); No azimute de 213°47'05" com distância de 42,13 m até o marco 'M- 152' (E=413.552,989 m e N=7.406.586,348 m); No azimute de 214°18'28" com distância de 69,18 m até o marco 'M- 153' (E=413.513,995 m e N=7.406.529,201 m); No azimute de 221°54'04" com distância de 33,43 m até o marco 'M- 154' (E=413.491,669 m e N=7.406.504,320 m); No azimute de 210°02'08" com distância de 39,74 m até o marco 'M- 155' (E=413.471,777 m e N=7.406.469,915 m); No azimute de 217°29'42" com distância de 52,00 m até o marco 'M- 156' (E=413.440,123 m e N=7.406.428,655 m); No azimute de 195°43'54" com distância de 29,79 m até o marco 'M- 157' (E=413.432,044 m e N=7.406.399,976 m); No azimute de 231°51'08" com distância de 28,72 m até o marco 'M- 158' (E=413.409,460 m e N=7.406.382,237 m); No azimute de 240°37'38" com distância de 9,52 m até o marco 'M- 159' (E=413.401,166 m e N=7.406.377,569 m); No azimute de 209°11'56" com distância de 26,55 m até o marco 'M- 160' (E=413.388,212 m e N=7.406.354,389 m); No azimute de 197°28'48" com distância de 17,08 m até o marco 'M- 161' (E=413.383,082 m e N=7.406.338,099 m); No azimute de 206°00'05" com distância de 25,00 m até o marco 'M- 162' (E=413.372,122 m e N=7.406.315,629 m); No azimute de 232°34'43" com distância de 26,09 m até o marco 'M- 163' (E=413.351,399 m e N=7.406.299,773 m); No azimute de 192°42'01" com distância de 14,00 m até o marco 'M- 164' (E=413.348,322 m e N=7.406.286,119 m); No azimute de 209°38'30" com distância de 15,38 m até o marco 'M- 165' (E=413.340,716 m e N=7.406.272,753 m); No azimute de 215°53'26" com distância de 8,48 m até o marco 'M- 166' (E=413.335,742 m e N=7.406.265,879 m); No azimute de 204°31'51" com distância de 16,38 m até o marco 'M- 167' (E=413.328,942 m e N=7.406.250,979 m); No azimute de 212°00'37" com distância de 12,21 m até o marco 'M- 168' (E=413.322,472 m e N=7.406.240,629 m); No azimute de 231°51'02" com distância de 12,45 m até o marco 'M- 169' (E=413.312,682 m e N=7.406.232,939 m); No azimute de 226°06'24" com distância de 7,69 m até o marco 'M- 170' (E=413.307,142 m e N=7.406.227,609 m); No azimute de 213°29'51" com distância de 28,05 m até o marco 'M- 171' (E=413.291,662 m e N=7.406.204,219 m); No azimute de 213°11'14" com distância de 89,43 m até o marco 'M- 172' (E=413.242,712 m e N=7.406.129,379 m); No azimute de 201°46'18" com distância de 24,94 m até o marco 'M- 173' (E=413.233,462 m e N=7.406.106,219 m); No azimute de 218°11'46" com distância de 84,78 m até o marco 'M- 174' (E=413.181,035 m e N=7.406.039,587 m); No azimute de 213°27'21" com distância de 11,25 m até o marco 'M- 175' (E=413.174,832 m e N=7.406.030,199 m); No azimute de 188°05'11" com distância de 11,09 m até o marco 'M- 176' (E=413.173,272 m e N=7.406.019,219 m); No azimute de 207°07'19" com distância de 37,32 m até o marco 'M- 177' (E=413.156,257 m e N=7.405.986,001 m); No azimute de 207°05'20" com distância de 57,02 m até o marco 'M- 178' (E=413.130,291 m e N=7.405.935,236 m); No azimute de 214°54'22" com distância de 35,80 m até o marco 'M- 179' (E=413.109,806 m e N=7.405.905,877 m); No azimute de 210°08'35" com distância de 13,09 m até o marco 'M- 180' (E=413.103,233 m e N=7.405.894,557 m); No azimute de 227°01'43" com distância de 8,75 m até o marco 'M- 181' (E=413.096,832 m e N=7.405.888,594 m); No azimute de 243°01'15" com distância de 10,89 m até o marco 'M- 182' (E=413.087,125 m e N=7.405.883,653 m); No azimute de 208°17'25" com distância de 13,06 m até o marco 'M- 183' (E=413.080,935 m e N=7.405.872,152 m); No azimute de 223°08'54" com distância de 9,37 m até o marco 'M- 184' (E=413.074,527 m e N=7.405.865,316 m); No azimute de 208°24'54" com distância de 21,66 m até o marco 'M- 185' (E=413.064,219 m e N=7.405.846,262 m); No azimute de 219°29'56" com distância de 15,88 m até o marco 'M- 186' (E=413.054,115 m e N=7.405.834,006 m); No azimute de 226°51'14" com distância de 12,63 m até o marco 'M- 187' (E=413.044,900 m e N=7.405.825,368 m); No azimute de 227°19'42" com distância de 17,22 m até o marco 'M- 188' (E=413.032,241 m e N=7.405.813,699 m); No azimute de 217°23'55" com distância de 21,08 m até o marco 'M- 189' (E=413.019,436 m e N=7.405.796,949 m); No azimute de 239°33'31" com distância de 12,15 m até o marco 'M- 190' (E=413.008,960 m e N=7.405.790,792 m); No azimute de 218°38'00" com distância de 30,77 m até o marco 'M- 191' (E=412.989,750 m e N=7.405.766,757 m); No azimute de





PREFEITURA DO MUNICÍPIO DE SARANDI

Rua José Emiliano de Gusmão, 565 – Cx. Postal 71 – CEP. 87111-230

Fone/Fax: (44) 3264-2777 / 3264-8600 - Site: www.sarandi.pr.gov.br

SARANDI - PARANÁ

410/15

220°43'18" com distância de 22,48 m até o marco 'M- 192' (E=412.975,081 m e N=7.405.749,717 m); No azimute de 216°23'49" com distância de 20,43 m até o marco 'M- 193' (E=412.962,956 m e N=7.405.733,269 m); No azimute de 227°07'30" com distância de 18,04 m até o marco 'M- 194' (E=412.949,733 m e N=7.405.720,991 m); No azimute de 231°37'31" com distância de 9,48 m até o marco 'M- 195' (E=412.942,297 m e N=7.405.715,103 m); No azimute de 220°51'53" com distância de 9,35 m até o marco 'M- 196' (E=412.936,181 m e N=7.405.708,034 m); No azimute de 214°06'37" com distância de 21,44 m até o marco 'M- 197' (E=412.924,156 m e N=7.405.690,280 m); No azimute de 204°52'30" com distância de 11,09 m até o marco 'M- 198' (E=412.919,492 m e N=7.405.680,219 m); No azimute de 222°41'35" com distância de 13,77 m até o marco 'M- 199' (E=412.910,154 m e N=7.405.670,098 m); No azimute de 267°29'19" com distância de 16,71 m até o marco 'M- 200' (E=412.893,461 m e N=7.405.669,365 m); No azimute de 216°26'39" com distância de 15,26 m até o marco 'M- 201' (E=412.884,397 m e N=7.405.657,092 m); No azimute de 224°26'19" com distância de 16,16 m até o marco 'M- 202' (E=412.873,084 m e N=7.405.645,554 m); No azimute de 234°28'40" com distância de 11,32 m até o marco 'M- 203' (E=412.863,874 m e N=7.405.638,980 m); No azimute de 202°54'54" com distância de 11,65 m até o marco 'M- 204' (E=412.859,339 m e N=7.405.628,251 m); No azimute de 189°20'24" com distância de 18,25 m até o marco 'M- 205' (E=412.856,377 m e N=7.405.610,242 m); No azimute de 182°45'37" com distância de 14,19 m até o marco 'M- 206' (E=412.855,694 m e N=7.405.596,070 m); No azimute de 212°12'18" com distância de 38,64 m até o marco 'M- 207' (E=412.835,102 m e N=7.405.563,378 m); No azimute de 217°59'55" com distância de 16,15 m até o marco 'M- 208' (E=412.825,162 m e N=7.405.550,654 m); No azimute de 216°10'05" com distância de 29,49 m até o marco 'M- 209' (E=412.807,758 m e N=7.405.526,846 m); No azimute de 203°56'37" com distância de 23,30 m até o marco 'M- 210' (E=412.798,301 m e N=7.405.505,551 m); No azimute de 201°58'08" com distância de 22,96 m até o marco 'M- 211' (E=412.789,710 m e N=7.405.484,254 m); No azimute de 209°41'44" com distância de 20,02 m até o marco 'M- 212' (E=412.779,791 m e N=7.405.466,860 m); No azimute de 212°21'28" com distância de 24,18 m até o marco 'M- 213' (E=412.766,849 m e N=7.405.446,434 m); No azimute de 214°36'21" com distância de 18,97 m até o marco 'M- 214' (E=412.756,075 m e N=7.405.430,819 m); No azimute de 229°19'39" com distância de 12,95 m até o marco 'M- 215' (E=412.746,250 m e N=7.405.422,377 m); No azimute de 206°14'25" com distância de 11,45 m até o marco 'M- 216' (E=412.741,189 m e N=7.405.412,108 m); No azimute de 228°53'19" com distância de 17,42 m até o marco 'M- 217' (E=412.728,063 m e N=7.405.400,653 m); No azimute de 250°17'40" com distância de 7,56 m até o marco 'M- 218' (E=412.720,945 m e N=7.405.398,104 m); Deste marco segue confrontando com o Município de Marialva no azimute de 174°09'18" com distância de 2.369,82 m até o marco 'M- 219' (E=412.962,277 m e N=7.403.040,608 m); Deste marco segue Jusante pela margem direita do Córrego Mara nos seguintes azimutes e distancias; No azimute de 159°35'04" com distância de 96,34 m até o marco 'M- 220' (E=412.995,882 m e N=7.402.950,322 m); No azimute de 230°36'00" com distância de 7,81 m até o marco 'M- 221' (E=412.989,843 m e N=7.402.945,362 m); No azimute de 184°57'19" com distância de 22,99 m até o marco 'M- 222' (E=412.987,856 m e N=7.402.922,453 m); No azimute de 158°12'03" com distância de 11,24 m até o marco 'M- 223' (E=412.992,031 m e N=7.402.912,015 m); No azimute de 157°11'15" com distância de 5,48 m até o marco 'M- 224' (E=412.994,157 m e N=7.402.906,960 m); No azimute de 204°43'54" com distância de 9,88 m até o marco 'M- 225' (E=412.990,023 m e N=7.402.897,983 m); No azimute de 239°56'19" com distância de 4,83 m até o marco 'M- 226' (E=412.985,846 m e N=7.402.895,566 m); No azimute de 238°15'32" com distância de 6,32 m até o marco 'M- 227' (E=412.980,475 m e N=7.402.892,244 m); No azimute de 218°49'16" com distância de 6,17 m até o marco 'M- 228' (E=412.976,610 m e N=7.402.887,439 m); No azimute de 183°07'45" com distância de 9,87 m até o marco 'M- 229' (E=412.976,071 m e N=7.402.877,587 m); No azimute de 215°57'55" com distância de 8,81 m até o marco 'M- 230' (E=412.970,897 m e N=7.402.870,457 m); No azimute de 176°54'46" com distância de 6,84 m até o marco 'M- 231' (E=412.971,265 m e N=7.402.863,627 m); No azimute de 223°42'53" com distância de 14,26 m até o marco 'M- 232' (E=412.961,411 m e N=7.402.853,320 m); No azimute de 202°12'29" com distância de 10,03 m até o marco 'M- 233' (E=412.957,620 m e N=7.402.844,033 m); No azimute de 177°58'03" com distância de 9,25 m até o marco 'M- 234' (E=412.957,948 m e N=7.402.834,788 m); No azimute de 150°48'50" com distância de





PREFEITURA DO MUNICÍPIO DE SARANDI

Rua José Emiliano de Gusmão, 565 – Cx. Postal 71 – CEP. 87111-230

Fone/Fax: (44) 3264-2777 / 3264-8600 - Site: www.sarandi.pr.gov.br

SARANDI - PARANÁ

410/15

6,83 m até o marco 'M- 235' (E=412.961,277 m e N=7.402.828,828 m); No azimute de 204°12'14" com distância de 9,27 m até o marco 'M- 236' (E=412.957,478 m e N=7.402.820,377 m); No azimute de 177°25'15" com distância de 6,80 m até o marco 'M- 237' (E=412.957,784 m e N=7.402.813,588 m); No azimute de 179°43'54" com distância de 9,50 m até o marco 'M- 238' (E=412.957,828 m e N=7.402.804,090 m); No azimute de 192°39'08" com distância de 12,23 m até o marco 'M- 239' (E=412.955,149 m e N=7.402.792,154 m); No azimute de 170°40'11" com distância de 14,80 m até o marco 'M- 240' (E=412.957,549 m e N=7.402.777,549 m); No azimute de 182°35'28" com distância de 17,68 m até o marco 'M- 241' (E=412.956,750 m e N=7.402.759,891 m); No azimute de 195°37'17" com distância de 18,47 m até o marco 'M- 242' (E=412.951,775 m e N=7.402.742,101 m); No azimute de 197°02'13" com distância de 20,68 m até o marco 'M- 243' (E=412.945,716 m e N=7.402.722,327 m); No azimute de 184°40'05" com distância de 17,77 m até o marco 'M- 244' (E=412.944,270 m e N=7.402.704,618 m); No azimute de 196°36'29" com distância de 18,01 m até o marco 'M- 245' (E=412.939,122 m e N=7.402.687,359 m); No azimute de 190°43'19" com distância de 13,43 m até o marco 'M- 246' (E=412.936,624 m e N=7.402.674,166 m); Deste marco segue confrontando com Áreas rurais do próprio Município; Nos seguintes azimutes e distancias de 290°57'57" com distância de 1.496,17 m até o marco 'M- 247' (E=411.539,512 m e N=7.403.209,510 m); Deste segue pela margem da Estrada Mara No azimute de 162°01'01" com distância de 56,43 m até o marco 'M- 248' (E=411.556,935 m e N=7.403.155,833 m); Deste marco segue No azimute de 281°54'00" com distância de 2.167,31 m até o marco 'M- 249' (E=409.436,205 m e N=7.403.602,746 m); Deste marco segue pela margem esquerda do Córrego Salomão nos seguintes rumos e distancias; No azimute de 257°09'14" com distância de 31,99 m até o marco 'M- 250' (E=409.405,020 m e N=7.403.595,634 m); No azimute de 279°40'47" com distância de 23,24 m até o marco 'M- 251' (E=409.382,116 m e N=7.403.599,541 m); No azimute de 288°10'10" com distância de 52,56 m até o marco 'M- 252' (E=409.332,179 m e N=7.403.615,930 m); No azimute de 271°05'38" com distância de 40,20 m até o marco 'M- 253' (E=409.291,991 m e N=7.403.616,698 m); No azimute de 287°07'46" com distância de 32,00 m até o marco 'M- 254' (E=409.261,411 m e N=7.403.626,122 m); No azimute de 258°47'13" com distância de 29,53 m até o marco 'M- 255' (E=409.232,448 m e N=7.403.620,381 m); No azimute de 267°41'08" com distância de 29,52 m até o marco 'M- 256' (E=409.202,949 m e N=7.403.619,189 m); No azimute de 280°55'32" com distância de 28,46 m até o marco 'M- 257' (E=409.175,006 m e N=7.403.624,582 m); No azimute de 277°38'16" com distância de 43,67 m até o marco 'M- 258' (E=409.131,726 m e N=7.403.630,386 m); No azimute de 282°34'13" com distância de 20,36 m até o marco 'M- 259' (E=409.111,858 m e N=7.403.634,816 m); No azimute de 284°45'21" com distância de 36,88 m até o marco 'M- 260' (E=409.076,189 m e N=7.403.644,211 m); No azimute de 278°53'18" com distância de 45,42 m até o marco 'M- 261' (E=409.031,316 m e N=7.403.651,229 m); No azimute de 274°52'32" com distância de 45,80 m até o marco 'M- 262' (E=408.985,683 m e N=7.403.655,121 m); No azimute de 282°11'39" com distância de 36,24 m até o marco 'M- 263' (E=408.950,261 m e N=7.403.662,776 m); No azimute de 279°31'33" com distância de 37,80 m até o marco 'M- 264' (E=408.912,983 m e N=7.403.669,031 m); No azimute de 280°20'14" com distância de 27,48 m até o marco 'M- 265' (E=408.885,947 m e N=7.403.673,963 m); No azimute de 280°13'06" com distância de 37,90 m até o marco 'M- 266' (E=408.848,653 m e N=7.403.680,685 m); No azimute de 291°11'55" com distância de 18,55 m até o marco 'M- 267' (E=408.831,354 m e N=7.403.687,395 m); No azimute de 268°56'52" com distância de 15,61 m até o marco 'M- 268' (E=408.815,744 m e N=7.403.687,108 m); No azimute de 232°29'21" com distância de 14,77 m até o marco 'M- 269' (E=408.804,028 m e N=7.403.678,114 m); No azimute de 251°23'14" com distância de 7,83 m até o marco 'M- 270' (E=408.796,605 m e N=7.403.675,614 m); No azimute de 303°14'17" com distância de 14,38 m até o marco 'M- 271' (E=408.784,577 m e N=7.403.683,497 m); No azimute de 305°12'43" com distância de 25,68 m até o marco 'M- 272' (E=408.763,592 m e N=7.403.698,306 m); No azimute de 291°55'09" com distância de 22,50 m até o marco 'M- 273' (E=408.742,723 m e N=7.403.706,703 m); No azimute de 262°02'13" com distância de 14,02 m até o marco 'M- 274' (E=408.728,835 m e N=7.403.704,761 m); No azimute de 240°09'37" com distância de 14,72 m até o marco 'M- 275' (E=408.716,065 m e N=7.403.697,435 m); No azimute de 264°57'32" com distância de 19,40 m até o marco 'M- 276' (E=408.696,737 m e N=7.403.695,731 m); No azimute de 278°21'36" com distância de





PREFEITURA DO MUNICÍPIO DE SARANDI


Rua José Emiliano de Gusmão, 565 – Cx. Postal 71 – CEP. 87111-230

Fone/Fax: (44) 3264-2777 / 3264-8600 - Site: www.sarandi.pr.gov.br

SARANDI - PARANÁ

410/15

16,52 m até o marco 'M- 277' (E=408.680,390 m e N=7.403.698,133 m); No azimute de 291°35'03" com distância de 11,41 m até o marco 'M- 278' (E=408.669,784 m e N=7.403.702,329 m); No azimute de 268°57'05" com distância de 11,21 m até o marco 'M- 279' (E=408.658,579 m e N=7.403.702,124 m); No azimute de 277°18'00" com distância de 47,63 m até o marco 'M- 280' (E=408.611,336 m e N=7.403.708,176 m); No azimute de 271°50'42" com distância de 25,54 m até o marco 'M- 281' (E=408.585,808 m e N=7.403.708,998 m); No azimute de 263°57'54" com distância de 31,01 m até o marco 'M- 282' (E=408.554,974 m e N=7.403.705,738 m); No azimute de 294°06'11" com distância de 14,60 m até o marco 'M- 283' (E=408.541,646 m e N=7.403.711,701 m); No azimute de 276°02'14" com distância de 11,84 m até o marco 'M- 284' (E=408.529,874 m e N=7.403.712,946 m); No azimute de 234°39'44" com distância de 15,55 m até o marco 'M- 285' (E=408.517,188 m e N=7.403.703,952 m); No azimute de 239°01'21" com distância de 16,10 m até o marco 'M- 286' (E=408.503,388 m e N=7.403.695,667 m); No azimute de 283°17'39" com distância de 13,26 m até o marco 'M- 287' (E=408.490,481 m e N=7.403.698,717 m); No azimute de 242°30'55" com distância de 17,22 m até o marco 'M- 288' (E=408.475,206 m e N=7.403.690,771 m); No azimute de 276°30'14" com distância de 11,11 m até o marco 'M- 289' (E=408.464,168 m e N=7.403.692,029 m); No azimute de 315°15'12" com distância de 10,10 m até o marco 'M- 290' (E=408.457,059 m e N=7.403.699,201 m); No azimute de 356°32'35" com distância de 8,77 m até o marco 'M- 291' (E=408.456,530 m e N=7.403.707,953 m); No azimute de 286°30'27" com distância de 8,47 m até o marco 'M- 292' (E=408.448,408 m e N=7.403.710,360 m); No azimute de 264°24'17" com distância de 12,14 m até o marco 'M- 293' (E=408.436,330 m e N=7.403.709,177 m); No azimute de 303°29'41" com distância de 13,09 m até o marco 'M- 294' (E=408.425,418 m e N=7.403.716,398 m); No azimute de 251°04'41" com distância de 10,74 m até o marco 'M- 295' (E=408.415,255 m e N=7.403.712,914 m); No azimute de 254°59'27" com distância de 13,67 m até o marco 'M- 296' (E=408.402,053 m e N=7.403.709,375 m); No azimute de 270°54'54" com distância de 8,02 m até o marco 'M- 297' (E=408.394,035 m e N=7.403.709,503 m); No azimute de 297°28'48" com distância de 23,59 m até o marco 'M- 298' (E=408.373,106 m e N=7.403.720,388 m); No azimute de 298°10'17" com distância de 10,13 m até o marco 'M- 299' (E=408.364,174 m e N=7.403.725,172 m); No azimute de 294°35'37" com distância de 8,89 m até o marco 'M- 300' (E=408.356,089 m e N=7.403.728,872 m); No azimute de 253°54'08" com distância de 1,63 m até o marco 'M- 301' (E=408.354,521 m e N=7.403.728,420 m); Deste marco segue confrontando com lotes Rurais do próprio Município No azimute de 150°56'01" com distância de 1.622,39 m até o marco 'M- 302' (E=409.142,715 m e N=7.402.310,364 m); Deste marco segue pela margem da Estrada Jaguaruna nos seguintes azimutes e distancias; No de 240°26'10" com distância de 599,68 m até o marco 'M- 303' (E=408.621,106 m e N=7.402.014,485 m); No azimute de 241°06'07" com distância de 523,20 m até o marco 'M- 304' (E=408.163,051 m e N=7.401.761,645 m); No azimute de 257°25'25" com distância de 107,21 m até o marco 'M- 305' (E=408.058,415 m e N=7.401.738,302 m); No azimute de 266°18'04" com distância de 279,27 m até o marco 'M- 306' (E=407.779,729 m e N=7.401.720,286 m); No azimute de 243°31'33" com distância de 22,70 m até o marco 'M- 307' (E=407.759,410 m e N=7.401.710,166 m); No azimute de 224°28'40" com distância de 47,02 m até o marco 'M- 308' (E=407.726,468 m e N=7.401.676,619 m); No azimute de 218°16'06" com distância de 204,65 m até o marco 'M- 309' (E=407.599,718 m e N=7.401.515,944 m); No azimute de 231°18'09" com distância de 80,79 m até o marco 'M- 310' (E=407.536,663 m e N=7.401.465,432 m); No azimute de 232°51'14" com distância de 111,17 m até o marco 'M- 311' (E=407.448,049 m e N=7.401.398,301 m); No azimute de 246°43'28" com distância de 29,64 m até o marco 'M- 312' (E=407.420,817 m e N=7.401.386,587 m); No azimute de 264°21'21" com distância de 34,64 m até o marco 'M- 313' (E=407.386,346 m e N=7.401.383,180 m); No azimute de 272°43'01" com distância de 202,50 m até o marco 'M- 314' (E=407.184,069 m e N=7.401.392,779 m); No azimute de 267°04'35" com distância de 39,29 m até o marco 'M- 315' (E=407.144,832 m e N=7.401.390,775 m); No azimute de 264°18'51" com distância de 46,69 m até o marco 'M- 316' (E=407.098,375 m e N=7.401.386,150 m); No azimute de 263°55'16" com distância de 54,90 m até o marco 'M- 317' (E=407.043,782 m e N=7.401.380,336 m); No azimute de 255°11'24" com distância de 27,04 m até o marco 'M- 318' (E=407.017,638 m e N=7.401.373,424 m); No azimute de 247°29'38" com distância de 32,11 m até o marco 'M- 319' (E=406.987,973 m e N=7.401.361,132 m); No azimute de 245°57'54" com distância de 111,23 m até o





PREFEITURA DO MUNICÍPIO DE SARANDI

Rua José Emiliano de Gusmão, 565 – Cx. Postal 71 – CEP. 87111-230

Fone/Fax: (44) 3264-2777 / 3264-8600 - Site: www.sarandi.pr.gov.br

SARANDI - PARANÁ

410/15

marco 'M- 320' (E=406.886,389 m e N=7.401.315,830 m); No azimute de 253°56'27" com distância de 24,06 m até o marco 'M- 321' (E=406.863,265 m e N=7.401.309,173 m); No azimute de 266°47'18" com distância de 10,01 m até o marco 'M- 322' (E=406.853,269 m e N=7.401.308,612 m); No azimute de 280°03'31" com distância de 11,03 m até o marco 'M- 323' (E=406.842,413 m e N=7.401.310,538 m); No azimute de 286°33'09" com distância de 16,37 m até o marco 'M- 324' (E=406.826,719 m e N=7.401.315,202 m); No azimute de 291°27'51" com distância de 22,50 m até o marco 'M- 325' (E=406.805,783 m e N=7.401.323,434 m); No azimute de 293°11'21" com distância de 28,47 m até o marco 'M- 326' (E=406.779,612 m e N=7.401.334,645 m); No azimute de 291°27'07" com distância de 53,29 m até o marco 'M- 327' (E=406.730,011 m e N=7.401.354,135 m); No azimute de 289°39'34" com distância de 38,95 m até o marco 'M- 328' (E=406.693,335 m e N=7.401.367,238 m); No azimute de 291°07'27" com distância de 82,10 m até o marco 'M- 329' (E=406.616,748 m e N=7.401.396,827 m); No azimute de 295°22'15" com distância de 35,39 m até o marco 'M- 330' (E=406.584,774 m e N=7.401.411,990 m); No azimute de 293°40'51" com distância de 23,39 m até o marco 'M- 331' (E=406.563,353 m e N=7.401.421,385 m); No azimute de 286°09'03" com distância de 19,91 m até o marco 'M- 332' (E=406.544,230 m e N=7.401.426,923 m); No azimute de 269°38'20" com distância de 17,33 m até o marco 'M- 333' (E=406.526,899 m e N=7.401.426,813 m); No azimute de 255°23'01" com distância de 15,74 m até o marco 'M- 334' (E=406.511,666 m e N=7.401.422,841 m); No azimute de 242°37'23" com distância de 16,93 m até o marco 'M- 335' (E=406.496,634 m e N=7.401.415,056 m); No azimute de 230°36'23" com distância de 19,44 m até o marco 'M- 336' (E=406.481,607 m e N=7.401.402,716 m); No azimute de 228°42'29" com distância de 38,60 m até o marco 'M- 337' (E=406.452,605 m e N=7.401.377,244 m); No azimute de 229°16'06" com distância de 110,37 m até o marco 'M- 338' (E=406.368,967 m e N=7.401.305,224 m); No azimute de 230°20'27" com distância de 34,35 m até o marco 'M- 339' (E=406.342,524 m e N=7.401.283,302 m); No azimute de 229°41'24" com distância de 139,12 m até o marco 'M- 340' (E=406.236,437 m e N=7.401.193,302 m); Deste marco segue pela Margem da Estrada Anagua nos seguintes azimutes e distancias; No azimute de 331°29'10" com distância de 42,77 m até o marco 'M- 341' (E=406.216,021 m e N=7.401.230,881 m); No azimute de 327°23'51" com distância de 34,99 m até o marco 'M- 342' (E=406.197,166 m e N=7.401.260,361 m); No azimute de 330°11'18" com distância de 32,91 m até o marco 'M- 343' (E=406.180,805 m e N=7.401.288,916 m); No azimute de 336°46'19" com distância de 23,54 m até o marco 'M- 344' (E=406.171,521 m e N=7.401.310,546 m); No azimute de 349°42'59" com distância de 34,82 m até o marco 'M- 345' (E=406.165,306 m e N=7.401.344,804 m); No azimute de 357°07'34" com distância de 28,45 m até o marco 'M- 346' (E=406.163,879 m e N=7.401.373,217 m); No azimute de 7°31'21" com distância de 35,40 m até o marco 'M- 347' (E=406.168,514 m e N=7.401.408,316 m); No azimute de 18°15'59" com distância de 27,48 m até o marco 'M- 348' (E=406.177,129 m e N=7.401.434,414 m); No azimute de 30°13'38" com distância de 43,64 m até o marco 'M- 349' (E=406.199,099 m e N=7.401.472,123 m); No azimute de 49°47'10" com distância de 46,43 m até o marco 'M- 350' (E=406.234,554 m e N=7.401.502,099 m); No azimute de 52°48'35" com distância de 19,57 m até o marco 'M- 351' (E=406.250,146 m e N=7.401.513,930 m); No azimute de 50°18'00" com distância de 21,93 m até o marco 'M- 352' (E=406.267,017 m e N=7.401.527,936 m); No azimute de 34°04'39" com distância de 20,85 m até o marco 'M- 353' (E=406.278,699 m e N=7.401.545,204 m); No azimute de 20°30'00" com distância de 25,50 m até o marco 'M- 354' (E=406.287,630 m e N=7.401.569,092 m); No azimute de 6°37'55" com distância de 64,79 m até o marco 'M- 355' (E=406.295,113 m e N=7.401.633,451 m); No azimute de 5°32'24" com distância de 199,31 m até o marco 'M- 356' (E=406.314,355 m e N=7.401.831,835 m); No azimute de 9°01'36" com distância de 85,47 m até o marco 'M- 357' (E=406.327,765 m e N=7.401.916,248 m); No azimute de 10°46'47" com distância de 143,72 m até o marco 'M- 358' (E=406.354,645 m e N=7.402.057,433 m); No azimute de 21°24'00" com distância de 34,02 m até o marco 'M- 359' (E=406.367,060 m e N=7.402.089,112 m); No azimute de 14°40'07" com distância de 63,60 m até o marco 'M- 360' (E=406.383,165 m e N=7.402.150,635 m); No azimute de 13°31'29" com distância de 43,83 m até o marco 'M- 361' (E=406.393,416 m e N=7.402.193,254 m); No azimute de 15°34'09" com distância de 95,75 m até o marco 'M- 362' (E=406.419,116 m e N=7.402.285,493 m); No azimute de 7°45'34" com distância de 131,10 m até o marco 'M- 363' (E=406.436,816 m e N=7.402.415,393 m); No azimute de 17°57'52" com distância de 118,14 m até o





PREFEITURA DO MUNICÍPIO DE SARANDI


Rua José Emiliano de Gusmão, 565 – Cx. Postal 71 – CEP. 87111-230

Fone/Fax: (44) 3264-2777 / 3264-8600 - Site: www.sarandi.pr.gov.br

SARANDI - PARANÁ

410/15

marco 'M- 364' (E=406.473,253 m e N=7.402.527,771 m); No azimute de 22°04'56" com distância de 82,31 m até o marco 'M- 365' (E=406.504,196 m e N=7.402.604,044 m); No azimute de 43°30'00" com distância de 192,37 m até o marco 'M- 366' (E=406.636,614 m e N=7.402.743,583 m); No azimute de 26°12'29" com distância de 236,35 m até o marco 'M- 367' (E=406.740,992 m e N=7.402.955,632 m); No azimute de 24°38'55" com distância de 501,25 m até o marco 'M- 368' (E=406.950,041 m e N=7.403.411,212 m); Deste marco segue Jusante pela margem esquerda do Ribeirão Pinguim nos seguintes azimutes e distâncias; No azimute de 118°18'53" com distância de 21,41 m até o marco 'M- 369' (E=406.968,892 m e N=7.403.401,056 m); No azimute de 119°51'10" com distância de 18,46 m até o marco 'M- 370' (E=406.984,905 m e N=7.403.391,866 m); No azimute de 131°35'46" com distância de 27,27 m até o marco 'M- 371' (E=407.005,295 m e N=7.403.373,764 m); No azimute de 142°53'11" com distância de 23,94 m até o marco 'M- 372' (E=407.019,741 m e N=7.403.354,673 m); No azimute de 131°09'00" com distância de 33,82 m até o marco 'M- 373' (E=407.045,209 m e N=7.403.332,417 m); No azimute de 115°12'31" com distância de 23,64 m até o marco 'M- 374' (E=407.066,596 m e N=7.403.322,349 m); No azimute de 91°58'12" com distância de 19,33 m até o marco 'M- 375' (E=407.085,915 m e N=7.403.321,685 m); No azimute de 87°26'41" com distância de 20,49 m até o marco 'M- 376' (E=407.106,384 m e N=7.403.322,598 m); No azimute de 96°39'42" com distância de 28,99 m até o marco 'M- 377' (E=407.135,180 m e N=7.403.319,235 m); No azimute de 93°08'15" com distância de 24,19 m até o marco 'M- 378' (E=407.159,332 m e N=7.403.317,911 m); No azimute de 87°28'36" com distância de 27,42 m até o marco 'M- 379' (E=407.186,721 m e N=7.403.319,118 m); No azimute de 69°05'09" com distância de 25,67 m até o marco 'M- 380' (E=407.210,695 m e N=7.403.328,280 m); No azimute de 71°57'25" com distância de 28,89 m até o marco 'M- 381' (E=407.238,169 m e N=7.403.337,229 m); No azimute de 73°52'33" com distância de 33,69 m até o marco 'M- 382' (E=407.270,534 m e N=7.403.346,586 m); No azimute de 67°25'39" com distância de 8,31 m até o marco 'M- 383' (E=407.278,210 m e N=7.403.349,777 m); No azimute de 37°52'00" com distância de 12,51 m até o marco 'M- 384' (E=407.285,889 m e N=7.403.359,653 m); No azimute de 61°25'11" com distância de 12,25 m até o marco 'M- 385' (E=407.296,649 m e N=7.403.365,515 m); No azimute de 100°30'02" com distância de 11,82 m até o marco 'M- 386' (E=407.308,273 m e N=7.403.363,360 m); No azimute de 87°59'27" com distância de 15,68 m até o marco 'M- 387' (E=407.323,946 m e N=7.403.363,910 m); No azimute de 64°01'46" com distância de 18,35 m até o marco 'M- 388' (E=407.340,439 m e N=7.403.371,944 m); No azimute de 64°50'59" com distância de 19,26 m até o marco 'M- 389' (E=407.357,876 m e N=7.403.380,130 m); No azimute de 55°19'50" com distância de 17,31 m até o marco 'M- 390' (E=407.372,109 m e N=7.403.389,975 m); No azimute de 66°45'59" com distância de 19,35 m até o marco 'M- 391' (E=407.389,894 m e N=7.403.397,610 m); No azimute de 65°41'38" com distância de 18,50 m até o marco 'M- 392' (E=407.406,757 m e N=7.403.405,226 m); No azimute de 76°38'31" com distância de 26,83 m até o marco 'M- 393' (E=407.432,861 m e N=7.403.411,425 m); No azimute de 75°21'15" com distância de 19,00 m até o marco 'M- 394' (E=407.451,249 m e N=7.403.416,230 m); No azimute de 60°55'54" com distância de 19,55 m até o marco 'M- 395' (E=407.468,337 m e N=7.403.425,729 m); No azimute de 56°29'01" com distância de 16,38 m até o marco 'M- 396' (E=407.481,990 m e N=7.403.434,771 m); No azimute de 48°51'54" com distância de 16,96 m até o marco 'M- 397' (E=407.494,763 m e N=7.403.445,928 m); No azimute de 41°20'12" com distância de 19,92 m até o marco 'M- 398' (E=407.507,919 m e N=7.403.460,883 m); No azimute de 36°19'51" com distância de 14,31 m até o marco 'M- 399' (E=407.516,395 m e N=7.403.472,408 m); No azimute de 33°50'31" com distância de 19,01 m até o marco 'M- 400' (E=407.526,983 m e N=7.403.488,200 m); No azimute de 17°28'47" com distância de 11,16 m até o marco 'M- 401' (E=407.530,335 m e N=7.403.498,845 m); No azimute de 45°44'15" com distância de 18,42 m até o marco 'M- 402' (E=407.543,526 m e N=7.403.511,700 m); No azimute de 55°38'53" com distância de 16,04 m até o marco 'M- 403' (E=407.556,766 m e N=7.403.520,750 m); No azimute de 47°00'16" com distância de 15,76 m até o marco 'M- 404' (E=407.568,297 m e N=7.403.531,501 m); No azimute de 26°42'07" com distância de 18,49 m até o marco 'M- 405' (E=407.576,606 m e N=7.403.548,021 m); No azimute de 43°41'04" com distância de 14,42 m até o marco 'M- 406' (E=407.586,565 m e N=7.403.558,447 m); No azimute de 108°44'02" com distância de 7,04 m até o marco 'M- 407' (E=407.593,234 m e N=7.403.556,185 m); No azimute de 120°03'57" com distância de 6,01 m até o marco 'M- 408' (E=407.598,432 m e N=7.403.553,176 m); No





PREFEITURA DO MUNICÍPIO DE SARANDI

Rua José Emiliano de Gusmão, 565 – Cx. Postal 71 – CEP. 87111-230

Fone/Fax: (44) 3264-2777 / 3264-8600 - Site: www.sarandi.pr.gov.br

SARANDI - PARANÁ

410/15

azimute de 160°36'05" com distância de 6,75 m até o marco 'M- 409' (E=407.600,676 m e N=7.403.546,805 m); No azimute de 113°47'39" com distância de 9,93 m até o marco 'M- 410' (E=407.609,764 m e N=7.403.542,798 m); No azimute de 39°14'47" com distância de 13,52 m até o marco 'M- 411' (E=407.618,320 m e N=7.403.553,272 m); No azimute de 25°26'22" com distância de 18,46 m até o marco 'M- 412' (E=407.626,248 m e N=7.403.569,937 m); No azimute de 29°59'31" com distância de 17,11 m até o marco 'M- 413' (E=407.634,799 m e N=7.403.584,753 m); No azimute de 23°13'17" com distância de 20,20 m até o marco 'M- 414' (E=407.642,764 m e N=7.403.603,318 m); No azimute de 29°21'19" com distância de 37,68 m até o marco 'M- 415' (E=407.661,237 m e N=7.403.636,162 m); No azimute de 30°25'22" com distância de 31,59 m até o marco 'M- 416' (E=407.677,234 m e N=7.403.663,403 m); No azimute de 23°40'31" com distância de 25,15 m até o marco 'M- 417' (E=407.687,332 m e N=7.403.686,436 m); No azimute de 17°16'17" com distância de 14,41 m até o marco 'M- 418' (E=407.691,612 m e N=7.403.700,200 m); No azimute de 11°56'03" com distância de 13,29 m até o marco 'M- 419' (E=407.694,360 m e N=7.403.713,200 m); No azimute de 16°04'53" com distância de 15,55 m até o marco 'M- 420' (E=407.698,668 m e N=7.403.728,144 m); No azimute de 18°15'19" com distância de 9,91 m até o marco 'M- 421' (E=407.701,771 m e N=7.403.737,550 m); No azimute de 26°21'46" com distância de 8,75 m até o marco 'M- 422' (E=407.705,655 m e N=7.403.745,388 m); No azimute de 34°15'07" com distância de 9,03 m até o marco 'M- 423' (E=407.710,737 m e N=7.403.752,852 m); No azimute de 351°03'58" com distância de 10,28 m até o marco 'M- 424' (E=407.709,141 m e N=7.403.763,005 m); No azimute de 355°45'36" com distância de 10,96 m até o marco 'M- 425' (E=407.708,331 m e N=7.403.773,933 m); No azimute de 354°23'33" com distância de 14,02 m até o marco 'M- 426' (E=407.706,961 m e N=7.403.787,890 m); No azimute de 354°21'29" com distância de 9,84 m até o marco 'M- 427' (E=407.705,993 m e N=7.403.797,687 m); No azimute de 6°30'28" com distância de 10,79 m até o marco 'M- 428' (E=407.707,215 m e N=7.403.808,402 m); No azimute de 347°35'29" com distância de 10,32 m até o marco 'M- 429' (E=407.704,997 m e N=7.403.818,483 m); No azimute de 1°30'45" com distância de 10,69 m até o marco 'M- 430' (E=407.705,279 m e N=7.403.829,167 m); No azimute de 44°51'14" com distância de 15,03 m até o marco 'M- 431' (E=407.715,882 m e N=7.403.839,824 m); No azimute de 341°12'43" com distância de 8,73 m até o marco 'M- 432' (E=407.713,071 m e N=7.403.848,086 m); No azimute de 359°45'02" com distância de 16,57 m até o marco 'M- 433' (E=407.712,999 m e N=7.403.864,653 m); No azimute de 334°41'13" com distância de 22,82 m até o marco 'M- 434' (E=407.703,241 m e N=7.403.885,285 m); No azimute de 6°05'21" com distância de 18,69 m até o marco 'M- 435' (E=407.705,224 m e N=7.403.903,873 m); No azimute de 357°55'19" com distância de 21,33 m até o marco 'M- 436' (E=407.704,450 m e N=7.403.925,187 m); No azimute de 19°49'11" com distância de 16,10 m até o marco 'M- 437' (E=407.709,908 m e N=7.403.940,330 m); No azimute de 11°25'52" com distância de 20,32 m até o marco 'M- 438' (E=407.713,936 m e N=7.403.960,251 m); No azimute de 13°19'45" com distância de 26,14 m até o marco 'M- 439' (E=407.719,963 m e N=7.403.985,688 m); No azimute de 3°59'03" com distância de 35,87 m até o marco 'M- 440' (E=407.722,455 m e N=7.404.021,466 m); No azimute de 347°51'39" com distância de 20,39 m até o marco 'M- 441' (E=407.718,167 m e N=7.404.041,397 m); No azimute de 334°10'21" com distância de 14,47 m até o marco 'M- 442' (E=407.711,865 m e N=7.404.054,418 m); No azimute de 328°46'45" com distância de 19,90 m até o marco 'M- 443' (E=407.701,553 m e N=7.404.071,432 m); No azimute de 4°39'02" com distância de 13,74 m até o marco 'M- 444' (E=407.702,667 m e N=7.404.085,125 m); No azimute de 23°33'02" com distância de 22,14 m até o marco 'M- 445' (E=407.711,511 m e N=7.404.105,418 m); No azimute de 24°10'28" com distância de 21,59 m até o marco 'M- 446' (E=407.720,355 m e N=7.404.125,118 m); No azimute de 32°18'28" com distância de 25,43 m até o marco 'M- 447' (E=407.733,947 m e N=7.404.146,613 m); No azimute de 356°47'15" com distância de 29,65 m até o marco 'M- 448' (E=407.732,286 m e N=7.404.176,214 m); No azimute de 333°13'31" com distância de 12,57 m até o marco 'M- 449' (E=407.726,624 m e N=7.404.187,435 m); No azimute de 298°57'46" com distância de 12,91 m até o marco 'M- 450' (E=407.715,328 m e N=7.404.193,687 m); No azimute de 349°47'46" com distância de 12,52 m até o marco 'M- 451' (E=407.713,110 m e N=7.404.206,010 m); No azimute de 6°04'30" com distância de 36,18 m até o marco 'M- 452' (E=407.716,938 m e N=7.404.241,984 m); No azimute de 344°17'25" com distância de 19,57 m até o marco 'M- 453' (E=407.711,640 m e N=7.404.260,819 m); No azimute de





PREFEITURA DO MUNICÍPIO DE SARANDI


Rua José Emiliano de Gusmão, 565 – Cx. Postal 71 – CEP. 87111-230

Fone/Fax: (44) 3264-2777 / 3264-8600 - Site: www.sarandi.pr.gov.br

SARANDI - PARANÁ

410/15

339°40'29" com distância de 20,38 m até o marco 'M- 454' (E=407.704,562 m e N=7.404.279,929 m); No azimute de 347°45'49" com distância de 16,40 m até o marco 'M- 455' (E=407.701,087 m e N=7.404.295,952 m); No azimute de 5°39'23" com distância de 9,31 m até o marco 'M- 456' (E=407.702,005 m e N=7.404.305,220 m); No azimute de 357°37'01" com distância de 21,47 m até o marco 'M- 457' (E=407.701,112 m e N=7.404.326,670 m); No azimute de 1°17'01" com distância de 11,11 m até o marco 'M- 458' (E=407.701,361 m e N=7.404.337,772 m); No azimute de 351°07'01" com distância de 11,53 m até o marco 'M- 459' (E=407.699,581 m e N=7.404.349,161 m); No azimute de 315°54'32" com distância de 10,05 m até o marco 'M- 460' (E=407.692,589 m e N=7.404.356,378 m); No azimute de 334°46'01" com distância de 9,05 m até o marco 'M- 461' (E=407.688,731 m e N=7.404.364,565 m); No azimute de 343°00'47" com distância de 9,23 m até o marco 'M- 462' (E=407.686,034 m e N=7.404.373,393 m); No azimute de 315°47'58" com distância de 10,23 m até o marco 'M- 463' (E=407.678,904 m e N=7.404.380,725 m); No azimute de 339°12'41" com distância de 9,53 m até o marco 'M- 464' (E=407.675,522 m e N=7.404.389,634 m); No azimute de 348°21'06" com distância de 11,09 m até o marco 'M- 465' (E=407.673,284 m e N=7.404.400,492 m); No azimute de 330°47'17" com distância de 9,31 m até o marco 'M- 466' (E=407.668,739 m e N=7.404.408,619 m); No azimute de 348°28'20" com distância de 6,80 m até o marco 'M- 467' (E=407.667,380 m e N=7.404.415,283 m); No azimute de 329°46'40" com distância de 12,92 m até o marco 'M- 468' (E=407.660,876 m e N=7.404.426,447 m); No azimute de 324°16'38" com distância de 9,46 m até o marco 'M- 469' (E=407.655,355 m e N=7.404.434,125 m); No azimute de 1°09'24" com distância de 10,38 m até o marco 'M- 470' (E=407.655,564 m e N=7.404.444,502 m); No azimute de 351°50'01" com distância de 9,26 m até o marco 'M- 471' (E=407.654,249 m e N=7.404.453,670 m); No azimute de 349°11'01" com distância de 8,29 m até o marco 'M- 472' (E=407.652,693 m e N=7.404.461,812 m); No azimute de 335°21'39" com distância de 8,95 m até o marco 'M- 473' (E=407.648,962 m e N=7.404.469,946 m); No azimute de 332°48'57" com distância de 16,38 m até o marco 'M- 474' (E=407.641,480 m e N=7.404.484,515 m); No azimute de 335°49'53" com distância de 24,27 m até o marco 'M- 475' (E=407.631,541 m e N=7.404.506,662 m); No azimute de 322°49'12" com distância de 21,34 m até o marco 'M- 476' (E=407.618,646 m e N=7.404.523,662 m); No azimute de 349°13'14" com distância de 21,60 m até o marco 'M- 477' (E=407.614,607 m e N=7.404.544,882 m); No azimute de 343°06'34" com distância de 27,01 m até o marco 'M- 478' (E=407.606,760 m e N=7.404.570,723 m); No azimute de 337°46'15" com distância de 42,04 m até o marco 'M- 479' (E=407.590,856 m e N=7.404.609,639 m); No azimute de 348°45'46" com distância de 40,69 m até o marco 'M- 480' (E=407.582,926 m e N=7.404.649,550 m); No azimute de 342°55'24" com distância de 30,52 m até o marco 'M- 481' (E=407.573,964 m e N=7.404.678,724 m); No azimute de 341°42'58" com distância de 50,64 m até o marco 'M- 482' (E=407.558,075 m e N=7.404.726,812 m); No azimute de 1°50'11" com distância de 19,88 m até o marco 'M- 483' (E=407.558,712 m e N=7.404.746,679 m); No azimute de 332°41'16" com distância de 14,45 m até o marco 'M- 484' (E=407.552,080 m e N=7.404.759,522 m); No azimute de 334°26'50" com distância de 13,84 m até o marco 'M- 485' (E=407.546,109 m e N=7.404.772,011 m); No azimute de 3°38'46" com distância de 18,83 m até o marco 'M- 486' (E=407.547,307 m e N=7.404.790,802 m); No azimute de 10°34'21" com distância de 21,23 m até o marco 'M- 487' (E=407.551,202 m e N=7.404.811,670 m); No azimute de 8°11'12" com distância de 28,93 m até o marco 'M- 488' (E=407.555,321 m e N=7.404.840,301 m); No azimute de 6°52'42" com distância de 19,54 m até o marco 'M- 489' (E=407.557,661 m e N=7.404.859,698 m); No azimute de 26°14'57" com distância de 10,03 m até o marco 'M- 490' (E=407.562,095 m e N=7.404.868,691 m); No azimute de 45°42'12" com distância de 12,28 m até o marco 'M- 491' (E=407.570,888 m e N=7.404.877,270 m); No azimute de 15°48'04" com distância de 18,75 m até o marco 'M- 492' (E=407.575,993 m e N=7.404.895,310 m); No azimute de 52°44'32" com distância de 10,23 m até o marco 'M- 493' (E=407.584,133 m e N=7.404.901,502 m); No azimute de 28°37'03" com distância de 12,30 m até o marco 'M- 494' (E=407.590,023 m e N=7.404.912,298 m); No azimute de 10°27'35" com distância de 22,82 m até o marco 'M- 495' (E=407.594,166 m e N=7.404.934,739 m); No azimute de 358°23'02" com distância de 8,33 m até o marco 'M- 496' (E=407.593,931 m e N=7.404.943,065 m); No azimute de 338°31'04" com distância de 9,54 m até o marco 'M- 497' (E=407.590,437 m e N=7.404.951,944 m); No azimute de 328°53'36" com distância de 18,02 m até o marco 'M- 498' (E=407.581,129 m e N=7.404.967,370 m); No





PREFEITURA DO MUNICÍPIO DE SARANDI

Rua José Emiliano de Gusmão, 565 – Cx. Postal 71 – CEP. 87111-230
Fone/Fax: (44) 3264-2777 / 3264-8600 - Site: www.sarandi.pr.gov.br

SARANDI - PARANÁ

410/15

azimute de 8°10'25" com distância de 22,54 m até o marco 'M- 499' (E=407.584,334 m e N=7.404.989,685 m); No azimute de 340°08'13" com distância de 17,50 m até o marco 'M- 500' (E=407.578,387 m e N=7.405.006,148 m); No azimute de 339°07'19" com distância de 21,41 m até o marco 'M- 501' (E=407.570,755 m e N=7.405.026,156 m); No azimute de 346°17'48" com distância de 19,56 m até o marco 'M- 502' (E=407.566,122 m e N=7.405.045,159 m); No azimute de 4°58'26" com distância de 7,73 m até o marco 'M- 503' (E=407.566,792 m e N=7.405.052,862 m); No azimute de 50°47'58" com distância de 7,61 m até o marco 'M- 504' (E=407.572,691 m e N=7.405.057,673 m); No azimute de 21°10'58" com distância de 11,04 m até o marco 'M- 505' (E=407.576,680 m e N=7.405.067,968 m); No azimute de 343°37'59" com distância de 9,38 m até o marco 'M- 506' (E=407.574,038 m e N=7.405.076,965 m); No azimute de 2°45'51" com distância de 10,85 m até o marco 'M- 507' (E=407.574,561 m e N=7.405.087,801 m); No azimute de 352°59'07" com distância de 11,81 m até o marco 'M- 508' (E=407.573,119 m e N=7.405.099,523 m); No azimute de 12°03'44" com distância de 9,83 m até o marco 'M- 509' (E=407.575,173 m e N=7.405.109,137 m); No azimute de 49°31'38" com distância de 10,60 m até o marco 'M- 510' (E=407.583,239 m e N=7.405.116,018 m); No azimute de 38°22'23" com distância de 7,96 m até o marco 'M- 511' (E=407.588,182 m e N=7.405.122,262 m); No azimute de 1°27'47" com distância de 9,02 m até o marco 'M- 512' (E=407.588,412 m e N=7.405.131,277 m); No azimute de 351°40'00" com distância de 20,74 m até o marco 'M- 513' (E=407.585,407 m e N=7.405.151,796 m); No azimute de 41°20'00" com distância de 7,51 m até o marco 'M- 514' (E=407.590,365 m e N=7.405.157,433 m); No azimute de 29°59'40" com distância de 14,81 m até o marco 'M- 515' (E=407.597,768 m e N=7.405.170,259 m); No azimute de 359°34'05" com distância de 27,02 m até o marco 'M- 516' (E=407.597,564 m e N=7.405.197,276 m); No azimute de 29°31'53" com distância de 21,69 m até o marco 'M- 517' (E=407.608,254 m e N=7.405.216,146 m); No azimute de 356°27'54" com distância de 24,40 m até o marco 'M- 518' (E=407.606,749 m e N=7.405.240,501 m); No azimute de 23°23'38" com distância de 19,79 m até o marco 'M- 519' (E=407.614,605 m e N=7.405.258,660 m); No azimute de 6°04'46" com distância de 27,70 m até o marco 'M- 520' (E=407.617,539 m e N=7.405.286,200 m); No azimute de 359°54'47" com distância de 27,48 m até o marco 'M- 521' (E=407.617,497 m e N=7.405.313,682 m); No azimute de 354°14'15" com distância de 25,53 m até o marco 'M- 522' (E=407.614,933 m e N=7.405.339,086 m); No azimute de 37°19'31" com distância de 18,49 m até o marco 'M- 523' (E=407.626,146 m e N=7.405.353,791 m); No azimute de 33°33'59" com distância de 36,17 m até o marco 'M- 524' (E=407.646,146 m e N=7.405.383,931 m); No azimute de 22°33'44" com distância de 17,56 m até o marco 'M- 525' (E=407.652,884 m e N=7.405.400,149 m); No azimute de 25°12'55" com distância de 28,07 m até o marco 'M- 526' (E=407.664,844 m e N=7.405.425,548 m); No azimute de 11°54'10" com distância de 25,50 m até o marco 'M- 527' (E=407.670,104 m e N=7.405.450,503 m); No azimute de 28°55'04" com distância de 23,19 m até o marco 'M- 528' (E=407.681,316 m e N=7.405.470,799 m); No azimute de 67°10'50" com distância de 16,42 m até o marco 'M- 529' (E=407.696,452 m e N=7.405.477,168 m); No azimute de 53°10'59" com distância de 25,38 m até o marco 'M- 530' (E=407.716,767 m e N=7.405.492,374 m); No azimute de 35°21'09" com distância de 28,80 m até o marco 'M- 531' (E=407.733,428 m e N=7.405.515,860 m); No azimute de 29°29'05" com distância de 20,03 m até o marco 'M- 532' (E=407.743,287 m e N=7.405.533,297 m); No azimute de 22°30'41" com distância de 15,19 m até o marco 'M- 533' (E=407.749,102 m e N=7.405.547,327 m); No azimute de 39°30'56" com distância de 16,88 m até o marco 'M- 534' (E=407.759,845 m e N=7.405.560,352 m); No azimute de 56°34'21" com distância de 15,20 m até o marco 'M- 535' (E=407.772,533 m e N=7.405.568,727 m); No azimute de 79°39'00" com distância de 21,03 m até o marco 'M- 536' (E=407.793,219 m e N=7.405.572,505 m); No azimute de 73°45'59" com distância de 24,09 m até o marco 'M- 537' (E=407.816,351 m e N=7.405.579,240 m); No azimute de 67°06'21" com distância de 16,31 m até o marco 'M- 538' (E=407.831,378 m e N=7.405.585,587 m); No azimute de 76°00'22" com distância de 23,66 m até o marco 'M- 539' (E=407.854,338 m e N=7.405.591,308 m); No azimute de 69°49'27" com distância de 26,15 m até o marco 'M- 540' (E=407.878,879 m e N=7.405.600,326 m); No azimute de 57°55'09" com distância de 24,95 m até o marco 'M- 541' (E=407.900,016 m e N=7.405.613,576 m); No azimute de 70°23'59" com distância de 22,71 m até o marco 'M- 542' (E=407.921,407 m e N=7.405.621,193 m); No azimute de 2°14'09" com distância de 15,14 m até o marco 'M- 543' (E=407.921,998 m e N=7.405.636,323 m); No azimute de 58°49'04" com distância de 14,42 m até o marco 'M- 544' (E=407.934,336 m





PREFEITURA DO MUNICÍPIO DE SARANDI

Rua José Emiliano de Gusmão, 565 – Cx. Postal 71 – CEP. 87111-230

Fone/Fax: (44) 3264-2777 / 3264-8600 - Site: www.sarandi.pr.gov.br

SARANDI - PARANÁ

410/15

e N=7.405.643,790 m); No azimute de 54°39'29" com distância de 26,70 m até o marco 'M- 545' (E=407.956,118 m e N=7.405.659,236 m); No azimute de 72°07'36" com distância de 23,03 m até o marco 'M- 546' (E=407.978,035 m e N=7.405.666,304 m); No azimute de 63°11'30" com distância de 34,51 m até o marco 'M- 547' (E=408.008,840 m e N=7.405.681,870 m); No azimute de 72°35'22" com distância de 23,87 m até o marco 'M- 548' (E=408.031,612 m e N=7.405.689,011 m); No azimute de 51°11'31" com distância de 17,67 m até o marco 'M- 549' (E=408.045,382 m e N=7.405.700,086 m); No azimute de 42°45'16" com distância de 31,66 m até o marco 'M- 550' (E=408.066,872 m e N=7.405.723,330 m); No azimute de 50°02'39" com distância de 30,27 m até o marco 'M- 551' (E=408.090,071 m e N=7.405.742,766 m); No azimute de 46°59'06" com distância de 31,78 m até o marco 'M- 552' (E=408.113,306 m e N=7.405.764,445 m); No azimute de 15°19'06" com distância de 29,31 m até o marco 'M- 553' (E=408.121,049 m e N=7.405.792,713 m); No azimute de 48°22'07" com distância de 34,18 m até o marco 'M- 554' (E=408.146,598 m e N=7.405.815,421 m); No azimute de 35°42'46" com distância de 27,83 m até o marco 'M- 555' (E=408.162,844 m e N=7.405.838,019 m); No azimute de 60°40'44" com distância de 16,76 m até o marco 'M- 556' (E=408.177,458 m e N=7.405.846,227 m); No azimute de 36°56'55" com distância de 45,36 m até o marco 'M- 557' (E=408.204,722 m e N=7.405.882,475 m); No azimute de 43°22'06" com distância de 43,76 m até o marco 'M- 558' (E=408.234,768 m e N=7.405.914,283 m); No azimute de 18°09'13" com distância de 27,22 m até o marco 'M- 559' (E=408.243,249 m e N=7.405.940,150 m); No azimute de 39°21'01" com distância de 16,57 m até o marco 'M- 560' (E=408.253,754 m e N=7.405.952,961 m); No azimute de 39°42'16" com distância de 17,40 m até o marco 'M- 561' (E=408.264,868 m e N=7.405.966,346 m); No azimute de 55°59'08" com distância de 6,00 m até o marco 'M- 562' (E=408.269,840 m e N=7.405.969,701 m); No azimute de 45°02'24" com distância de 11,18 m até o marco 'M- 563' (E=408.277,750 m e N=7.405.977,601 m); No azimute de 45°54'17" com distância de 7,80 m até o marco 'M- 564' (E=408.283,353 m e N=7.405.983,029 m); No azimute de 35°23'15" com distância de 6,30 m até o marco 'M- 565' (E=408.287,002 m e N=7.405.988,166 m); No azimute de 40°48'45" com distância de 5,99 m até o marco 'M- 566' (E=408.290,914 m e N=7.405.992,697 m); No azimute de 34°50'56" com distância de 8,04 m até o marco 'M- 567' (E=408.295,510 m e N=7.405.999,298 m); No azimute de 52°33'39" com distância de 4,84 m até o marco 'M- 568' (E=408.299,353 m e N=7.406.002,240 m); No azimute de 50°01'46" com distância de 5,53 m até o marco 'M- 569' (E=408.303,590 m e N=7.406.005,792 m); No azimute de 59°28'13" com distância de 5,90 m até o marco 'M- 570' (E=408.308,668 m e N=7.406.008,786 m); No azimute de 53°46'17" com distância de 5,26 m até o marco 'M- 571' (E=408.312,914 m e N=7.406.011,897 m); No azimute de 59°08'23" com distância de 5,00 m até o marco 'M- 572' (E=408.317,204 m e N=7.406.014,461 m); No azimute de 41°24'16" com distância de 5,87 m até o marco 'M- 573' (E=408.321,084 m e N=7.406.018,861 m); No azimute de 45°54'31" com distância de 5,63 m até o marco 'M- 574' (E=408.325,129 m e N=7.406.022,780 m); No azimute de 20°14'32" com distância de 5,06 m até o marco 'M- 575' (E=408.326,881 m e N=7.406.027,532 m); No azimute de 40°37'36" com distância de 6,34 m até o marco 'M- 576' (E=408.331,012 m e N=7.406.032,347 m); No azimute de 38°45'28" com distância de 4,53 m até o marco 'M- 577' (E=408.333,845 m e N=7.406.035,876 m); No azimute de 50°05'23" com distância de 4,35 m até o marco 'M- 578' (E=408.337,179 m e N=7.406.038,664 m); No azimute de 76°48'40" com distância de 6,45 m até o marco 'M- 579' (E=408.343,459 m e N=7.406.040,136 m); No azimute de 76°24'09" com distância de 9,73 m até o marco 'M- 580' (E=408.352,914 m e N=7.406.042,423 m); No azimute de 14°48'02" com distância de 13,41 m até o marco 'M- 581' (E=408.356,339 m e N=7.406.055,386 m); No azimute de 10°06'26" com distância de 7,10 m até o marco 'M- 582' (E=408.357,585 m e N=7.406.062,372 m); No azimute de 351°50'16" com distância de 3,22 m até o marco 'M- 583' (E=408.357,127 m e N=7.406.065,559 m); No azimute de 5°19'03" com distância de 2,65 m até o marco 'M- 584' (E=408.357,373 m e N=7.406.068,200 m); No azimute de 313°03'05" com distância de 2,71 m até o marco 'M- 585' (E=408.355,396 m e N=7.406.070,047 m); No azimute de 15°00'00" com distância de 3,37 m até o marco 'M- 586' (E=408.356,270 m e N=7.406.073,306 m); No azimute de 66°08'58" com distância de 3,13 m até o marco 'M- 587' (E=408.359,132 m e N=7.406.074,572 m); No azimute de 85°39'43" com distância de 4,01 m até o marco 'M- 588' (E=408.363,134 m e N=7.406.074,875 m); No azimute de 54°32'10" com distância de 12,25 m até o marco 'M- 589' (E=408.373,112 m e N=7.406.081,983 m); No azimute de 11°25'28" com distância de 4,72 m até o marco





PREFEITURA DO MUNICÍPIO DE SARANDI

Rua José Emiliano de Gusmão, 565 – Cx. Postal 71 – CEP. 87111-230

Fone/Fax: (44) 3264-2777 / 3264-8600 - Site: www.sarandi.pr.gov.br

SARANDI - PARANÁ

410/16

'M- 590' (E=408.374,047 m e N=7.406.086,610 m); No azimute de 325°44'47" com distância de 6,36 m até o marco 'M- 591' (E=408.370,466 m e N=7.406.091,869 m); No azimute de 9°58'16" com distância de 3,95 m até o marco 'M- 592' (E=408.371,149 m e N=7.406.095,758 m); No azimute de 43°40'55" com distância de 3,34 m até o marco 'M- 593' (E=408.373,459 m e N=7.406.098,176 m); No azimute de 57°58'35" com distância de 3,95 m até o marco 'M- 594' (E=408.376,811 m e N=7.406.100,273 m); No azimute de 69°19'48" com distância de 5,18 m até o marco 'M- 595' (E=408.381,662 m e N=7.406.102,103 m); No azimute de 73°44'17" com distância de 4,88 m até o marco 'M- 596' (E=408.386,350 m e N=7.406.103,471 m); No azimute de 77°29'11" com distância de 3,43 m até o marco 'M- 597' (E=408.389,703 m e N=7.406.104,215 m); No azimute de 91°37'12" com distância de 3,44 m até o marco 'M- 598' (E=408.393,140 m e N=7.406.104,118 m); No azimute de 104°33'03" com distância de 7,79 m até o marco 'M- 599' (E=408.400,677 m e N=7.406.102,161 m); No azimute de 67°40'12" com distância de 5,65 m até o marco 'M- 600' (E=408.405,902 m e N=7.406.104,307 m); No azimute de 68°13'02" com distância de 3,30 m até o marco 'M- 601' (E=408.408,969 m e N=7.406.105,533 m); No azimute de 87°58'50" com distância de 4,35 m até o marco 'M- 602' (E=408.413,314 m e N=7.406.105,686 m); No azimute de 78°35'19" com distância de 7,78 m até o marco 'M- 603' (E=408.420,942 m e N=7.406.107,226 m); No azimute de 7°01'44" com distância de 10,79 m até o marco 'M- 604' (E=408.422,263 m e N=7.406.117,936 m); No azimute de 16°18'05" com distância de 5,90 m até o marco 'M- 605' (E=408.423,920 m e N=7.406.123,604 m); No azimute de 8°09'05" com distância de 4,70 m até o marco 'M- 606' (E=408.424,587 m e N=7.406.128,261 m); No azimute de 31°49'45" com distância de 4,66 m até o marco 'M- 607' (E=408.427,045 m e N=7.406.132,220 m); No azimute de 66°17'57" com distância de 4,43 m até o marco 'M- 608' (E=408.431,100 m e N=7.406.134,001 m); No azimute de 81°25'14" com distância de 10,27 m até o marco 'M- 609' (E=408.441,254 m e N=7.406.135,533 m); No azimute de 27°56'35" com distância de 7,28 m até o marco 'M- 610' (E=408.444,665 m e N=7.406.141,963 m); No azimute de 38°34'08" com distância de 4,24 m até o marco 'M- 611' (E=408.447,307 m e N=7.406.145,276 m); No azimute de 12°57'00" com distância de 4,66 m até o marco 'M- 612' (E=408.448,352 m e N=7.406.149,819 m); No azimute de 338°29'47" com distância de 8,83 m até o marco 'M- 613' (E=408.445,117 m e N=7.406.158,030 m); No azimute de 354°27'25" com distância de 4,47 m até o marco 'M- 614' (E=408.444,685 m e N=7.406.162,482 m); No azimute de 17°36'19" com distância de 11,79 m até o marco 'M- 615' (E=408.448,252 m e N=7.406.173,723 m); No azimute de 344°42'01" com distância de 8,70 m até o marco 'M- 616' (E=408.445,957 m e N=7.406.182,111 m); No azimute de 343°38'27" com distância de 12,31 m até o marco 'M- 617' (E=408.442,490 m e N=7.406.193,923 m); No azimute de 336°00'42" com distância de 13,08 m até o marco 'M- 618' (E=408.437,173 m e N=7.406.205,870 m); No azimute de 17°45'32" com distância de 3,74 m até o marco 'M- 619' (E=408.438,315 m e N=7.406.209,435 m); No azimute de 57°14'24" com distância de 11,92 m até o marco 'M- 620' (E=408.448,339 m e N=7.406.215,886 m); No azimute de 32°30'00" com distância de 9,94 m até o marco 'M- 621' (E=408.453,682 m e N=7.406.224,271 m); No azimute de 56°57'12" com distância de 5,97 m até o marco 'M- 622' (E=408.458,686 m e N=7.406.227,527 m); No azimute de 47°36'02" com distância de 5,14 m até o marco 'M- 623' (E=408.462,480 m e N=7.406.230,991 m); No azimute de 52°10'17" com distância de 8,06 m até o marco 'M- 624' (E=408.468,849 m e N=7.406.235,937 m); No azimute de 45°04'30" com distância de 8,35 m até o marco 'M- 625' (E=408.474,758 m e N=7.406.241,830 m); No azimute de 8°04'37" com distância de 7,98 m até o marco 'M- 626' (E=408.475,879 m e N=7.406.249,731 m); No azimute de 11°09'32" com distância de 3,64 m até o marco 'M- 627' (E=408.476,584 m e N=7.406.253,307 m); No azimute de 41°37'37" com distância de 8,06 m até o marco 'M- 628' (E=408.481,939 m e N=7.406.259,333 m); No azimute de 45°46'26" com distância de 5,37 m até o marco 'M- 629' (E=408.485,785 m e N=7.406.263,076 m); No azimute de 36°10'01" com distância de 5,08 m até o marco 'M- 630' (E=408.488,785 m e N=7.406.267,180 m); No azimute de 36°44'45" com distância de 11,72 m até o marco 'M- 631' (E=408.495,798 m e N=7.406.276,573 m); No azimute de 33°17'21" com distância de 7,90 m até o marco 'M- 632' (E=408.500,137 m e N=7.406.283,181 m); No azimute de 42°18'49" com distância de 8,89 m até o marco 'M- 633' (E=408.506,123 m e N=7.406.289,756 m); No azimute de 51°10'47" com distância de 7,28 m até o marco 'M- 634' (E=408.511,794 m e N=7.406.294,319 m); No azimute de 38°07'26" com distância de 6,66 m até o marco 'M- 635' (E=408.515,904 m e N=7.406.299,556 m); No azimute de 42°40'53" com





PREFEITURA DO MUNICÍPIO DE SARANDI

Rua José Emiliano de Gusmão, 565 – Cx. Postal 71 – CEP. 87111-230

Fone/Fax: (44) 3264-2777 / 3264-8600 - Site: www.sarandi.pr.gov.br

SARANDI - PARANÁ

410/15

distância de 6,14 m até o marco 'M- 636' (E=408.520,067 m e N=7.406.304,071 m); No azimute de 33°52'32" com distância de 14,36 m até o marco 'M- 637' (E=408.528,074 m e N=7.406.315,997 m); No azimute de 38°43'36" com distância de 41,26 m até o marco 'M- 638' (E=408.553,883 m e N=7.406.348,182 m); No azimute de 37°27'51" com distância de 27,08 m até o marco 'M- 639' (E=408.570,358 m e N=7.406.369,679 m); No azimute de 23°02'14" com distância de 19,53 m até o marco 'M- 640' (E=408.577,999 m e N=7.406.387,648 m); No azimute de 87°54'17" com distância de 10,19 m até o marco 'M- 641' (E=408.588,181 m e N=7.406.388,021 m); No azimute de 37°10'31" com distância de 15,66 m até o marco 'M- 642' (E=408.597,647 m e N=7.406.400,502 m); No azimute de 35°49'55" com distância de 9,97 m até o marco 'M- 643' (E=408.603,483 m e N=7.406.408,584 m); No azimute de 332°46'33" com distância de 14,38 m até o marco 'M- 644' (E=408.596,904 m e N=7.406.421,371 m); No azimute de 354°34'13" com distância de 18,87 m até o marco 'M- 645' (E=408.595,119 m e N=7.406.440,153 m); No azimute de 357°35'00" com distância de 7,19 m até o marco 'M- 646' (E=408.594,816 m e N=7.406.447,340 m); No azimute de 60°51'44" com distância de 12,98 m até o marco 'M- 647' (E=408.606,157 m e N=7.406.453,662 m); No azimute de 40°08'24" com distância de 10,24 m até o marco 'M- 648' (E=408.612,755 m e N=7.406.461,487 m); No azimute de 1°47'21" com distância de 8,66 m até o marco 'M- 649' (E=408.613,025 m e N=7.406.470,143 m); No azimute de 339°52'49" com distância de 7,92 m até o marco 'M- 650' (E=408.610,301 m e N=7.406.477,579 m); No azimute de 23°46'56" com distância de 13,50 m até o marco 'M- 651' (E=408.615,747 m e N=7.406.489,937 m); No azimute de 37°11'18" com distância de 18,20 m até o marco 'M- 652' (E=408.626,746 m e N=7.406.504,434 m); No azimute de 11°44'24" com distância de 9,76 m até o marco 'M- 653' (E=408.628,732 m e N=7.406.513,989 m); No azimute de 355°50'25" com distância de 10,15 m até o marco 'M- 654' (E=408.627,995 m e N=7.406.524,113 m); No azimute de 324°10'05" com distância de 7,56 m até o marco 'M- 655' (E=408.623,572 m e N=7.406.530,239 m); No azimute de 336°37'12" com distância de 8,29 m até o marco 'M- 656' (E=408.620,282 m e N=7.406.537,849 m); No azimute de 345°07'20" com distância de 4,13 m até o marco 'M- 657' (E=408.619,222 m e N=7.406.541,839 m); No azimute de 10°09'53" com distância de 4,02 m até o marco 'M- 658' (E=408.619,932 m e N=7.406.545,799 m); No azimute de 17°25'22" com distância de 4,48 m até o marco 'M- 659' (E=408.621,272 m e N=7.406.550,069 m); No azimute de 359°53'03" com distância de 4,95 m até o marco 'M- 660' (E=408.621,262 m e N=7.406.555,019 m); No azimute de 27°36'00" com distância de 4,21 m até o marco 'M- 661' (E=408.623,212 m e N=7.406.558,749 m); No azimute de 40°30'38" com distância de 4,79 m até o marco 'M- 662' (E=408.626,322 m e N=7.406.562,389 m); No azimute de 46°50'19" com distância de 8,82 m até o marco 'M- 663' (E=408.632,752 m e N=7.406.568,419 m); No azimute de 354°55'19" com distância de 8,02 m até o marco 'M- 664' (E=408.632,042 m e N=7.406.576,409 m); No azimute de 359°39'02" com distância de 8,20 m até o marco 'M- 665' (E=408.631,992 m e N=7.406.584,609 m); No azimute de 42°14'10" com distância de 4,11 m até o marco 'M- 666' (E=408.634,752 m e N=7.406.587,649 m); No azimute de 103°38'34" com distância de 4,24 m até o marco 'M- 667' (E=408.638,872 m e N=7.406.586,649 m); No azimute de 93°48'51" com distância de 6,34 m até o marco 'M- 668' (E=408.645,194 m e N=7.406.586,228 m); No azimute de 15°48'09" com distância de 12,25 m até o marco 'M- 669' (E=408.648,532 m e N=7.406.598,019 m); No azimute de 28°07'04" com distância de 4,46 m até o marco 'M- 670' (E=408.650,632 m e N=7.406.601,949 m); No azimute de 34°31'47" com distância de 4,16 m até o marco 'M- 671' (E=408.652,992 m e N=7.406.605,379 m); No azimute de 15°48'53" com distância de 4,22 m até o marco 'M- 672' (E=408.654,142 m e N=7.406.609,439 m); No azimute de 22°03'45" com distância de 4,84 m até o marco 'M- 673' (E=408.655,960 m e N=7.406.613,926 m); No azimute de 13°22'06" com distância de 11,60 m até o marco 'M- 674' (E=408.658,642 m e N=7.406.625,209 m); No azimute de 6°25'08" com distância de 4,03 m até o marco 'M- 675' (E=408.659,092 m e N=7.406.629,209 m); No azimute de 16°37'15" com distância de 6,68 m até o marco 'M- 676' (E=408.661,003 m e N=7.406.635,611 m); No azimute de 356°05'48" com distância de 10,59 m até o marco 'M- 677' (E=408.660,282 m e N=7.406.646,179 m); No azimute de 359°14'16" com distância de 4,51 m até o marco 'M- 678' (E=408.660,222 m e N=7.406.650,689 m); No azimute de 11°49'29" com distância de 8,30 m até o marco 'M- 679' (E=408.661,922 m e N=7.406.658,809 m); No azimute de 5°03'14" com distância de 4,43 m até o marco 'M- 680' (E=408.662,312 m e N=7.406.663,219 m); No azimute de 13°06'06" com distância de 9,22 m até o marco 'M- 681' (E=408.664,402 m e N=7.406.672,199 m); No





PREFEITURA DO MUNICÍPIO DE SARANDI


Rua José Emiliano de Gusmão, 565 – Cx. Postal 71 – CEP. 87111-230

Fone/Fax: (44) 3264-2777 / 3264-8600 - Site: www.sarandi.pr.gov.br

SARANDI - PARANÁ

410/15

azimute de 26°00'23" com distância de 16,06 m até o marco 'M- 682' (E=408.671,442 m e N=7.406.686,629 m); No azimute de 14°15'19" com distância de 13,32 m até o marco 'M- 683' (E=408.674,722 m e N=7.406.699,539 m); No azimute de 10°14'16" com distância de 13,73 m até o marco 'M- 684' (E=408.677,162 m e N=7.406.713,049 m); No azimute de 30°57'50" com distância de 3,03 m até o marco 'M- 685' (E=408.678,722 m e N=7.406.715,649 m); No azimute de 63°23'54" com distância de 6,99 m até o marco 'M- 686' (E=408.684,972 m e N=7.406.718,779 m); No azimute de 50°42'38" com distância de 7,39 m até o marco 'M- 687' (E=408.690,692 m e N=7.406.723,459 m); No azimute de 15°13'30" com distância de 5,03 m até o marco 'M- 688' (E=408.692,012 m e N=7.406.728,309 m); No azimute de 21°34'30" com distância de 13,16 m até o marco 'M- 689' (E=408.696,852 m e N=7.406.740,549 m); No azimute de 47°15'07" com distância de 5,04 m até o marco 'M- 690' (E=408.700,552 m e N=7.406.743,969 m); No azimute de 73°48'53" com distância de 4,59 m até o marco 'M- 691' (E=408.704,962 m e N=7.406.745,249 m); No azimute de 63°29'19" com distância de 7,48 m até o marco 'M- 692' (E=408.711,654 m e N=7.406.748,587 m); No azimute de 27°13'27" com distância de 16,80 m até o marco 'M- 693' (E=408.719,339 m e N=7.406.763,527 m); No azimute de 1°36'31" com distância de 12,55 m até o marco 'M- 694' (E=408.719,692 m e N=7.406.776,069 m); No azimute de 29°48'25" com distância de 4,59 m até o marco 'M- 695' (E=408.721,972 m e N=7.406.780,049 m); No azimute de 45°07'46" com distância de 6,26 m até o marco 'M- 696' (E=408.726,412 m e N=7.406.784,469 m); No azimute de 49°26'09" com distância de 7,43 m até o marco 'M- 697' (E=408.732,052 m e N=7.406.789,298 m); No azimute de 16°02'24" com distância de 8,50 m até o marco 'M- 698' (E=408.734,402 m e N=7.406.797,469 m); No azimute de 20°46'20" com distância de 5,27 m até o marco 'M- 699' (E=408.736,272 m e N=7.406.802,399 m); No azimute de 26°45'52" com distância de 10,28 m até o marco 'M- 700' (E=408.740,902 m e N=7.406.811,579 m); No azimute de 16°19'04" com distância de 10,44 m até o marco 'M- 701' (E=408.743,835 m e N=7.406.821,599 m); No azimute de 46°07'24" com distância de 4,93 m até o marco 'M- 702' (E=408.747,392 m e N=7.406.825,019 m); No azimute de 5°16'11" com distância de 10,34 m até o marco 'M- 703' (E=408.748,342 m e N=7.406.835,319 m); No azimute de 10°22'19" com distância de 6,11 m até o marco 'M- 704' (E=408.749,442 m e N=7.406.841,329 m); No azimute de 41°33'24" com distância de 4,94 m até o marco 'M- 705' (E=408.752,722 m e N=7.406.845,029 m); No azimute de 58°02'03" com distância de 10,79 m até o marco 'M- 706' (E=408.761,872 m e N=7.406.850,739 m); No azimute de 37°13'25" com distância de 11,34 m até o marco 'M- 707' (E=408.768,732 m e N=7.406.859,769 m); No azimute de 56°33'55" com distância de 10,58 m até o marco 'M- 708' (E=408.777,562 m e N=7.406.865,599 m); No azimute de 37°19'37" com distância de 5,95 m até o marco 'M- 709' (E=408.781,168 m e N=7.406.870,329 m); No azimute de 22°11'30" com distância de 13,80 m até o marco 'M- 710' (E=408.786,382 m e N=7.406.883,109 m); No azimute de 30°19'08" com distância de 3,96 m até o marco 'M- 711' (E=408.788,382 m e N=7.406.886,529 m); No azimute de 36°04'59" com distância de 11,36 m até o marco 'M- 712' (E=408.795,072 m e N=7.406.895,709 m); No azimute de 28°54'04" com distância de 4,72 m até o marco 'M- 713' (E=408.797,352 m e N=7.406.899,839 m); No azimute de 56°45'42" com distância de 4,93 m até o marco 'M- 714' (E=408.801,472 m e N=7.406.902,539 m); No azimute de 9°03'57" com distância de 13,25 m até o marco 'M- 715' (E=408.803,560 m e N=7.406.915,626 m); No azimute de 84°50'18" com distância de 6,48 m até o marco 'M- 716' (E=408.810,012 m e N=7.406.916,209 m); No azimute de 32°56'19" com distância de 5,92 m até o marco 'M- 717' (E=408.813,232 m e N=7.406.921,179 m); No azimute de 12°34'03" com distância de 4,83 m até o marco 'M- 718' (E=408.814,282 m e N=7.406.925,889 m); No azimute de 65°45'15" com distância de 7,19 m até o marco 'M- 719' (E=408.820,835 m e N=7.406.928,840 m); No azimute de 4°10'11" com distância de 13,57 m até o marco 'M- 720' (E=408.821,822 m e N=7.406.942,379 m); No azimute de 59°27'37" com distância de 10,19 m até o marco 'M- 721' (E=408.830,602 m e N=7.406.947,559 m); No azimute de 81°45'52" com distância de 5,38 m até o marco 'M- 722' (E=408.835,922 m e N=7.406.948,329 m); No azimute de 86°14'05" com distância de 5,48 m até o marco 'M- 723' (E=408.841,392 m e N=7.406.948,689 m); No azimute de 90°51'24" com distância de 9,05 m até o marco 'M- 724' (E=408.850,437 m e N=7.406.948,554 m); No azimute de 47°39'08" com distância de 11,48 m até o marco 'M- 725' (E=408.858,922 m e N=7.406.956,288 m); No azimute de 38°48'38" com distância de 16,44 m até o marco 'M- 726' (E=408.869,228 m e N=7.406.969,101 m); No azimute de 30°21'10" com distância de 6,62 m até o marco 'M- 727' (E=408.872,571 m





PREFEITURA DO MUNICÍPIO DE SARANDI

Rua José Emiliano de Gusmão, 565 – Cx. Postal 71 – CEP. 87111-230

Fone/Fax: (44) 3264-2777 / 3264-8600 - Site: www.sarandi.pr.gov.br

SARANDI - PARANÁ

410/15

e N=7.406.974,809 m); No azimute de 34°30'52" com distância de 4,58 m até o marco 'M- 728' (E=408.875,164 m e N=7.406.978,581 m); No azimute de 33°40'23" com distância de 16,02 m até o marco 'M- 729' (E=408.884,044 m e N=7.406.991,909 m); No azimute de 38°11'36" com distância de 22,24 m até o marco 'M- 730' (E=408.897,795 m e N=7.407.009,388 m); No azimute de 24°45'39" com distância de 14,71 m até o marco 'M- 731' (E=408.903,957 m e N=7.407.022,747 m); No azimute de 31°59'30" com distância de 4,81 m até o marco 'M- 732' (E=408.906,502 m e N=7.407.026,822 m); No azimute de 50°31'07" com distância de 5,01 m até o marco 'M- 733' (E=408.910,372 m e N=7.407.030,010 m); No azimute de 49°51'58" com distância de 5,56 m até o marco 'M- 734' (E=408.914,620 m e N=7.407.033,591 m); No azimute de 38°35'49" com distância de 17,96 m até o marco 'M- 735' (E=408.925,823 m e N=7.407.047,626 m); No azimute de 8°44'08" com distância de 18,53 m até o marco 'M- 736' (E=408.928,637 m e N=7.407.065,940 m); No azimute de 23°05'16" com distância de 4,91 m até o marco 'M- 737' (E=408.930,563 m e N=7.407.070,459 m); No azimute de 81°44'36" com distância de 8,65 m até o marco 'M- 738' (E=408.939,122 m e N=7.407.071,701 m); No azimute de 70°39'32" com distância de 11,91 m até o marco 'M- 739' (E=408.950,361 m e N=7.407.075,646 m); No azimute de 87°59'42" com distância de 12,03 m até o marco 'M- 740' (E=408.962,384 m e N=7.407.076,066 m); No azimute de 62°38'56" com distância de 10,83 m até o marco 'M- 741' (E=408.972,002 m e N=7.407.081,042 m); No azimute de 24°00'56" com distância de 10,76 m até o marco 'M- 742' (E=408.976,379 m e N=7.407.090,866 m); No azimute de 30°04'47" com distância de 10,22 m até o marco 'M- 743' (E=408.981,502 m e N=7.407.099,710 m); No azimute de 24°07'42" com distância de 11,29 m até o marco 'M- 744' (E=408.986,118 m e N=7.407.110,015 m); No azimute de 33°07'08" com distância de 9,37 m até o marco 'M- 745' (E=408.991,240 m e N=7.407.117,866 m); No azimute de 22°10'20" com distância de 8,99 m até o marco 'M- 746' (E=408.994,633 m e N=7.407.126,192 m); No azimute de 16°10'54" com distância de 8,64 m até o marco 'M- 747' (E=408.997,039 m e N=7.407.134,487 m); No azimute de 22°49'58" com distância de 4,11 m até o marco 'M- 748' (E=408.998,634 m e N=7.407.138,273 m); No azimute de 42°35'42" com distância de 3,07 m até o marco 'M- 749' (E=409.000,714 m e N=7.407.140,535 m); No azimute de 54°06'20" com distância de 7,43 m até o marco 'M- 750' (E=409.006,730 m e N=7.407.144,889 m); No azimute de 38°20'04" com distância de 13,73 m até o marco 'M- 751' (E=409.015,246 m e N=7.407.155,660 m); No azimute de 37°16'40" com distância de 6,55 m até o marco 'M- 752' (E=409.019,215 m e N=7.407.160,873 m); No azimute de 47°11'32" com distância de 8,80 m até o marco 'M- 753' (E=409.025,674 m e N=7.407.166,856 m); No azimute de 39°55'29" com distância de 12,35 m até o marco 'M- 754' (E=409.033,603 m e N=7.407.176,331 m); No azimute de 342°01'53" com distância de 9,94 m até o marco 'M- 755' (E=409.030,538 m e N=7.407.185,783 m); No azimute de 356°08'41" com distância de 5,51 m até o marco 'M- 756' (E=409.030,167 m e N=7.407.191,281 m); No azimute de 20°08'15" com distância de 11,45 m até o marco 'M- 757' (E=409.034,108 m e N=7.407.202,027 m); No azimute de 21°59'26" com distância de 10,38 m até o marco 'M- 758' (E=409.037,994 m e N=7.407.211,650 m); No azimute de 22°05'06" com distância de 13,71 m até o marco 'M- 759' (E=409.043,149 m e N=7.407.224,355 m); No azimute de 24°36'50" com distância de 7,50 m até o marco 'M- 760' (E=409.046,272 m e N=7.407.231,173 m); No azimute de 28°01'09" com distância de 9,62 m até o marco 'M- 761' (E=409.050,794 m e N=7.407.239,669 m); No azimute de 43°48'25" com distância de 11,40 m até o marco 'M- 762' (E=409.058,685 m e N=7.407.247,896 m); No azimute de 27°29'56" com distância de 11,30 m até o marco 'M- 763' (E=409.063,900 m e N=7.407.257,915 m); No azimute de 43°33'27" com distância de 4,90 m até o marco 'M- 764' (E=409.067,274 m e N=7.407.261,463 m); No azimute de 57°43'01" com distância de 10,52 m até o marco 'M- 765' (E=409.076,165 m e N=7.407.267,080 m); No azimute de 57°19'40" com distância de 6,37 m até o marco 'M- 766' (E=409.081,525 m e N=7.407.270,518 m); No azimute de 24°56'37" com distância de 11,01 m até o marco 'M- 767' (E=409.086,169 m e N=7.407.280,502 m); No azimute de 33°42'51" com distância de 5,87 m até o marco 'M- 768' (E=409.089,425 m e N=7.407.285,381 m); No azimute de 51°29'44" com distância de 12,01 m até o marco 'M- 769' (E=409.098,825 m e N=7.407.292,860 m); No azimute de 43°49'45" com distância de 13,84 m até o marco 'M- 770' (E=409.108,410 m e N=7.407.302,844 m); No azimute de 47°33'36" com distância de 3,29 m até o marco 'M- 771' (E=409.110,835 m e N=7.407.305,062 m); No azimute de 35°10'14" com distância de 10,21 m até o marco 'M- 772' (E=409.116,718 m e N=7.407.313,411 m); No azimute de 55°19'13" com distância de 6,80 m até o marco





PREFEITURA DO MUNICÍPIO DE SARANDI

Rua José Emiliano de Gusmão, 565 – Cx. Postal 71 – CEP. 87111-230

Fone/Fax: (44) 3264-2777 / 3264-8600 - Site: www.sarandi.pr.gov.br

SARANDI - PARANÁ

410/15

'M- 773' (E=409.122,307 m e N=7.407.317,278 m); No azimute de 43°25'39" com distância de 9,28 m até o marco 'M- 774' (E=409.128,688 m e N=7.407.324,019 m); No azimute de 30°16'19" com distância de 6,76 m até o marco 'M- 775' (E=409.132,097 m e N=7.407.329,858 m); No azimute de 5°42'56" com distância de 9,25 m até o marco 'M- 776' (E=409.133,018 m e N=7.407.339,065 m); No azimute de 29°00'34" com distância de 4,66 m até o marco 'M- 777' (E=409.135,278 m e N=7.407.343,140 m); No azimute de 45°14'11" com distância de 10,45 m até o marco 'M- 778' (E=409.142,697 m e N=7.407.350,499 m); No azimute de 32°01'01" com distância de 4,84 m até o marco 'M- 779' (E=409.145,264 m e N=7.407.354,603 m); No azimute de 36°29'47" com distância de 16,16 m até o marco 'M- 780' (E=409.154,875 m e N=7.407.367,594 m); No azimute de 38°36'22" com distância de 5,23 m até o marco 'M- 781' (E=409.158,138 m e N=7.407.371,680 m); No azimute de 32°41'49" com distância de 8,58 m até o marco 'M- 782' (E=409.162,774 m e N=7.407.378,902 m); No azimute de 29°36'33" com distância de 7,31 m até o marco 'M- 783' (E=409.166,384 m e N=7.407.385,255 m); No azimute de 34°01'30" com distância de 19,79 m até o marco 'M- 784' (E=409.177,458 m e N=7.407.401,657 m); No azimute de 63°45'08" com distância de 25,50 m até o marco 'M- 785' (E=409.200,328 m e N=7.407.412,934 m); No azimute de 73°20'58" com distância de 38,71 m até o marco 'M- 786' (E=409.237,413 m e N=7.407.424,025 m); No azimute de 353°57'55" com distância de 30,20 m até o marco 'M- 787' (E=409.234,238 m e N=7.407.454,055 m); No azimute de 16°20'23" com distância de 16,00 m até o marco 'M- 788' (E=409.238,738 m e N=7.407.469,404 m); No azimute de 5°37'30" com distância de 7,39 m até o marco 'M- 789' (E=409.239,462 m e N=7.407.476,759 m); No azimute de 30°06'30" com distância de 10,82 m até o marco 'M- 790' (E=409.244,891 m e N=7.407.486,121 m); No azimute de 25°51'10" com distância de 10,34 m até o marco 'M- 791' (E=409.249,401 m e N=7.407.495,429 m); No azimute de 48°04'27" com distância de 12,59 m até o marco 'M- 792' (E=409.258,769 m e N=7.407.503,841 m); No azimute de 24°46'03" com distância de 10,63 m até o marco 'M- 793' (E=409.263,222 m e N=7.407.513,493 m); No azimute de 58°29'13" com distância de 12,18 m até o marco 'M- 794' (E=409.273,602 m e N=7.407.519,857 m); No azimute de 64°16'57" com distância de 7,57 m até o marco 'M- 795' (E=409.280,422 m e N=7.407.523,142 m); No azimute de 93°07'10" com distância de 4,66 m até o marco 'M- 796' (E=409.285,079 m e N=7.407.522,888 m); No azimute de 108°33'55" com distância de 13,00 m até o marco 'M- 797' (E=409.297,398 m e N=7.407.518,751 m); No azimute de 5°00'14" com distância de 11,20 m até o marco 'M- 798' (E=409.298,375 m e N=7.407.529,904 m); No azimute de 43°01'14" com distância de 8,67 m até o marco 'M- 799' (E=409.304,290 m e N=7.407.536,242 m); No azimute de 53°32'38" com distância de 6,72 m até o marco 'M- 800' (E=409.309,693 m e N=7.407.540,234 m); No azimute de 79°38'56" com distância de 15,46 m até o marco 'M- 801' (E=409.324,897 m e N=7.407.543,011 m); No azimute de 73°43'39" com distância de 37,69 m até o marco 'M- 802' (E=409.361,075 m e N=7.407.553,572 m); No azimute de 75°25'33" com distância de 43,72 m até o marco 'M- 803' (E=409.403,392 m e N=7.407.564,574 m); No azimute de 72°28'48" com distância de 12,26 m até o marco 'M- 804' (E=409.415,086 m e N=7.407.568,266 m); No azimute de 70°04'44" com distância de 10,47 m até o marco 'M- 805' (E=409.424,927 m e N=7.407.571,832 m); No azimute de 61°46'20" com distância de 10,70 m até o marco 'M- 806' (E=409.434,351 m e N=7.407.576,891 m); No azimute de 81°24'22" com distância de 16,93 m até o marco 'M- 807' (E=409.451,088 m e N=7.407.579,420 m); No azimute de 77°35'18" com distância de 18,89 m até o marco 'M- 808' (E=409.469,533 m e N=7.407.583,479 m); No azimute de 76°22'40" com distância de 13,32 m até o marco 'M- 809' (E=409.482,478 m e N=7.407.586,617 m); No azimute de 80°46'06" com distância de 11,32 m até o marco 'M- 810' (E=409.493,648 m e N=7.407.588,432 m); No azimute de 65°00'18" com distância de 10,14 m até o marco 'M- 811' (E=409.502,836 m e N=7.407.592,715 m); No azimute de 65°23'49" com distância de 7,95 m até o marco 'M- 812' (E=409.510,065 m e N=7.407.596,026 m); No azimute de 55°07'07" com distância de 7,34 m até o marco 'M- 813' (E=409.516,088 m e N=7.407.600,225 m); No azimute de 35°51'51" com distância de 24,66 m até o marco 'M- 814' (E=409.530,535 m e N=7.407.620,208 m); No azimute de 24°33'27" com distância de 5,70 m até o marco 'M- 815' (E=409.532,905 m e N=7.407.625,396 m); No azimute de 354°03'35" com distância de 13,08 m até o marco 'M- 816' (E=409.531,551 m e N=7.407.638,408 m); No azimute de 346°51'08" com distância de 15,52 m até o marco 'M- 817' (E=409.528,021 m e N=7.407.653,521 m); No azimute de 1°13'39" com distância de 35,17 m até o marco 'M- 818' (E=409.528,774 m e N=7.407.688,685 m); No azimute de 21°49'10" com





PREFEITURA DO MUNICÍPIO DE SARANDI


Rua José Emiliano de Gusmão, 565 – Cx. Postal 71 – CEP. 87111-230

Fone/Fax: (44) 3264-2777 / 3264-8600 - Site: www.sarandi.pr.gov.br

SARANDI - PARANÁ

410/15

distância de 14,35 m até o marco 'M- 819' (E=409.534,109 m e N=7.407.702,009 m); No azimute de 18°41'48" com distância de 9,58 m até o marco 'M- 820' (E=409.537,181 m e N=7.407.711,085 m); No azimute de 18°52'09" com distância de 10,18 m até o marco 'M- 821' (E=409.540,472 m e N=7.407.720,716 m); No azimute de 15°55'16" com distância de 15,49 m até o marco 'M- 822' (E=409.544,722 m e N=7.407.735,616 m); No azimute de 24°17'29" com distância de 13,87 m até o marco 'M- 823' (E=409.550,429 m e N=7.407.748,259 m); No azimute de 17°48'43" com distância de 16,20 m até o marco 'M- 824' (E=409.555,383 m e N=7.407.763,678 m); No azimute de 21°57'40" com distância de 11,49 m até o marco 'M- 825' (E=409.559,679 m e N=7.407.774,332 m); No azimute de 36°47'27" com distância de 12,20 m até o marco 'M- 826' (E=409.566,984 m e N=7.407.784,101 m); No azimute de 31°03'27" com distância de 14,28 m até o marco 'M- 827' (E=409.574,351 m e N=7.407.796,333 m); No azimute de 31°19'47" com distância de 9,47 m até o marco 'M- 828' (E=409.579,273 m e N=7.407.804,418 m); No azimute de 2°41'08" com distância de 15,15 m até o marco 'M- 829' (E=409.579,983 m e N=7.407.819,549 m); No azimute de 0°16'24" com distância de 15,47 m até o marco 'M- 830' (E=409.580,056 m e N=7.407.835,018 m); No azimute de 356°07'09" com distância de 16,54 m até o marco 'M- 831' (E=409.578,937 m e N=7.407.851,517 m); No azimute de 345°18'38" com distância de 12,90 m até o marco 'M- 832' (E=409.575,665 m e N=7.407.863,999 m); No azimute de 343°54'29" com distância de 14,74 m até o marco 'M- 833' (E=409.571,579 m e N=7.407.878,163 m); No azimute de 359°39'46" com distância de 12,59 m até o marco 'M- 834' (E=409.571,505 m e N=7.407.890,754 m); No azimute de 11°56'06" com distância de 7,95 m até o marco 'M- 835' (E=409.573,149 m e N=7.407.898,532 m); No azimute de 30°17'41" com distância de 4,62 m até o marco 'M- 836' (E=409.575,479 m e N=7.407.902,521 m); Deste marco segue confrontando com o Município de Maringá nos seguintes azimutes e distancias; No azimute de 289°05'46" com distância de 77,41 m até o marco 'M- 837' (E=409.502,329 m e N=7.407.927,846 m); No azimute de 13°18'04" com distância de 395,74 m até o marco 'M- 838' (E=409.593,377 m e N=7.408.312,969 m); No azimute de 16°27'41" com distância de 126,75 m até o marco 'M- 839' (E=409.629,294 m e N=7.408.434,523 m); No azimute de 298°33'15" com distância de 18,51 m até o marco 'M- 840' (E=409.613,031 m e N=7.408.443,372 m); No azimute de 17°57'27" com distância de 416,39 m até o marco 'M- 841' (E=409.741,409 m e N=7.408.839,477 m); No azimute de 306°08'26" com distância de 123,19 m até o marco 'M- 842' (E=409.641,926 m e N=7.408.912,128 m); No azimute de 25°10'30" com distância de 34,75 m até o marco 'M- 843' (E=409.656,706 m e N=7.408.943,574 m); No azimute de 56°22'03" com distância de 373,45 m até o marco 'M- 844' (E=409.967,646 m e N=7.409.150,415 m); No azimute de 325°43'47" com distância de 394,30 m até o marco 'M- 845' (E=409.745,619 m e N=7.409.476,258 m); No azimute de 47°28'06" com distância de 34,56 m até o marco 'M- 846' (E=409.771,087 m e N=7.409.499,622 m); No azimute de 55°59'39" com distância de 818,08 m até o marco 'M- 847' (E=410.449,262 m e N=7.409.957,155 m); No azimute de 326°32'25" com distância de 180,88 m até o marco 'M- 848' (E=410.349,533 m e N=7.410.108,060 m); Deste marco segue Jusante pela margem direita do Córrego Guaiapó nos seguintes azimutes e distâncias; No azimute de 355°57'44" com distância de 20,61 m até o marco 'M- 849' (E=410.348,082 m e N=7.410.128,614 m); No azimute de 58°59'15" com distância de 19,75 m até o marco 'M- 850' (E=410.365,006 m e N=7.410.138,788 m); No azimute de 76°10'47" com distância de 11,14 m até o marco 'M- 851' (E=410.375,827 m e N=7.410.141,451 m); No azimute de 63°38'13" com distância de 5,87 m até o marco 'M- 852' (E=410.381,089 m e N=7.410.144,059 m); No azimute de 69°24'49" com distância de 10,22 m até o marco 'M- 853' (E=410.390,652 m e N=7.410.147,650 m); No azimute de 62°52'05" com distância de 17,31 m até o marco 'M- 854' (E=410.406,055 m e N=7.410.155,543 m); No azimute de 65°00'34" com distância de 11,55 m até o marco 'M- 855' (E=410.416,523 m e N=7.410.160,422 m); No azimute de 63°43'07" com distância de 10,28 m até o marco 'M- 856' (E=410.425,742 m e N=7.410.164,975 m); No azimute de 64°24'06" com distância de 8,78 m até o marco 'M- 857' (E=410.433,664 m e N=7.410.168,770 m); No azimute de 83°01'48" com distância de 9,52 m até o marco 'M- 858' (E=410.443,112 m e N=7.410.169,925 m); No azimute de 60°01'33" com distância de 12,42 m até o marco 'M- 859' (E=410.453,868 m e N=7.410.176,129 m); No azimute de 71°35'06" com distância de 12,58 m até o marco 'M- 860' (E=410.465,805 m e N=7.410.180,103 m); No azimute de 67°51'30" com distância de 12,57 m até o marco 'M- 861' (E=410.477,446 m e N=7.410.184,840 m); No azimute de 24°27'43" com distância de 12,14 m até o marco





PREFEITURA DO MUNICÍPIO DE SARANDI

Rua José Emiliano de Gusmão, 565 – Cx. Postal 71 – CEP. 87111-230

Fone/Fax: (44) 3264-2777 / 3264-8600 - Site: www.sarandi.pr.gov.br

SARANDI - PARANÁ

410/15

'M- 862' (E=410.482,474 m e N=7.410.195,893 m); No azimute de 7°23'43" com distância de 7,08 m até o marco 'M- 863' (E=410.483,385 m e N=7.410.202,912 m); No azimute de 64°31'08" com distância de 19,91 m até o marco 'M- 864' (E=410.501,362 m e N=7.410.211,479 m); No azimute de 42°28'52" com distância de 37,91 m até o marco 'M- 865' (E=410.526,963 m e N=7.410.239,437 m); No azimute de 82°51'06" com distância de 31,17 m até o marco 'M- 866' (E=410.557,888 m e N=7.410.243,315 m); No azimute de 66°06'02" com distância de 28,63 m até o marco 'M- 867' (E=410.584,066 m e N=7.410.254,915 m); No azimute de 55°54'48" com distância de 41,33 m até o marco 'M- 868' (E=410.618,299 m e N=7.410.278,081 m); No azimute de 71°19'21" com distância de 33,84 m até o marco 'M- 869' (E=410.650,354 m e N=7.410.288,917 m); No azimute de 74°53'53" com distância de 36,37 m até o marco 'M- 870' (E=410.685,472 m e N=7.410.298,394 m); No azimute de 99°22'12" com distância de 20,39 m até o marco 'M- 871' (E=410.705,587 m e N=7.410.295,075 m); No azimute de 85°23'47" com distância de 31,29 m até o marco 'M- 872' (E=410.736,778 m e N=7.410.297,586 m); No azimute de 109°26'43" com distância de 31,47 m até o marco 'M- 873' (E=410.766,451 m e N=7.410.287,110 m); No azimute de 114°35'07" com distância de 29,35 m até o marco 'M- 874' (E=410.793,138 m e N=7.410.274,900 m); No azimute de 106°00'56" com distância de 35,80 m até o marco 'M- 875' (E=410.827,544 m e N=7.410.265,024 m); No azimute de 90°33'33" com distância de 29,21 m até o marco 'M- 876' (E=410.856,749 m e N=7.410.264,739 m); No azimute de 82°22'01" com distância de 19,19 m até o marco 'M- 877' (E=410.875,764 m e N=7.410.267,288 m); No azimute de 85°07'33" com distância de 13,47 m até o marco 'M- 878' (E=410.889,185 m e N=7.410.268,432 m); No azimute de 82°35'37" com distância de 20,52 m até o marco 'M- 879' (E=410.909,538 m e N=7.410.271,078 m); No azimute de 83°21'20" com distância de 19,78 m até o marco 'M- 880' (E=410.929,182 m e N=7.410.273,366 m); No azimute de 79°19'07" com distância de 18,14 m até o marco 'M- 881' (E=410.947,004 m e N=7.410.276,728 m); No azimute de 73°27'43" com distância de 30,04 m até o marco 'M- 882' (E=410.975,803 m e N=7.410.285,279 m); No azimute de 97°39'46" com distância de 13,57 m até o marco 'M- 883' (E=410.989,247 m e N=7.410.283,470 m); No azimute de 94°49'47" com distância de 16,89 m até o marco 'M- 884' (E=411.006,074 m e N=7.410.282,049 m); No azimute de 81°07'39" com distância de 24,99 m até o marco 'M- 885' (E=411.030,770 m e N=7.410.285,904 m); No azimute de 80°34'33" com distância de 18,60 m até o marco 'M- 886' (E=411.049,119 m e N=7.410.288,949 m); No azimute de 75°58'45" com distância de 20,98 m até o marco 'M- 887' (E=411.069,469 m e N=7.410.294,031 m); No azimute de 78°58'12" com distância de 20,09 m até o marco 'M- 888' (E=411.089,189 m e N=7.410.297,875 m); No azimute de 99°28'59" com distância de 12,10 m até o marco 'M- 889' (E=411.101,123 m e N=7.410.295,882 m); No azimute de 82°52'04" com distância de 28,81 m até o marco 'M- 890' (E=411.129,713 m e N=7.410.299,459 m); No azimute de 58°47'06" com distância de 11,63 m até o marco 'M- 891' (E=411.139,662 m e N=7.410.305,488 m); No azimute de 62°52'07" com distância de 22,72 m até o marco 'M- 892' (E=411.159,886 m e N=7.410.315,851 m); No azimute de 74°28'46" com distância de 19,05 m até o marco 'M- 893' (E=411.178,242 m e N=7.410.320,949 m); No azimute de 87°14'46" com distância de 19,57 m até o marco 'M- 894' (E=411.197,794 m e N=7.410.321,889 m); No azimute de 87°34'30" com distância de 30,58 m até o marco 'M- 895' (E=411.228,344 m e N=7.410.323,183 m); No azimute de 87°29'24" com distância de 39,84 m até o marco 'M- 896' (E=411.268,142 m e N=7.410.324,928 m); No azimute de 104°28'14" com distância de 24,22 m até o marco 'M- 897' (E=411.291,597 m e N=7.410.318,875 m); No azimute de 90°13'31" com distância de 23,50 m até o marco 'M- 898' (E=411.315,098 m e N=7.410.318,782 m); No azimute de 101°53'30" com distância de 11,12 m até o marco 'M- 899' (E=411.325,975 m e N=7.410.316,492 m); No azimute de 97°16'19" com distância de 18,90 m até o marco 'M- 900' (E=411.344,724 m e N=7.410.314,099 m); No azimute de 109°24'01" com distância de 17,79 m até o marco 'M- 901' (E=411.361,505 m e N=7.410.308,190 m); No azimute de 111°01'25" com distância de 9,48 m até o marco 'M- 902' (E=411.370,358 m e N=7.410.304,787 m); No azimute de 107°11'45" com distância de 15,45 m até o marco 'M- 903' (E=411.385,119 m e N=7.410.300,219 m); No azimute de 118°19'09" com distância de 13,27 m até o marco 'M- 904' (E=411.396,801 m e N=7.410.293,924 m); No azimute de 89°03'33" com distância de 37,63 m até o marco 'M- 905' (E=411.434,430 m e N=7.410.294,542 m); No azimute de 101°40'40" com distância de 11,36 m até o marco 'M- 906' (E=411.445,559 m e N=7.410.292,242 m); No azimute de 149°52'14" com distância de 10,63 m até o marco 'M- 907' (E=411.450,893





PREFEITURA DO MUNICÍPIO DE SARANDI

Rua José Emiliano de Gusmão, 565 – Cx. Postal 71 – CEP. 87111-230

Fone/Fax: (44) 3264-2777 / 3264-8600 - Site: www.sarandi.pr.gov.br

SARANDI - PARANÁ

410/15

m e N=7.410.283,051 m); No azimute de 100°23'55" com distância de 9,03 m até o marco 'M- 908' (E=411.459,778 m e N=7.410.281,420 m); No azimute de 79°25'33" com distância de 9,60 m até o marco 'M- 909' (E=411.469,213 m e N=7.410.283,181 m); No azimute de 126°15'30" com distância de 7,47 m até o marco 'M- 910' (E=411.475,235 m e N=7.410.278,765 m); No azimute de 88°31'03" com distância de 8,88 m até o marco 'M- 911' (E=411.484,113 m e N=7.410.278,995 m); No azimute de 63°48'47" com distância de 8,27 m até o marco 'M- 912' (E=411.491,533 m e N=7.410.282,643 m); No azimute de 80°59'56" com distância de 6,23 m até o marco 'M- 913' (E=411.497,687 m e N=7.410.283,618 m); No azimute de 95°10'24" com distância de 5,23 m até o marco 'M- 914' (E=411.502,895 m e N=7.410.283,146 m); No azimute de 109°25'24" com distância de 4,68 m até o marco 'M- 915' (E=411.507,304 m e N=7.410.281,592 m); No azimute de 120°47'57" com distância de 7,08 m até o marco 'M- 916' (E=411.513,384 m e N=7.410.277,968 m); No azimute de 84°39'59" com distância de 9,17 m até o marco 'M- 917' (E=411.522,516 m e N=7.410.278,820 m); No azimute de 92°36'56" com distância de 4,33 m até o marco 'M- 918' (E=411.526,840 m e N=7.410.278,623 m); No azimute de 105°22'41" com distância de 10,96 m até o marco 'M- 919' (E=411.537,404 m e N=7.410.275,717 m); No azimute de 104°54'19" com distância de 19,02 m até o marco 'M- 920' (E=411.555,788 m e N=7.410.270,824 m); No azimute de 69°52'31" com distância de 5,74 m até o marco 'M- 921' (E=411.561,178 m e N=7.410.272,799 m); No azimute de 67°00'41" com distância de 6,16 m até o marco 'M- 922' (E=411.566,848 m e N=7.410.275,204 m); No azimute de 109°53'48" com distância de 6,17 m até o marco 'M- 923' (E=411.572,649 m e N=7.410.273,105 m); No azimute de 143°23'52" com distância de 8,04 m até o marco 'M- 924' (E=411.577,440 m e N=7.410.266,654 m); No azimute de 147°44'39" com distância de 10,23 m até o marco 'M- 925' (E=411.582,899 m e N=7.410.258,004 m); No azimute de 160°12'56" com distância de 6,03 m até o marco 'M- 926' (E=411.584,941 m e N=7.410.252,327 m); No azimute de 180°14'57" com distância de 8,13 m até o marco 'M- 927' (E=411.584,905 m e N=7.410.244,199 m); No azimute de 140°22'43" com distância de 8,97 m até o marco 'M- 928' (E=411.590,627 m e N=7.410.237,287 m); No azimute de 131°29'46" com distância de 12,90 m até o marco 'M- 929' (E=411.600,288 m e N=7.410.228,742 m); No azimute de 98°54'36" com distância de 12,68 m até o marco 'M- 930' (E=411.612,816 m e N=7.410.226,778 m); No azimute de 116°46'50" com distância de 7,30 m até o marco 'M- 931' (E=411.619,330 m e N=7.410.223,490 m); No azimute de 108°13'15" com distância de 5,78 m até o marco 'M- 932' (E=411.624,817 m e N=7.410.221,684 m); No azimute de 73°54'55" com distância de 7,66 m até o marco 'M- 933' (E=411.632,175 m e N=7.410.223,805 m); No azimute de 79°46'11" com distância de 7,64 m até o marco 'M- 934' (E=411.639,694 m e N=7.410.225,162 m); No azimute de 50°30'31" com distância de 7,00 m até o marco 'M- 935' (E=411.645,095 m e N=7.410.229,613 m); No azimute de 89°24'30" com distância de 4,93 m até o marco 'M- 936' (E=411.650,023 m e N=7.410.229,664 m); No azimute de 99°58'42" com distância de 10,85 m até o marco 'M- 937' (E=411.660,706 m e N=7.410.227,784 m); No azimute de 108°49'17" com distância de 18,77 m até o marco 'M- 938' (E=411.678,474 m e N=7.410.221,728 m); No azimute de 90°40'31" com distância de 21,09 m até o marco 'M- 939' (E=411.699,562 m e N=7.410.221,480 m); No azimute de 125°20'48" com distância de 10,36 m até o marco 'M- 940' (E=411.708,015 m e N=7.410.215,484 m); No azimute de 126°48'01" com distância de 6,99 m até o marco 'M- 941' (E=411.713,611 m e N=7.410.211,298 m); No azimute de 93°59'50" com distância de 12,06 m até o marco 'M- 942' (E=411.725,646 m e N=7.410.210,457 m); No azimute de 92°13'47" com distância de 7,86 m até o marco 'M- 943' (E=411.733,500 m e N=7.410.210,151 m); No azimute de 136°45'31" com distância de 8,23 m até o marco 'M- 944' (E=411.739,136 m e N=7.410.204,159 m); No azimute de 135°43'47" com distância de 9,41 m até o marco 'M- 945' (E=411.745,701 m e N=7.410.197,424 m); No azimute de 89°31'11" com distância de 9,13 m até o marco 'M- 946' (E=411.754,827 m e N=7.410.197,500 m); No azimute de 98°54'11" com distância de 10,70 m até o marco 'M- 947' (E=411.765,403 m e N=7.410.195,844 m); No azimute de 97°31'53" com distância de 10,72 m até o marco 'M- 948' (E=411.776,029 m e N=7.410.194,439 m); No azimute de 118°18'36" com distância de 9,85 m até o marco 'M- 949' (E=411.784,699 m e N=7.410.189,769 m); No azimute de 90°11'49" com distância de 5,73 m até o marco 'M- 950' (E=411.790,431 m e N=7.410.189,749 m); No azimute de 101°19'08" com distância de 19,67 m até o marco 'M- 951' (E=411.809,717 m e N=7.410.185,889 m); No azimute de 84°07'46" com distância de 14,13 m até o marco 'M- 952' (E=411.823,773 m e N=7.410.187,334 m); No azimute de 70°27'18" com distância de 20,68 m até o marco





PREFEITURA DO MUNICÍPIO DE SARANDI

Rua José Emiliano de Gusmão, 565 – Cx. Postal 71 – CEP. 87111-230

Fone/Fax: (44) 3264-2777 / 3264-8600 - Site: www.sarandi.pr.gov.br

SARANDI - PARANÁ

410/15

'M- 953' (E=411.843,258 m e N=7.410.194,251 m); No azimute de 68°38'07" com distância de 11,39 m até o marco 'M- 954' (E=411.853,862 m e N=7.410.198,400 m); No azimute de 331°37'01" com distância de 8,88 m até o marco 'M- 955' (E=411.849,643 m e N=7.410.206,208 m); No azimute de 334°00'40" com distância de 8,73 m até o marco 'M- 956' (E=411.845,818 m e N=7.410.214,055 m); No azimute de 344°30'35" com distância de 10,29 m até o marco 'M- 957' (E=411.843,069 m e N=7.410.223,974 m); No azimute de 8°37'41" com distância de 15,31 m até o marco 'M- 958' (E=411.845,365 m e N=7.410.239,108 m); No azimute de 57°55'26" com distância de 5,09 m até o marco 'M- 959' (E=411.849,676 m e N=7.410.241,810 m); No azimute de 78°25'31" com distância de 5,56 m até o marco 'M- 960' (E=411.855,128 m e N=7.410.242,926 m); No azimute de 71°44'03" com distância de 9,25 m até o marco 'M- 961' (E=411.863,914 m e N=7.410.245,826 m); No azimute de 46°53'04" com distância de 6,10 m até o marco 'M- 962' (E=411.868,367 m e N=7.410.249,996 m); No azimute de 57°39'07" com distância de 5,39 m até o marco 'M- 963' (E=411.872,920 m e N=7.410.252,880 m); No azimute de 65°13'26" com distância de 5,34 m até o marco 'M- 964' (E=411.877,769 m e N=7.410.255,118 m); No azimute de 64°10'20" com distância de 6,40 m até o marco 'M- 965' (E=411.883,533 m e N=7.410.257,907 m); No azimute de 89°38'04" com distância de 3,97 m até o marco 'M- 966' (E=411.887,498 m e N=7.410.257,932 m); No azimute de 112°43'28" com distância de 9,65 m até o marco 'M- 967' (E=411.896,397 m e N=7.410.254,205 m); No azimute de 81°06'47" com distância de 5,23 m até o marco 'M- 968' (E=411.901,566 m e N=7.410.255,014 m); No azimute de 24°30'46" com distância de 9,15 m até o marco 'M- 969' (E=411.905,362 m e N=7.410.263,339 m); No azimute de 69°19'29" com distância de 4,49 m até o marco 'M- 970' (E=411.909,564 m e N=7.410.264,924 m); No azimute de 104°02'34" com distância de 6,59 m até o marco 'M- 971' (E=411.915,961 m e N=7.410.263,324 m); No azimute de 126°27'26" com distância de 11,20 m até o marco 'M- 972' (E=411.924,971 m e N=7.410.256,667 m); No azimute de 121°35'25" com distância de 6,76 m até o marco 'M- 973' (E=411.930,733 m e N=7.410.253,124 m); No azimute de 89°52'50" com distância de 11,88 m até o marco 'M- 974' (E=411.942,616 m e N=7.410.253,149 m); No azimute de 77°27'36" com distância de 8,38 m até o marco 'M- 975' (E=411.950,798 m e N=7.410.254,969 m); No azimute de 55°20'48" com distância de 13,46 m até o marco 'M- 976' (E=411.961,874 m e N=7.410.262,625 m); No azimute de 68°49'03" com distância de 9,88 m até o marco 'M- 977' (E=411.971,085 m e N=7.410.266,194 m); No azimute de 75°40'56" com distância de 9,07 m até o marco 'M- 978' (E=411.979,872 m e N=7.410.268,437 m); No azimute de 49°49'00" com distância de 18,43 m até o marco 'M- 979' (E=411.993,954 m e N=7.410.280,330 m); No azimute de 53°17'54" com distância de 7,12 m até o marco 'M- 980' (E=411.999,664 m e N=7.410.284,587 m); No azimute de 73°40'42" com distância de 6,12 m até o marco 'M- 981' (E=412.005,540 m e N=7.410.286,307 m); No azimute de 91°00'36" com distância de 8,61 m até o marco 'M- 982' (E=412.014,152 m e N=7.410.286,156 m); No azimute de 91°42'50" com distância de 8,62 m até o marco 'M- 983' (E=412.022,772 m e N=7.410.285,898 m); No azimute de 55°17'19" com distância de 16,65 m até o marco 'M- 984' (E=412.036,454 m e N=7.410.295,376 m); No azimute de 50°46'56" com distância de 10,87 m até o marco 'M- 985' (E=412.044,872 m e N=7.410.302,246 m); No azimute de 33°44'31" com distância de 12,90 m até o marco 'M- 986' (E=412.052,035 m e N=7.410.312,969 m); No azimute de 79°14'09" com distância de 10,74 m até o marco 'M- 987' (E=412.062,582 m e N=7.410.314,974 m); No azimute de 55°44'14" com distância de 10,42 m até o marco 'M- 988' (E=412.071,196 m e N=7.410.320,842 m); No azimute de 39°13'09" com distância de 8,41 m até o marco 'M- 989' (E=412.076,515 m e N=7.410.327,360 m); No azimute de 60°23'35" com distância de 6,94 m até o marco 'M- 990' (E=412.082,549 m e N=7.410.330,788 m); No azimute de 51°46'16" com distância de 14,82 m até o marco 'M- 991' (E=412.094,187 m e N=7.410.339,956 m); No azimute de 61°48'33" com distância de 15,51 m até o marco 'M- 992' (E=412.107,854 m e N=7.410.347,281 m); No azimute de 69°47'02" com distância de 10,23 m até o marco 'M- 993' (E=412.117,458 m e N=7.410.350,818 m); No azimute de 76°24'40" com distância de 6,95 m até o marco 'M- 994' (E=412.124,208 m e N=7.410.352,450 m); No azimute de 87°56'18" com distância de 5,05 m até o marco 'M- 995' (E=412.129,256 m e N=7.410.352,631 m); No azimute de 82°05'10" com distância de 8,57 m até o marco 'M- 996' (E=412.137,745 m e N=7.410.353,811 m); No azimute de 48°32'42" com distância de 14,69 m até o marco 'M- 997' (E=412.148,758 m e N=7.410.363,540 m); No azimute de 69°47'31" com distância de 7,03 m até o marco 'M- 998' (E=412.155,354 m e N=7.410.365,968 m); No azimute de 68°44'01" com





PREFEITURA DO MUNICÍPIO DE SARANDI

Rua José Emiliano de Gusmão, 565 – Cx. Postal 71 – CEP. 87111-230

Fone/Fax: (44) 3264-2777 / 3264-8600 - Site: www.sarandi.pr.gov.br

SARANDI - PARANÁ

410/15

distância de 9,87 m até o marco 'M- 999' (E=412.164,548 m e N=7.410.369,546 m); No azimute de 59°28'04" com distância de 7,96 m até o marco 'M- 1000' (E=412.171,406 m e N=7.410.373,591 m); No azimute de 53°21'27" com distância de 11,09 m até o marco 'M- 1001' (E=412.180,303 m e N=7.410.380,208 m); No azimute de 48°43'31" com distância de 14,51 m até o marco 'M- 1002' (E=412.191,211 m e N=7.410.389,783 m); No azimute de 3°19'40" com distância de 17,51 m até o marco 'M- 1003' (E=412.192,227 m e N=7.410.407,260 m); No azimute de 33°34'43" com distância de 9,18 m até o marco 'M- 1004' (E=412.197,302 m e N=7.410.414,905 m); No azimute de 37°30'27" com distância de 10,06 m até o marco 'M- 1005' (E=412.203,425 m e N=7.410.422,883 m); No azimute de 56°36'46" com distância de 10,84 m até o marco 'M- 1006' (E=412.212,476 m e N=7.410.428,848 m); No azimute de 50°18'04" com distância de 14,66 m até o marco 'M- 1007' (E=412.223,753 m e N=7.410.438,210 m); No azimute de 40°18'22" com distância de 11,49 m até o marco 'M- 1008' (E=412.231,185 m e N=7.410.446,972 m); No azimute de 60°27'20" com distância de 15,86 m até o marco 'M- 1009' (E=412.244,982 m e N=7.410.454,791 m); No azimute de 53°20'55" com distância de 6,83 m até o marco 'M- 1010' (E=412.250,459 m e N=7.410.458,867 m); No azimute de 64°03'11" com distância de 4,14 m até o marco 'M- 1011' (E=412.254,180 m e N=7.410.460,677 m); No azimute de 96°41'00" com distância de 4,81 m até o marco 'M- 1012' (E=412.258,956 m e N=7.410.460,118 m); No azimute de 98°28'51" com distância de 10,88 m até o marco 'M- 1013' (E=412.269,716 m e N=7.410.458,513 m); No azimute de 70°25'28" com distância de 7,92 m até o marco 'M- 1014' (E=412.277,175 m e N=7.410.461,166 m); No azimute de 78°56'01" com distância de 6,40 m até o marco 'M- 1015' (E=412.283,457 m e N=7.410.462,395 m); No azimute de 70°52'49" com distância de 12,06 m até o marco 'M- 1016' (E=412.294,856 m e N=7.410.466,346 m); No azimute de 28°48'06" com distância de 9,42 m até o marco 'M- 1017' (E=412.299,394 m e N=7.410.474,601 m); No azimute de 31°15'48" com distância de 5,30 m até o marco 'M- 1018' (E=412.302,142 m e N=7.410.479,128 m); No azimute de 48°19'28" com distância de 4,10 m até o marco 'M- 1019' (E=412.305,207 m e N=7.410.481,856 m); No azimute de 55°38'39" com distância de 4,52 m até o marco 'M- 1020' (E=412.308,935 m e N=7.410.484,404 m); No azimute de 75°10'44" com distância de 5,83 m até o marco 'M- 1021' (E=412.314,575 m e N=7.410.485,897 m); No azimute de 84°27'51" com distância de 5,53 m até o marco 'M- 1022' (E=412.320,076 m e N=7.410.486,430 m); No azimute de 92°09'19" com distância de 8,78 m até o marco 'M- 1023' (E=412.328,853 m e N=7.410.486,100 m); No azimute de 49°47'32" com distância de 10,78 m até o marco 'M- 1024' (E=412.337,083 m e N=7.410.493,057 m); No azimute de 51°15'04" com distância de 10,65 m até o marco 'M- 1025' (E=412.345,389 m e N=7.410.499,723 m); No azimute de 65°12'55" com distância de 10,48 m até o marco 'M- 1026' (E=412.354,902 m e N=7.410.504,115 m); No azimute de 76°46'19" com distância de 7,48 m até o marco 'M- 1027' (E=412.362,181 m e N=7.410.505,826 m); No azimute de 59°31'02" com distância de 13,97 m até o marco 'M- 1028' (E=412.374,222 m e N=7.410.512,914 m); No azimute de 61°52'40" com distância de 7,41 m até o marco 'M- 1029' (E=412.380,760 m e N=7.410.516,408 m); No azimute de 51°53'13" com distância de 8,65 m até o marco 'M- 1030' (E=412.387,567 m e N=7.410.521,748 m); No azimute de 50°47'23" com distância de 14,06 m até o marco 'M- 1031' (E=412.398,458 m e N=7.410.530,634 m); No azimute de 71°18'55" com distância de 25,93 m até o marco 'M- 1032' (E=412.423,017 m e N=7.410.538,939 m); No azimute de 80°15'11" com distância de 34,56 m até o marco 'M- 1033' (E=412.457,080 m e N=7.410.544,790 m); No azimute de 71°43'55" com distância de 38,81 m até o marco 'M- 1034' (E=412.493,937 m e N=7.410.556,957 m); No azimute de 49°04'08" com distância de 50,25 m até o marco 'M- 1035' (E=412.531,902 m e N=7.410.589,879 m); No azimute de 58°30'49" com distância de 34,18 m até o marco 'M- 1036' (E=412.561,051 m e N=7.410.607,732 m); No azimute de 76°00'29" com distância de 31,84 m até o marco 'M- 1037' (E=412.591,947 m e N=7.410.615,431 m); No azimute de 112°28'51" com distância de 27,88 m até o marco 'M- 1038' (E=412.617,711 m e N=7.410.604,770 m); No azimute de 73°53'36" com distância de 27,15 m até o marco 'M- 1039' (E=412.643,794 m e N=7.410.612,302 m); No azimute de 84°13'35" com distância de 32,33 m até o marco 'M- 1040' (E=412.675,957 m e N=7.410.615,554 m); No azimute de 65°55'33" com distância de 28,98 m até o marco 'M- 1041' (E=412.702,414 m e N=7.410.627,374 m); No azimute de 82°16'18" com distância de 36,18 m até o marco 'M- 1042' (E=412.738,266 m e N=7.410.632,240 m); No azimute de 114°24'49" com distância de 48,38 m até o marco 'M- 1043' (E=412.782,323 m e





PREFEITURA DO MUNICÍPIO DE SARANDI

Rua José Emiliano de Gusmão, 565 – Cx. Postal 71 – CEP. 87111-230

Fone/Fax: (44) 3264-2777 / 3264-8600 - Site: www.sarandi.pr.gov.br

SARANDI - PARANÁ

410/15

N=7.410.612,242 m); No azimute de 78°54'29" com distância de 16,76 m até o marco 'M- 1044' (E=412.798,772 m e N=7.410.615,467 m); No azimute de 43°41'02" com distância de 14,10 m até o marco 'M- 1045' (E=412.808,511 m e N=7.410.625,663 m); No azimute de 62°11'35" com distância de 12,57 m até o marco 'M- 1046' (E=412.819,629 m e N=7.410.631,527 m); No azimute de 84°24'45" com distância de 22,12 m até o marco 'M- 1047' (E=412.841,648 m e N=7.410.633,681 m); No azimute de 88°04'06" com distância de 20,89 m até o marco 'M- 1048' (E=412.862,529 m e N=7.410.634,385 m); No azimute de 79°47'00" com distância de 16,82 m até o marco 'M- 1049' (E=412.879,087 m e N=7.410.637,369 m); No azimute de 38°32'44" com distância de 7,42 m até o marco 'M- 1050' (E=412.883,708 m e N=7.410.643,169 m); No azimute de 22°55'52" com distância de 25,84 m até o marco 'M- 1051' (E=412.893,777 m e N=7.410.666,970 m); No azimute de 38°54'43" com distância de 40,62 m até o marco 'M- 1052' (E=412.919,289 m e N=7.410.698,574 m); No azimute de 41°09'04" com distância de 24,31 m até o marco 'M- 1053' (E=412.935,287 m e N=7.410.716,879 m); No azimute de 63°48'58" com distância de 33,58 m até o marco 'M- 1054' (E=412.965,421 m e N=7.410.731,697 m); No azimute de 70°03'58" com distância de 24,96 m até o marco 'M- 1055' (E=412.988,887 m e N=7.410.740,207 m); No azimute de 78°50'12" com distância de 24,97 m até o marco 'M- 1056' (E=413.013,382 m e N=7.410.745,041 m); No azimute de 77°10'57" com distância de 27,20 m até o marco 'M- 1057' (E=413.039,900 m e N=7.410.751,074 m); No azimute de 81°15'00" com distância de 25,90 m até o marco 'M- 1058' (E=413.065,497 m e N=7.410.755,014 m); No azimute de 81°07'37" com distância de 28,77 m até o marco 'M- 1059' (E=413.093,924 m e N=7.410.759,452 m); No azimute de 71°30'07" com distância de 26,15 m até o marco 'M- 1060' (E=413.118,726 m e N=7.410.767,749 m); No azimute de 96°03'53" com distância de 46,38 m até o marco 'M- 1061' (E=413.164,842 m e N=7.410.762,850 m); No azimute de 74°02'40" com distância de 31,13 m até o marco 'M- 1062' (E=413.194,771 m e N=7.410.771,406 m); No azimute de 68°58'00" com distância de 39,74 m até o marco 'M- 1063' (E=413.231,867 m e N=7.410.785,671 m); No azimute de 91°23'30" com distância de 21,16 m até o marco 'M- 0' (E=413.253,024 m e N=7.410.785,157 m); início de descrição, fechando assim o perímetro do polígono acima descrito com uma área superficial de 3.607,056 ha.





PREFEITURA DO MUNICÍPIO DE SARANDI

Rua José Emiliano de Gusmão, 565 – Cx. Postal 71 – CEP. 87111-230

Fone/Fax: (44) 3264-2777 / 3264-8600 - Site: www.sarandi.pr.gov.br

SARANDI - PARANÁ

410/15

Cálculo Analítico de Área - Azimutes, lados e Coordenadas Geográficas


PERIMETRO URBANO DA CIDADE DE SARANDI – PR

ÁREA: 36.070.559,37 m² – 3.607,056 ha

PERÍMETRO(m): 34.991,35 m

Datum: SAD-69 - Meridiano Central: 51° WGr

Estação	Vante	Coord. Norte	Coord. Este	Azimute	Distância	Fator Escala	Latitude
M-0	M-1	7.410.785,157	413.253,024	160°42'25"	167,49	0,99969243	23°24'37,38837" S
		51°50'56,50253" W					
M-1	M-2	7.410.627,076	413.308,361	66°11'22"	242,89	0,99969231	23°24'42,53896" S
		51°50'54,58569" W					
M-2	M-3	7.410.725,134	413.530,576	154°19'54"	350,38	0,99969184	23°24'39,39307" S
		51°50'46,73632" W					
M-3	M-4	7.410.409,331	413.682,346	222°11'53"	1.176,06	0,99969152	23°24'49,69035" S
		51°50'41,45437" W					
M-4	M-5	7.409.538,077	412.892,395	101°36'29"	892,92	0,99969320	23°25'17,86794" S
		51°51'09,46795" W					
M-5	M-6	7.409.358,406	413.767,053	180°07'07"	4,07	0,99969134	23°25'23,87734" S
		51°50'38,68673" W					
M-6	M-7	7.409.354,334	413.767,045	203°13'50"	6,00	0,99969134	23°25'24,00974" S
		51°50'38,68785" W					
M-7	M-8	7.409.348,822	413.764,679	179°35'32"	23,44	0,99969134	23°25'24,18851" S
		51°50'38,77236" W					
M-8	M-9	7.409.325,385	413.764,846	210°51'08"	21,74	0,99969134	23°25'24,95059" S
		51°50'38,77131" W					
M-9	M-10	7.409.306,723	413.753,698	175°34'21"	32,58	0,99969137	23°25'25,55526" S
		51°50'39,16796" W					
M-10	M-11	7.409.274,242	413.756,213	248°13'19"	4,28	0,99969136	23°25'26,61186" S
		51°50'39,08605" W					
M-11	M-12	7.409.272,653	413.752,235	221°17'16"	44,87	0,99969137	23°25'26,66277" S
		51°50'39,22655" W					
M-12	M-13	7.409.238,936	413.722,627	169°43'51"	38,49	0,99969143	23°25'27,75344" S
		51°50'40,27676" W					
M-13	M-14	7.409.201,065	413.729,488	199°37'05"	34,61	0,99969142	23°25'28,98612" S
		51°50'40,04283" W					
M-14	M-15	7.409.168,465	413.717,868	210°49'43"	92,12	0,99969144	23°25'30,04390" S
		51°50'40,45899" W					
M-15	M-16	7.409.089,359	413.670,658	215°34'10"	43,56	0,99969154	23°25'32,60703" S
		51°50'42,13881" W					
M-16	M-17	7.409.053,930	413.645,321	199°48'25"	42,93	0,99969159	23°25'33,75417" S
		51°50'43,03890" W					
M-17	M-18	7.409.013,541	413.630,775	202°37'46"	56,29	0,99969163	23°25'35,06464" S
		51°50'43,55979" W					
M-18	M-19	7.408.961,588	413.609,118	197°24'54"	26,77	0,99969167	23°25'36,74976" S
		51°50'44,33364" W					
M-19	M-20	7.408.936,046	413.601,106	197°30'14"	27,10	0,99969169	23°25'37,57873" S
		51°50'44,62123" W					
M-20	M-21	7.408.910,206	413.592,957	178°56'33"	34,19	0,99969171	23°25'38,41736" S
		51°50'44,91372" W					
M-21	M-22	7.408.876,022	413.593,588	169°29'49"	23,70	0,99969170	23°25'39,52897" S
		51°50'44,89855" W					
M-22	M-23	7.408.852,717	413.597,908	184°42'49"	32,80	0,99969170	23°25'40,28756" S
		51°50'44,75115" W					
M-23	M-24	7.408.820,030	413.595,213	173°16'10"	20,77	0,99969170	23°25'41,34986" S
		51°50'44,85288" W					
M-24	M-25	7.408.799,406	413.597,647	170°39'24"	24,16	0,99969170	23°25'42,02092" S
		51°50'44,77138" W					
M-25	M-26	7.408.775,567	413.601,569	178°21'31"	23,43	0,99969169	23°25'42,79679" S
		51°50'44,63811" W					
M-26	M-27	7.408.752,145	413.602,240	163°14'52"	20,73	0,99969169	23°25'43,55848" S
		51°50'44,61931" W					
M-27	M-28	7.408.732,296	413.608,215	168°30'10"	27,03	0,99969167	23°25'44,20501" S





PREFEITURA DO MUNICÍPIO DE SARANDI


Rua José Emiliano de Gusmão, 565 – Cx. Postal 71 – CEP. 87111-230

Fone/Fax: (44) 3264-2777 / 3264-8600 - Site: www.sarandi.pr.gov.br

SARANDI - PARANÁ

410/15

M- 28	M- 29	7.408.705,812	413.613,602	169°55'06"	37,89	0,99969166	23°25'45,06717" S
		51°50'44,22853" W					
M- 29	M- 30	7.408.668,512	413.620,234	163°29'28"	35,24	0,99969165	23°25'46,28124" S
		51°50'44,00256" W					
M- 30	M- 31	7.408.634,721	413.630,249	166°12'58"	22,77	0,99969163	23°25'47,38186" S
		51°50'43,65665" W					
M- 31	M- 32	7.408.612,611	413.635,673	159°39'58"	37,29	0,99969162	23°25'48,10180" S
		51°50'43,47009" W					
M- 32	M- 33	7.408.577,649	413.648,629	185°28'10"	31,80	0,99969159	23°25'49,24106" S
		51°50'43,02079" W					
M- 33	M- 34	7.408.545,996	413.645,599	208°49'02"	16,29	0,99969159	23°25'50,26968" S
		51°50'43,13410" W					
M- 34	M- 35	7.408.531,726	413.637,749	151°49'42"	22,42	0,99969161	23°25'50,73217" S
		51°50'43,41366" W					
M- 35	M- 36	7.408.511,959	413.648,335	157°13'10"	16,72	0,99969159	23°25'51,37692" S
		51°50'43,04473" W					
M- 36	M- 37	7.408.496,542	413.654,810	197°12'58"	23,56	0,99969157	23°25'51,87943" S
		51°50'42,81976" W					
M- 37	M- 38	7.408.474,038	413.647,837	150°17'24"	10,18	0,99969159	23°25'52,60982" S
		51°50'43,07012" W					
M- 38	M- 39	7.408.465,197	413.652,881	126°42'13"	26,81	0,99969158	23°25'52,89825" S
		51°50'42,89421" W					
M- 39	M- 40	7.408.449,177	413.674,372	130°01'24"	15,56	0,99969153	23°25'53,42324" S
		51°50'42,14024" W					
M- 40	M- 41	7.408.439,170	413.686,288	160°03'59"	25,32	0,99969151	23°25'53,75089" S
		51°50'41,72242" W					
M- 41	M- 42	7.408.415,366	413.694,920	130°54'17"	26,19	0,99969149	23°25'54,52652" S
		51°50'41,42317" W					
M- 42	M- 43	7.408.398,219	413.714,713	134°53'54"	18,66	0,99969145	23°25'55,08783" S
		51°50'40,72925" W					
M- 43	M- 44	7.408.385,044	413.727,934	114°46'56"	17,18	0,99969142	23°25'55,51873" S
		51°50'40,26610" W					
M- 44	M- 45	7.408.377,845	413.743,528	101°37'23"	21,54	0,99969139	23°25'55,75578" S
		51°50'39,71809" W					
M- 45	M- 46	7.408.373,506	413.764,623	130°54'10"	11,89	0,99969134	23°25'55,90088" S
		51°50'38,97565" W					
M- 46	M- 47	7.408.365,723	413.773,607	163°56'56"	14,58	0,99969132	23°25'56,15565" S
		51°50'38,66069" W					
M- 47	M- 48	7.408.351,715	413.777,637	167°15'45"	15,80	0,99969131	23°25'56,61189" S
		51°50'38,52157" W					
M- 48	M- 49	7.408.336,299	413.781,122	126°29'07"	9,82	0,99969131	23°25'57,11381" S
		51°50'38,40195" W					
M- 49	M- 50	7.408.330,458	413.789,020	154°05'51"	7,99	0,99969129	23°25'57,30523" S
		51°50'38,12485" W					
M- 50	M- 51	7.408.323,273	413.792,509	169°01'03"	10,30	0,99969128	23°25'57,53952" S
		51°50'38,00339" W					
M- 51	M- 52	7.408.313,158	413.794,472	174°08'12"	5,99	0,99969128	23°25'57,86878" S
		51°50'37,93631" W					
M- 52	M- 53	7.408.307,198	413.795,084	180°47'21"	17,84	0,99969128	23°25'58,06268" S
		51°50'37,91597" W					
M- 53	M- 54	7.408.289,361	413.794,838	157°04'31"	14,49	0,99969128	23°25'58,64261" S
		51°50'37,92832" W					
M- 54	M- 55	7.408.276,012	413.800,484	148°52'44"	14,35	0,99969127	23°25'59,07772" S
		51°50'37,73212" W					
M- 55	M- 56	7.408.263,723	413.807,903	132°24'19"	8,08	0,99969125	23°25'59,47871" S
		51°50'37,47323" W					
M- 56	M- 57	7.408.258,276	413.813,868	140°59'58"	5,60	0,99969124	23°25'59,65696" S
		51°50'37,26416" W					
M- 57	M- 58	7.408.253,928	413.817,389	148°12'42"	6,71	0,99969123	23°25'59,79900" S
		51°50'37,14099" W					
M- 58	M- 59	7.408.248,228	413.820,921	138°40'05"	4,28	0,99969122	23°25'59,98501" S
		51°50'37,01770" W					
M- 59	M- 60	7.408.245,017	413.823,746	180°22'21"	6,36	0,99969122	23°26'00,08995" S
		51°50'36,91882" W					
M- 60	M- 61	7.408.238,653	413.823,704	196°16'58"	7,53	0,99969122	23°26'00,29687" S
		51°50'36,92161" W					
M- 61	M- 62	7.408.231,422	413.821,592	177°20'01"	11,63	0,99969122	23°26'00,53159" S
		51°50'36,99753" W					
M- 62	M- 63	7.408.219,802	413.822,133	181°56'16"	12,44	0,99969122	23°26'00,90951" S
		51°50'36,98086" W					
M- 63	M- 64	7.408.207,370	413.821,713	204°53'34"	6,64	0,99969122	23°26'01,31366" S
		51°50'36,99823" W					
M- 64	M- 65	7.408.201,344	413.818,917	214°08'15"	12,73	0,99969123	23°26'01,50906" S
		51°50'37,09799" W					
M- 65	M- 66	7.408.190,809	413.811,774	192°37'46"	8,50	0,99969124	23°26'01,85025" S





PREFEITURA DO MUNICÍPIO DE SARANDI

Rua José Emiliano de Gusmão, 565 – Cx. Postal 71 – CEP. 87111-230

Fone/Fax: (44) 3264-2777 / 3264-8600 - Site: www.sarandi.pr.gov.br

SARANDI - PARANÁ

410/15

M- 66	51°50'37,35187" W M- 67 7.408.182,517	413.809,916	153°52'48"	6,96	0,99969125	23°26'02,11951" S
M- 67	51°50'37,41906" W M- 68 7.408.176,267	413.812,981	166°58'12"	6,24	0,99969124	23°26'02,32331" S
M- 68	51°50'37,31234" W M- 69 7.408.170,184	413.814,388	122°34'03"	4,54	0,99969124	23°26'02,52137" S
M- 69	51°50'37,26402" W M- 70 7.408.167,742	413.818,211	121°29'42"	4,67	0,99969123	23°26'02,60149" S
M- 70	51°50'37,12981" W M- 71 7.408.165,302	413.822,193	160°59'15"	4,39	0,99969122	23°26'02,68159" S
M- 71	51°50'36,98999" W M- 72 7.408.161,154	413.823,623	183°39'45"	5,04	0,99969122	23°26'02,81673" S
M- 72	51°50'36,94046" W M- 73 7.408.156,128	413.823,301	181°20'06"	11,15	0,99969122	23°26'02,98009" S
M- 73	51°50'36,95284" W M- 74 7.408.144,985	413.823,041	183°50'40"	12,34	0,99969122	23°26'03,34236" S
M- 74	51°50'36,96430" W M- 75 7.408.132,678	413.822,214	181°51'27"	10,47	0,99969122	23°26'03,74236" S
M- 75	51°50'36,99598" W M- 76 7.408.122,211	413.821,875	183°26'27"	12,69	0,99969122	23°26'04,08263" S
M- 76	51°50'37,01009" W M- 77 7.408.109,546	413.821,113	185°38'29"	10,25	0,99969122	23°26'04,49429" S
M- 77	51°50'37,03956" W M- 78 7.408.099,349	413.820,106	192°29'28"	14,66	0,99969122	23°26'04,82565" S
M- 78	51°50'37,07714" W M- 79 7.408.085,033	413.816,935	187°21'23"	12,29	0,99969123	23°26'05,29053" S
M- 79	51°50'37,19184" W M- 80 7.408.072,842	413.815,361	188°38'38"	16,54	0,99969123	23°26'05,68662" S
M- 80	51°50'37,24982" W M- 81 7.408.056,487	413.812,875	183°32'11"	24,27	0,99969124	23°26'06,21793" S
M- 81	51°50'37,34080" W M- 82 7.408.032,268	413.811,378	215°42'52"	22,30	0,99969124	23°26'07,00512" S
M- 82	51°50'37,39855" W M- 83 7.408.014,163	413.798,361	178°16'23"	11,33	0,99969127	23°26'07,59133" S
M- 83	51°50'37,86098" W M- 84 7.408.002,842	413.798,703	163°59'17"	17,08	0,99969127	23°26'07,95950" S
M- 84	51°50'37,85127" W M- 85 7.407.986,426	413.803,414	159°53'17"	12,03	0,99969126	23°26'08,49416" S
M- 85	51°50'37,68865" W M- 86 7.407.975,128	413.807,551	176°04'04"	17,84	0,99969125	23°26'08,86230" S
M- 86	51°50'37,54520" W M- 87 7.407.957,335	413.808,774	194°28'49"	30,46	0,99969125	23°26'09,44107" S
M- 87	51°50'37,50577" W M- 88 7.407.927,846	413.801,158	163°49'32"	29,02	0,99969126	23°26'10,39845" S
M- 88	51°50'37,78024" W M- 89 7.407.899,971	413.809,243	168°14'00"	23,27	0,99969125	23°26'11,30635" S
M- 89	51°50'37,50109" W M- 90 7.407.877,189	413.813,988	172°28'56"	12,45	0,99969124	23°26'12,04801" S
M- 90	51°50'37,33858" W M- 91 7.407.864,847	413.815,617	202°15'29"	29,01	0,99969123	23°26'12,44962" S
M- 91	51°50'37,28373" W M- 92 7.407.838,001	413.804,630	215°24'46"	36,61	0,99969126	23°26'13,32042" S
M- 92	51°50'37,67644" W M- 93 7.407.808,161	413.783,414	187°35'17"	44,27	0,99969130	23°26'14,28663" S
M- 93	51°50'38,43022" W M- 94 7.407.764,281	413.777,568	177°21'40"	27,66	0,99969131	23°26'15,71227" S
M- 94	51°50'38,64529" W M- 95 7.407.736,647	413.778,842	191°12'05"	46,69	0,99969131	23°26'16,61103" S
M- 95	51°50'38,60610" W M- 96 7.407.690,844	413.769,772	205°43'25"	10,18	0,99969133	23°26'18,09858" S
M- 96	51°50'38,93518" W M- 97 7.407.681,669	413.765,352	188°10'21"	11,47	0,99969134	23°26'18,39606" S
M- 97	51°50'39,09283" W M- 98 7.407.670,319	413.763,722	190°31'09"	9,20	0,99969134	23°26'18,76480" S
M- 98	51°50'39,15262" W M- 99 7.407.661,277	413.762,043	178°16'55"	21,98	0,99969135	23°26'19,05848" S
M- 99	51°50'39,21365" W M- 100 7.407.639,309	413.762,702	196°29'09"	16,46	0,99969135	23°26'19,77289" S
M- 100	51°50'39,19497" W M- 101 7.407.623,529	413.758,032	175°38'15"	10,91	0,99969136	23°26'20,28509" S
M- 101	51°50'39,36279" W M- 102 7.407.612,649	413.758,862	158°15'43"	5,05	0,99969135	23°26'20,63901" S
M- 102	51°50'39,33579" W M- 103 7.407.607,959	413.760,732	176°31'04"	15,97	0,99969135	23°26'20,79186" S
M- 103	51°50'39,27086" W M- 104 7.407.592,019	413.761,702	187°04'18"	13,92	0,99969135	23°26'21,31033" S





PREFEITURA DO MUNICÍPIO DE SARANDI


Rua José Emiliano de Gusmão, 565 – Cx. Postal 71 – CEP. 87111-230

Fone/Fax: (44) 3264-2777 / 3264-8600 - Site: www.sarandi.pr.gov.br

SARANDI - PARANÁ

410/15

M- 104	51°50'39,23997" W	M- 105	7.407.578,206	413.759,988	179°15'30"	72,88	0,99969135	23°26'21,75913" S
M- 105	51°50'39,30323" W	M- 106	7.407.505,328	413.760,932	179°35'53"	29,93	0,99969135	23°26'24,12894" S
M- 106	51°50'39,28501" W	M- 107	7.407.475,399	413.761,142	171°12'35"	18,29	0,99969135	23°26'25,10212" S
M- 107	51°50'39,28380" W	M- 108	7.407.457,327	413.763,936	183°30'37"	12,02	0,99969134	23°26'25,69026" S
M- 108	51°50'39,18907" W	M- 109	7.407.445,327	413.763,200	187°32'27"	12,64	0,99969134	23°26'26,08030" S
M- 109	51°50'39,21749" W	M- 110	7.407.432,799	413.761,542	186°15'37"	16,73	0,99969135	23°26'26,48733" S
M- 110	51°50'39,27850" W	M- 111	7.407.416,171	413.759,717	194°40'50"	28,69	0,99969135	23°26'27,02764" S
M- 111	51°50'39,34625" W	M- 112	7.407.388,420	413.752,447	221°12'59"	13,85	0,99969137	23°26'27,92858" S
M- 112	51°50'39,60818" W	M- 113	7.407.378,005	413.743,325	187°12'51"	18,97	0,99969139	23°26'28,26548" S
M- 113	51°50'39,93179" W	M- 114	7.407.359,185	413.740,942	204°40'28"	36,59	0,99969139	23°26'28,87696" S
M- 114	51°50'40,01965" W	M- 115	7.407.325,933	413.725,666	214°25'00"	24,54	0,99969142	23°26'29,95523" S
M- 115	51°50'40,56485" W	M- 116	7.407.305,690	413.711,797	215°59'32"	11,54	0,99969145	23°26'30,61078" S
M- 116	51°50'41,05778" W	M- 117	7.407.296,356	413.705,017	186°10'01"	6,70	0,99969147	23°26'30,91299" S
M- 117	51°50'41,29863" W	M- 118	7.407.289,691	413.704,297	199°14'31"	10,36	0,99969147	23°26'31,12956" S
M- 118	51°50'41,32538" W	M- 119	7.407.279,905	413.700,881	214°12'34"	5,12	0,99969148	23°26'31,44710" S
M- 119	51°50'41,44779" W	M- 120	7.407.275,672	413.698,004	212°21'48"	8,44	0,99969148	23°26'31,58419" S
M- 120	51°50'41,55005" W	M- 121	7.407.268,540	413.693,484	165°02'22"	22,50	0,99969149	23°26'31,81522" S
M- 121	51°50'41,71081" W	M- 122	7.407.246,800	413.699,293	220°06'34"	10,48	0,99969148	23°26'32,52320" S
M- 122	51°50'41,51059" W	M- 123	7.407.238,786	413.692,542	194°58'43"	26,97	0,99969149	23°26'32,78249" S
M- 123	51°50'41,75016" W	M- 124	7.407.212,731	413.685,571	181°21'51"	16,15	0,99969151	23°26'33,62834" S
M- 124	51°50'42,00120" W	M- 125	7.407.196,585	413.685,187	165°01'53"	13,45	0,99969151	23°26'34,15325" S
M- 125	51°50'42,01807" W	M- 126	7.407.183,595	413.688,660	163°36'48"	12,28	0,99969150	23°26'34,57628" S
M- 126	51°50'41,89837" W	M- 127	7.407.171,809	413.692,125	219°36'36"	11,32	0,99969150	23°26'34,96016" S
M- 127	51°50'41,77870" W	M- 128	7.407.163,090	413.684,910	236°31'06"	9,26	0,99969151	23°26'35,24228" S
M- 128	51°50'42,03476" W	M- 129	7.407.157,982	413.677,187	219°39'25"	13,74	0,99969153	23°26'35,40689" S
M- 129	51°50'42,30798" W	M- 130	7.407.147,406	413.668,420	216°45'18"	16,46	0,99969155	23°26'35,74910" S
M- 130	51°50'42,61912" W	M- 131	7.407.134,215	413.658,568	205°11'02"	20,72	0,99969157	23°26'36,17612" S
M- 131	51°50'42,96904" W	M- 132	7.407.115,465	413.649,751	193°47'27"	24,53	0,99969159	23°26'36,78410" S
M- 132	51°50'43,28363" W	M- 133	7.407.091,646	413.643,905	177°39'19"	24,60	0,99969160	23°26'37,55745" S
M- 133	51°50'43,49458" W	M- 134	7.407.067,062	413.644,911	187°07'52"	27,08	0,99969160	23°26'38,35699" S
M- 134	51°50'43,46421" W	M- 135	7.407.040,187	413.641,549	194°00'29"	16,10	0,99969160	23°26'39,23019" S
M- 135	51°50'43,58825" W	M- 136	7.407.024,569	413.637,653	170°43'17"	19,39	0,99969161	23°26'39,73726" S
M- 136	51°50'43,72878" W	M- 137	7.407.005,428	413.640,780	146°46'39"	9,87	0,99969160	23°26'40,36023" S
M- 137	51°50'43,62254" W	M- 138	7.406.997,172	413.646,187	160°11'24"	7,89	0,99969159	23°26'40,62970" S
M- 138	51°50'43,43370" W	M- 139	7.406.989,745	413.648,862	165°25'08"	16,75	0,99969159	23°26'40,87170" S
M- 139	51°50'43,34097" W	M- 140	7.406.973,537	413.653,078	154°35'42"	15,76	0,99969158	23°26'41,39951" S
M- 140	51°50'43,19575" W	M- 141	7.406.959,301	413.659,840	145°23'51"	16,78	0,99969156	23°26'41,86368" S
M- 141	51°50'42,96039" W	M- 142	7.406.945,488	413.669,370	146°15'33"	28,27	0,99969154	23°26'42,31463" S





PREFEITURA DO MUNICÍPIO DE SARANDI

Rua José Emiliano de Gusmão, 565 – Cx. Postal 71 – CEP. 87111-230

Fone/Fax: (44) 3264-2777 / 3264-8600 - Site: www.sarandi.pr.gov.br

SARANDI - PARANÁ

410/15

M- 142	M- 143	7.406.921,980	413.685,071	152°30'22"	25,67	0,99969151	23°26'43,08198" S
		51°50'42,07895" W					
M- 143	M- 144	7.406.899,206	413.696,924	148°01'48"	26,51	0,99969149	23°26'43,82474" S
		51°50'41,66595" W					
M- 144	M- 145	7.406.876,720	413.710,958	146°08'36"	20,20	0,99969146	23°26'44,55855" S
		51°50'41,17602" W					
M- 145	M- 146	7.406.859,943	413.722,214	166°52'36"	20,98	0,99969143	23°26'45,10620" S
		51°50'40,78282" W					
M- 146	M- 147	7.406.839,508	413.726,978	208°42'08"	21,06	0,99969142	23°26'45,77155" S
		51°50'40,61915" W					
M- 147	M- 148	7.406.821,033	413.716,862	181°42'08"	18,24	0,99969144	23°26'46,37033" S
		51°50'40,97947" W					
M- 148	M- 149	7.406.802,803	413.716,320	238°23'49"	20,26	0,99969144	23°26'46,96297" S
		51°50'41,00234" W					
M- 149	M- 150	7.406.792,184	413.699,061	215°36'47"	116,92	0,99969148	23°26'47,30496" S
		51°50'41,61277" W					
M- 150	M- 151	7.406.697,129	413.630,976	215°45'29"	93,37	0,99969163	23°26'50,38266" S
		51°50'44,03184" W					
M- 151	M- 152	7.406.621,364	413.576,417	213°47'05"	42,13	0,99969174	23°26'52,83573" S
		51°50'45,97027" W					
M- 152	M- 153	7.406.586,348	413.552,989	214°18'28"	69,18	0,99969179	23°26'53,96980" S
		51°50'46,80317" W					
M- 153	M- 154	7.406.529,201	413.513,995	221°54'04"	33,43	0,99969187	23°26'55,82047" S
		51°50'48,18923" W					
M- 154	M- 155	7.406.504,320	413.491,669	210°02'08"	39,74	0,99969192	23°26'56,62520" S
		51°50'48,98120" W					
M- 155	M- 156	7.406.469,915	413.471,777	217°29'42"	52,00	0,99969196	23°26'57,74007" S
		51°50'49,68937" W					
M- 156	M- 157	7.406.428,655	413.440,123	195°43'54"	29,79	0,99969203	23°26'59,07558" S
		51°50'50,81348" W					
M- 157	M- 158	7.406.399,976	413.432,044	231°51'08"	28,72	0,99969205	23°27'00,00652" S
		51°50'51,10415" W					
M- 158	M- 159	7.406.382,237	413.409,460	240°37'38"	9,52	0,99969210	23°27'00,57898" S
		51°50'51,90374" W					
M- 159	M- 160	7.406.377,569	413.401,166	209°11'56"	26,55	0,99969211	23°27'00,72917" S
		51°50'52,19701" W					
M- 160	M- 161	7.406.354,389	413.388,212	197°28'48"	17,08	0,99969214	23°27'01,48039" S
		51°50'52,65835" W					
M- 161	M- 162	7.406.338,099	413.383,082	206°00'05"	25,00	0,99969215	23°27'02,00907" S
		51°50'52,84252" W					
M- 162	M- 163	7.406.315,629	413.372,122	232°34'43"	26,09	0,99969218	23°27'02,73758" S
		51°50'53,23345" W					
M- 163	M- 164	7.406.299,773	413.351,399	192°42'01"	14,00	0,99969222	23°27'03,24917" S
		51°50'53,96707" W					
M- 164	M- 165	7.406.286,119	413.348,322	209°38'30"	15,38	0,99969223	23°27'03,69253" S
		51°50'54,07834" W					
M- 165	M- 166	7.406.272,753	413.340,716	215°53'26"	8,48	0,99969224	23°27'04,12567" S
		51°50'54,34917" W					
M- 166	M- 167	7.406.265,879	413.335,742	204°31'51"	16,38	0,99969225	23°27'04,34822" S
		51°50'54,52590" W					
M- 167	M- 168	7.406.250,979	413.328,942	212°00'37"	12,21	0,99969227	23°27'04,83139" S
		51°50'54,76864" W					
M- 168	M- 169	7.406.240,629	413.322,472	231°51'02"	12,45	0,99969228	23°27'05,16668" S
		51°50'54,99881" W					
M- 169	M- 170	7.406.232,939	413.312,682	226°06'24"	7,69	0,99969230	23°27'05,41484" S
		51°50'55,34543" W					
M- 170	M- 171	7.406.227,609	413.307,142	213°29'51"	28,05	0,99969231	23°27'05,58709" S
		51°50'55,54178" W					
M- 171	M- 172	7.406.204,219	413.291,662	213°11'14"	89,43	0,99969235	23°27'06,34464" S
		51°50'56,09220" W					
M- 172	M- 173	7.406.129,379	413.242,712	201°46'18"	24,94	0,99969245	23°27'08,76866" S
		51°50'57,83289" W					
M- 173	M- 174	7.406.106,219	413.233,462	218°11'46"	84,78	0,99969247	23°27'09,51993" S
		51°50'58,16370" W					
M- 174	M- 175	7.406.039,587	413.181,035	213°27'21"	11,25	0,99969258	23°27'11,67640" S
		51°51'00,02525" W					
M- 175	M- 176	7.406.030,199	413.174,832	188°05'11"	11,09	0,99969260	23°27'11,98045" S
		51°51'00,24582" W					
M- 176	M- 177	7.406.019,219	413.173,272	207°07'19"	37,32	0,99969260	23°27'12,33717" S
		51°51'00,30308" W					
M- 177	M- 178	7.405.986,001	413.156,257	207°05'20"	57,02	0,99969264	23°27'13,41398" S
		51°51'00,90966" W					
M- 178	M- 179	7.405.935,236	413.130,291	214°54'22"	35,80	0,99969269	23°27'15,05960" S
		51°51'01,83535" W					
M- 179	M- 180	7.405.905,877	413.109,806	210°08'35"	13,09	0,99969273	23°27'16,01027" S





PREFEITURA DO MUNICÍPIO DE SARANDI


Rua José Emiliano de Gusmão, 565 – Cx. Postal 71 – CEP. 87111-230

Fone/Fax: (44) 3264-2777 / 3264-8600 - Site: www.sarandi.pr.gov.br

SARANDI - PARANÁ

410/15

51°51'02,56343" W							
M- 180	M- 181	7.405.894,557	413.103,233	227°01'43"	8,75	0,99969275	23°27'16,37708" S
51°51'02,79744" W							
M- 181	M- 182	7.405.888,594	413.096,832	243°01'15"	10,89	0,99969276	23°27'16,56973" S
51°51'03,02427" W							
M- 182	M- 183	7.405.883,653	413.087,125	208°17'25"	13,06	0,99969278	23°27'16,72852" S
51°51'03,36741" W							
M- 183	M- 184	7.405.872,152	413.080,935	223°08'54"	9,37	0,99969280	23°27'17,10128" S
51°51'03,58796" W							
M- 184	M- 185	7.405.865,316	413.074,527	208°24'54"	21,66	0,99969281	23°27'17,32232" S
51°51'03,81523" W							
M- 185	M- 186	7.405.846,262	413.064,219	219°29'56"	15,88	0,99969283	23°27'17,93988" S
51°51'04,18249" W							
M- 186	M- 187	7.405.834,006	413.054,115	226°51'14"	12,63	0,99969285	23°27'18,33644" S
51°51'04,54114" W							
M- 187	M- 188	7.405.825,368	413.044,900	227°19'42"	17,22	0,99969287	23°27'18,61553" S
51°51'04,86771" W							
M- 188	M- 189	7.405.813,699	413.032,241	217°23'55"	21,08	0,99969290	23°27'18,99251" S
51°51'05,31629" W							
M- 189	M- 190	7.405.796,949	413.019,436	239°33'31"	12,15	0,99969293	23°27'19,53467" S
51°51'05,77108" W							
M- 190	M- 191	7.405.790,792	413.008,960	218°38'00"	30,77	0,99969295	23°27'19,73285" S
51°51'06,14158" W							
M- 191	M- 192	7.405.766,757	412.989,750	220°43'18"	22,48	0,99969299	23°27'20,51064" S
51°51'06,82362" W							
M- 192	M- 193	7.405.749,717	412.975,081	216°23'49"	20,43	0,99969302	23°27'21,06187" S
51°51'07,34416" W							
M- 193	M- 194	7.405.733,269	412.962,956	227°07'30"	18,04	0,99969305	23°27'21,59434" S
51°51'07,77493" W							
M- 194	M- 195	7.405.720,991	412.949,733	231°37'31"	9,48	0,99969308	23°27'21,99101" S
51°51'08,24352" W							
M- 195	M- 196	7.405.715,103	412.942,297	220°51'53"	9,35	0,99969309	23°27'22,18103" S
51°51'08,50682" W							
M- 196	M- 197	7.405.708,034	412.936,181	214°06'37"	21,44	0,99969311	23°27'22,40970" S
51°51'08,72384" W							
M- 197	M- 198	7.405.690,280	412.924,156	204°52'30"	11,09	0,99969313	23°27'22,98465" S
51°51'09,15136" W							
M- 198	M- 199	7.405.680,219	412.919,492	222°41'35"	13,77	0,99969314	23°27'23,31088" S
51°51'09,31784" W							
M- 199	M- 200	7.405.670,098	412.910,154	267°29'19"	16,71	0,99969316	23°27'23,63817" S
51°51'09,64906" W							
M- 200	M- 201	7.405.669,365	412.893,461	216°26'39"	15,26	0,99969320	23°27'23,65878" S
51°51'10,23754" W							
M- 201	M- 202	7.405.657,092	412.884,397	224°26'19"	16,16	0,99969322	23°27'24,05609" S
51°51'10,55955" W							
M- 202	M- 203	7.405.645,554	412.873,084	234°28'40"	11,32	0,99969324	23°27'24,42907" S
51°51'10,96067" W							
M- 203	M- 204	7.405.638,980	412.863,874	202°54'54"	11,65	0,99969326	23°27'24,64104" S
51°51'11,28664" W							
M- 204	M- 205	7.405.628,251	412.859,339	189°20'24"	18,25	0,99969327	23°27'24,98902" S
51°51'11,44872" W							
M- 205	M- 206	7.405.610,242	412.856,377	182°45'37"	14,19	0,99969328	23°27'25,57401" S
51°51'11,55687" W							
M- 206	M- 207	7.405.596,070	412.855,694	212°12'18"	38,64	0,99969328	23°27'26,03468" S
51°51'11,58391" W							
M- 207	M- 208	7.405.563,378	412.835,102	217°59'55"	16,15	0,99969332	23°27'27,09368" S
51°51'12,31648" W							
M- 208	M- 209	7.405.550,654	412.825,162	216°10'05"	29,49	0,99969334	23°27'27,50548" S
51°51'12,66947" W							
M- 209	M- 210	7.405.526,846	412.807,758	203°56'37"	23,30	0,99969338	23°27'28,27624" S
51°51'13,28784" W							
M- 210	M- 211	7.405.505,551	412.798,301	201°58'08"	22,96	0,99969340	23°27'28,96682" S
51°51'13,62559" W							
M- 211	M- 212	7.405.484,254	412.789,710	209°41'44"	20,02	0,99969342	23°27'29,65763" S
51°51'13,93283" W							
M- 212	M- 213	7.405.466,860	412.779,791	212°21'28"	24,18	0,99969344	23°27'30,22127" S
51°51'14,28606" W							
M- 213	M- 214	7.405.446,434	412.766,849	214°36'21"	18,97	0,99969347	23°27'30,88292" S
51°51'14,74646" W							
M- 214	M- 215	7.405.430,819	412.756,075	229°19'39"	12,95	0,99969349	23°27'31,38856" S
51°51'15,12945" W							
M- 215	M- 216	7.405.422,377	412.746,250	206°14'25"	11,45	0,99969351	23°27'31,66116" S
51°51'15,47749" W							
M- 216	M- 217	7.405.412,108	412.741,189	228°53'19"	17,42	0,99969352	23°27'31,99407" S
51°51'15,65801" W							
M- 217	M- 218	7.405.400,653	412.728,063	250°17'40"	7,56	0,99969355	23°27'32,36400" S





PREFEITURA DO MUNICÍPIO DE SARANDI


Rua José Emiliano de Gusmão, 565 – Cx. Postal 71 – CEP. 87111-230

Fone/Fax: (44) 3264-2777 / 3264-8600 - Site: www.sarandi.pr.gov.br

SARANDI - PARANÁ

410/15

51°51'16,12303" W							
M- 218	M- 219	7.405.398,104	412.720,945	174°09'18"	2.369,82	0,99969357	23°27'32,44550" S
51°51'16,37443" W							
M- 219	M- 220	7.403.040,608	412.962,277	159°35'04"	96,34	0,99969305	23°28'49,14540" S
51°51'08,36110" W							
M- 220	M- 221	7.402.950,322	412.995,882	230°36'00"	7,81	0,99969298	23°28'52,08750" S
51°51'07,19537" W							
M- 221	M- 222	7.402.945,362	412.989,843	184°57'19"	22,99	0,99969299	23°28'52,24761" S
51°51'07,40928" W							
M- 222	M- 223	7.402.922,453	412.987,856	158°12'03"	11,24	0,99969299	23°28'52,99210" S
51°51'07,48411" W							
M- 223	M- 224	7.402.912,015	412.992,031	157°11'15"	5,48	0,99969299	23°28'53,33230" S
51°51'07,33912" W							
M- 224	M- 225	7.402.906,960	412.994,157	204°43'54"	9,88	0,99969298	23°28'53,49707" S
51°51'07,26524" W							
M- 225	M- 226	7.402.897,983	412.990,023	239°56'19"	4,83	0,99969299	23°28'53,78815" S
51°51'07,41284" W							
M- 226	M- 227	7.402.895,566	412.985,846	238°15'32"	6,32	0,99969300	23°28'53,86594" S
51°51'07,56058" W							
M- 227	M- 228	7.402.892,244	412.980,475	218°49'16"	6,17	0,99969301	23°28'53,97292" S
51°51'07,75061" W							
M- 228	M- 229	7.402.887,439	412.976,610	183°07'45"	9,87	0,99969302	23°28'54,12840" S
51°51'07,88786" W							
M- 229	M- 230	7.402.877,587	412.976,071	215°57'55"	8,81	0,99969302	23°28'54,44864" S
51°51'07,90891" W							
M- 230	M- 231	7.402.870,457	412.970,897	176°54'46"	6,84	0,99969303	23°28'54,67947" S
51°51'08,09279" W							
M- 231	M- 232	7.402.863,627	412.971,265	223°42'53"	14,26	0,99969303	23°28'54,90161" S
51°51'08,08124" W							
M- 232	M- 233	7.402.853,320	412.961,411	202°12'29"	10,03	0,99969305	23°28'55,23484" S
51°51'08,43076" W							
M- 233	M- 234	7.402.844,033	412.957,620	177°58'03"	9,25	0,99969306	23°28'55,53608" S
51°51'08,56633" W							
M- 234	M- 235	7.402.834,788	412.957,948	150°48'50"	6,83	0,99969306	23°28'55,83674" S
51°51'08,55670" W							
M- 235	M- 236	7.402.828,828	412.961,277	204°12'14"	9,27	0,99969305	23°28'56,03117" S
51°51'08,44060" W							
M- 236	M- 237	7.402.820,377	412.957,478	177°25'15"	6,80	0,99969306	23°28'56,30522" S
51°51'08,57628" W							
M- 237	M- 238	7.402.813,588	412.957,784	179°43'54"	9,50	0,99969306	23°28'56,52602" S
51°51'08,56692" W							
M- 238	M- 239	7.402.804,090	412.957,828	192°39'08"	12,23	0,99969306	23°28'56,83485" S
51°51'08,56735" W							
M- 239	M- 240	7.402.792,154	412.955,149	170°40'11"	14,80	0,99969306	23°28'57,22243" S
51°51'08,66428" W							
M- 240	M- 241	7.402.777,549	412.957,549	182°35'28"	17,68	0,99969306	23°28'57,69777" S
51°51'08,58273" W							
M- 241	M- 242	7.402.759,891	412.956,750	195°37'17"	18,47	0,99969306	23°28'58,27176" S
51°51'08,61459" W							
M- 242	M- 243	7.402.742,101	412.951,775	197°02'13"	20,68	0,99969307	23°28'58,84924" S
51°51'08,79368" W							
M- 243	M- 244	7.402.722,327	412.945,716	184°40'05"	17,77	0,99969308	23°28'59,49101" S
51°51'09,01140" W							
M- 244	M- 245	7.402.704,618	412.944,270	196°36'29"	18,01	0,99969309	23°29'00,06654" S
51°51'09,06607" W							
M- 245	M- 246	7.402.687,359	412.939,122	190°43'19"	13,43	0,99969310	23°29'00,62672" S
51°51'09,25115" W							
M- 246	M- 247	7.402.674,166	412.936,624	290°57'57"	1.496,17	0,99969310	23°29'01,05520" S
51°51'09,34197" W							
M- 247	M- 248	7.403.209,510	411.539,512	162°01'01"	56,43	0,99969612	23°28'43,37717" S
51°51'58,47789" W							
M- 248	M- 249	7.403.155,833	411.556,935	281°54'00"	2.167,31	0,99969608	23°28'45,12587" S
51°51'57,87513" W							
M- 249	M- 250	7.403.602,746	409.436,205	257°09'14"	31,99	0,99970074	23°28'30,17447" S
51°53'12,53301" W							
M- 250	M- 251	7.403.595,634	409.405,020	279°40'47"	23,24	0,99970081	23°28'30,39946" S
51°53'13,63378" W							
M- 251	M- 252	7.403.599,541	409.382,116	288°10'10"	52,56	0,99970086	23°28'30,26784" S
51°53'14,44026" W							
M- 252	M- 253	7.403.615,930	409.332,179	271°05'38"	40,20	0,99970097	23°28'29,72494" S
51°53'16,19690" W							
M- 253	M- 254	7.403.616,698	409.291,991	287°07'46"	32,00	0,99970106	23°28'29,69190" S
51°53'17,61330" W							
M- 254	M- 255	7.403.626,122	409.261,411	258°47'13"	29,53	0,99970113	23°28'29,37934" S
51°53'18,68914" W							
M- 255	M- 256	7.403.620,381	409.232,448	267°41'08"	29,52	0,99970120	23°28'29,56019" S





PREFEITURA DO MUNICÍPIO DE SARANDI


Rua José Emiliano de Gusmão, 565 – Cx. Postal 71 – CEP. 87111-230

Fone/Fax: (44) 3264-2777 / 3264-8600 - Site: www.sarandi.pr.gov.br

SARANDI - PARANÁ

410715

51°53'19,71129" W							
M- 256	M- 257	7.403.619,189	409.202,949	280°55'32"	28,46	0,99970126	23°28'29,59302" S
51°53'20,75135" W							
M- 257	M- 258	7.403.624,582	409.175,006	277°38'16"	43,67	0,99970132	23°28'29,41205" S
51°53'21,73512" W							
M- 258	M- 259	7.403.630,386	409.131,726	282°34'13"	20,36	0,99970142	23°28'29,21463" S
51°53'23,25940" W							
M- 259	M- 260	7.403.634,816	409.111,858	284°45'21"	36,88	0,99970146	23°28'29,06659" S
51°53'23,95875" W							
M- 260	M- 261	7.403.644,211	409.076,189	278°53'18"	45,42	0,99970154	23°28'28,75394" S
51°53'25,21398" W							
M- 261	M- 262	7.403.651,229	409.031,316	274°52'32"	45,80	0,99970164	23°28'28,51672" S
51°53'26,79414" W							
M- 262	M- 263	7.403.655,121	408.985,683	282°11'39"	36,24	0,99970175	23°28'28,38099" S
51°53'28,40178" W							
M- 263	M- 264	7.403.662,776	408.950,261	279°31'33"	37,80	0,99970183	23°28'28,12495" S
51°53'29,64867" W							
M- 264	M- 265	7.403.669,031	408.912,983	280°20'14"	27,48	0,99970191	23°28'27,91406" S
51°53'30,96129" W							
M- 265	M- 266	7.403.673,963	408.885,947	280°13'06"	37,90	0,99970197	23°28'27,74824" S
51°53'31,91318" W							
M- 266	M- 267	7.403.680,685	408.848,653	291°11'55"	18,55	0,99970205	23°28'27,52216" S
51°53'33,22626" W							
M- 267	M- 268	7.403.687,395	408.831,354	268°56'52"	15,61	0,99970209	23°28'27,30050" S
51°53'33,83455" W							
M- 268	M- 269	7.403.687,108	408.815,744	232°29'21"	14,77	0,99970213	23°28'27,30668" S
51°53'34,38484" W							
M- 269	M- 270	7.403.678,114	408.804,028	251°23'14"	7,83	0,99970215	23°28'27,59675" S
51°53'34,79978" W							
M- 270	M- 271	7.403.675,614	408.796,605	303°14'17"	14,38	0,99970217	23°28'27,67653" S
51°53'35,06197" W							
M- 271	M- 272	7.403.683,497	408.784,577	305°12'43"	25,68	0,99970220	23°28'27,41779" S
51°53'35,48421" W							
M- 272	M- 273	7.403.698,306	408.763,592	291°55'09"	22,50	0,99970224	23°28'26,93205" S
51°53'36,22065" W							
M- 273	M- 274	7.403.706,703	408.742,723	262°02'13"	14,02	0,99970229	23°28'26,65481" S
51°53'36,95441" W							
M- 274	M- 275	7.403.704,761	408.728,835	240°09'37"	14,72	0,99970232	23°28'26,71515" S
51°53'37,44436" W							
M- 275	M- 276	7.403.697,435	408.716,065	264°57'32"	19,40	0,99970235	23°28'26,95077" S
51°53'37,89608" W							
M- 276	M- 277	7.403.695,731	408.696,737	278°21'36"	16,52	0,99970239	23°28'27,00227" S
51°53'38,57773" W							
M- 277	M- 278	7.403.698,133	408.680,390	291°35'03"	11,41	0,99970243	23°28'26,92086" S
51°53'39,15341" W							
M- 278	M- 279	7.403.702,329	408.669,784	268°57'05"	11,21	0,99970245	23°28'26,78229" S
51°53'39,52633" W							
M- 279	M- 280	7.403.702,124	408.658,579	277°18'00"	47,63	0,99970248	23°28'26,78669" S
51°53'39,92133" W							
M- 280	M- 281	7.403.708,176	408.611,336	271°50'42"	25,54	0,99970258	23°28'26,58036" S
51°53'41,58523" W							
M- 281	M- 282	7.403.708,998	408.585,808	263°57'54"	31,01	0,99970264	23°28'26,54847" S
51°53'42,48487" W							
M- 282	M- 283	7.403.705,738	408.554,974	294°06'11"	14,60	0,99970271	23°28'26,64822" S
51°53'43,57242" W							
M- 283	M- 284	7.403.711,701	408.541,646	276°02'14"	11,84	0,99970274	23°28'26,45164" S
51°53'44,04090" W							
M- 284	M- 285	7.403.712,946	408.529,874	234°39'44"	15,55	0,99970277	23°28'26,40878" S
51°53'44,45557" W							
M- 285	M- 286	7.403.703,952	408.517,188	239°01'21"	16,10	0,99970280	23°28'26,69864" S
51°53'44,90470" W							
M- 286	M- 287	7.403.695,667	408.503,388	283°17'39"	13,26	0,99970283	23°28'26,96523" S
51°53'45,39295" W							
M- 287	M- 288	7.403.698,717	408.490,481	242°30'55"	17,22	0,99970286	23°28'26,86345" S
51°53'45,84722" W							
M- 288	M- 289	7.403.690,771	408.475,206	276°30'14"	11,11	0,99970289	23°28'27,11871" S
51°53'46,38738" W							
M- 289	M- 290	7.403.692,029	408.464,168	315°15'12"	10,10	0,99970292	23°28'27,07557" S
51°53'46,77618" W							
M- 290	M- 291	7.403.699,201	408.457,059	356°32'35"	8,77	0,99970293	23°28'26,84094" S
51°53'47,02518" W							
M- 291	M- 292	7.403.707,953	408.456,530	286°30'27"	8,47	0,99970293	23°28'26,55626" S
51°53'47,04191" W							
M- 292	M- 293	7.403.710,360	408.448,408	264°24'17"	12,14	0,99970295	23°28'26,47636" S
51°53'47,32766" W							
M- 293	M- 294	7.403.709,177	408.436,330	303°29'41"	13,09	0,99970298	23°28'26,51237" S





PREFEITURA DO MUNICÍPIO DE SARANDI

Rua José Emiliano de Gusmão, 565 – Cx. Postal 71 – CEP. 87111-230

Fone/Fax: (44) 3264-2777 / 3264-8600 - Site: www.sarandi.pr.gov.br

SARANDI - PARANÁ

410/15

M- 294	M- 295	7.403.716,398	408.425,418	251°04'41"	10,74	0,99970300	23°28'26,27538" S
		51°53'47,75365" W					
M- 295	M- 296	7.403.712,914	408.415,255	254°59'27"	13,67	0,99970303	23°28'26,38660" S
		51°53'48,13669" W					
M- 296	M- 297	7.403.709,375	408.402,053	270°54'54"	8,02	0,99970306	23°28'26,49899" S
		51°53'48,49568" W					
M- 297	M- 298	7.403.709,503	408.394,035	297°28'48"	23,59	0,99970307	23°28'26,49320" S
		51°53'48,96180" W					
M- 298	M- 299	7.403.720,388	408.373,106	298°10'17"	10,13	0,99970312	23°28'26,13504" S
		51°53'49,24440" W					
M- 299	M- 300	7.403.725,172	408.364,174	294°35'37"	8,89	0,99970314	23°28'25,97768" S
		51°53'49,97971" W					
M- 300	M- 301	7.403.728,872	408.356,089	253°54'08"	1,63	0,99970316	23°28'25,85573" S
		51°53'50,29349" W					
M- 301	M- 302	7.403.728,420	408.354,521	150°56'01"	1.622,39	0,99970316	23°28'25,87011" S
		51°53'50,57766" W					
M- 302	M- 303	7.402.310,364	409.142,715	240°26'10"	599,68	0,99970140	23°29'12,13652" S
		51°53'50,63303" W					
M- 303	M- 304	7.402.014,485	408.621,106	241°06'07"	523,20	0,99970256	23°29'21,65154" S
		51°53'23,15998" W					
M- 304	M- 305	7.401.761,645	408.163,051	257°25'25"	107,21	0,99970359	23°29'29,77949" S
		51°53'41,61242" W					
M- 305	M- 306	7.401.738,302	408.058,415	266°18'04"	279,27	0,99970383	23°29'30,51717" S
		51°53'57,81564" W					
M- 306	M- 307	7.401.720,286	407.779,729	243°31'33"	22,70	0,99970446	23°29'31,04609" S
		51°54'01,50950" W					
M- 307	M- 308	7.401.710,166	407.759,410	224°28'40"	47,02	0,99970451	23°29'31,37098" S
		51°54'11,33795" W					
M- 308	M- 309	7.401.676,619	407.726,468	218°16'06"	204,65	0,99970458	23°29'32,45500" S
		51°54'12,05649" W					
M- 309	M- 310	7.401.515,944	407.599,718	231°18'09"	80,79	0,99970487	23°29'37,65329" S
		51°54'13,22523" W					
M- 310	M- 311	7.401.465,432	407.536,663	232°51'14"	111,17	0,99970501	23°29'39,28273" S
		51°54'17,72920" W					
M- 311	M- 312	7.401.398,301	407.448,049	246°43'28"	29,64	0,99970521	23°29'41,44727" S
		51°54'19,96332" W					
M- 312	M- 313	7.401.386,587	407.420,817	264°21'21"	34,64	0,99970527	23°29'41,82256" S
		51°54'23,10219" W					
M- 313	M- 314	7.401.383,180	407.386,346	272°43'01"	202,50	0,99970535	23°29'41,92626" S
		51°54'24,06482" W					
M- 314	M- 315	7.401.392,779	407.184,069	267°04'35"	39,29	0,99970581	23°29'41,57260" S
		51°54'25,28080" W					
M- 315	M- 316	7.401.390,775	407.144,832	264°18'51"	46,69	0,99970590	23°29'41,62969" S
		51°54'32,40965" W					
M- 316	M- 317	7.401.386,150	407.098,375	263°55'16"	54,90	0,99970601	23°29'41,77051" S
		51°54'33,79334" W					
M- 317	M- 318	7.401.380,336	407.043,782	255°11'24"	27,04	0,99970613	23°29'41,94830" S
		51°54'35,43215" W					
M- 318	M- 319	7.401.373,424	407.017,638	247°29'38"	32,11	0,99970619	23°29'42,16765" S
		51°54'37,35804" W					
M- 319	M- 320	7.401.361,132	406.987,973	245°57'54"	111,23	0,99970626	23°29'42,56120" S
		51°54'38,28125" W					
M- 320	M- 321	7.401.315,830	406.886,389	253°56'27"	24,06	0,99970649	23°29'44,01321" S
		51°54'39,32980" W					
M- 321	M- 322	7.401.309,173	406.863,265	266°47'18"	10,01	0,99970655	23°29'44,22488" S
		51°54'42,92113" W					
M- 322	M- 323	7.401.308,612	406.853,269	280°03'31"	11,03	0,99970657	23°29'44,24106" S
		51°54'43,73783" W					
M- 323	M- 324	7.401.310,538	406.842,413	286°33'09"	16,37	0,99970659	23°29'44,17620" S
		51°54'44,09035" W					
M- 324	M- 325	7.401.315,202	406.826,719	291°27'51"	22,50	0,99970663	23°29'44,02131" S
		51°54'44,47263" W					
M- 325	M- 326	7.401.323,434	406.805,783	293°11'21"	28,47	0,99970668	23°29'43,74933" S
		51°54'45,02486" W					
M- 326	M- 327	7.401.334,645	406.779,612	291°27'07"	53,29	0,99970674	23°29'43,37941" S
		51°54'45,76109" W					
M- 327	M- 328	7.401.354,135	406.730,011	289°39'34"	38,95	0,99970685	23°29'42,73546" S
		51°54'46,68120" W					
M- 328	M- 329	7.401.367,238	406.693,335	291°07'27"	82,10	0,99970694	23°29'42,30185" S
		51°54'48,42545" W					
M- 329	M- 330	7.401.396,827	406.616,748	295°22'15"	35,39	0,99970711	23°29'41,32395" S
		51°54'49,71547" W					
M- 330	M- 331	7.401.411,990	406.584,774	293°40'51"	23,39	0,99970718	23°29'40,82432" S
		51°54'52,40880" W					
M- 331	M- 332	7.401.421,385	406.563,353	286°09'03"	19,91	0,99970723	23°29'40,51442" S
		51°54'53,53259" W					





PREFEITURA DO MUNICÍPIO DE SARANDI

Rua José Emiliano de Gusmão, 565 – Cx. Postal 71 – CEP. 87111-230

Fone/Fax: (44) 3264-2777 / 3264-8600 - Site: www.sarandi.pr.gov.br

SARANDI - PARANÁ

410/15

M- 332	M- 333	7.401.426,923	406.544,230	269°38'20"	17,33	0,99970728	23°29'40,33039" S
		51°54'54,28564" W					
M- 333	M- 334	7.401.426,813	406.526,899	255°23'01"	15,74	0,99970732	23°29'40,33038" S
		51°54'55,56955" W					
M- 334	M- 335	7.401.422,841	406.511,666	242°37'23"	16,93	0,99970735	23°29'40,45637" S
		51°54'56,10746" W					
M- 335	M- 336	7.401.415,056	406.496,634	230°36'23"	19,44	0,99970739	23°29'40,70638" S
		51°54'56,63914" W					
M- 336	M- 337	7.401.402,716	406.481,607	228°42'29"	38,60	0,99970742	23°29'41,10449" S
		51°54'57,17166" W					
M- 337	M- 338	7.401.377,244	406.452,605	229°16'06"	110,37	0,99970749	23°29'41,92668" S
		51°54'58,19981" W					
M- 338	M- 339	7.401.305,224	406.368,967	230°20'27"	34,35	0,99970768	23°29'44,25100" S
		51°55'01,16454" W					
M- 339	M- 340	7.401.283,302	406.342,524	229°41'24"	139,12	0,99970774	23°29'44,95828" S
		51°55'02,10169" W					
M- 340	M- 341	7.401.193,302	406.236,437	331°29'10"	42,77	0,99970799	23°29'47,86252" S
		51°55'05,86192" W					
M- 341	M- 342	7.401.230,881	406.216,021	327°23'51"	34,99	0,99970803	23°29'46,63643" S
		51°55'06,57320" W					
M- 342	M- 343	7.401.260,361	406.197,166	330°11'18"	32,91	0,99970808	23°29'45,67400" S
		51°55'07,23126" W					
M- 343	M- 344	7.401.288,916	406.180,805	336°46'19"	23,54	0,99970811	23°29'44,74216" S
		51°55'07,80161" W					
M- 344	M- 345	7.401.310,546	406.171,521	349°42'59"	34,82	0,99970814	23°29'44,03695" S
		51°55'08,12403" W					
M- 345	M- 346	7.401.344,804	406.165,306	357°07'34"	28,45	0,99970815	23°29'42,92179" S
		51°55'08,33541" W					
M- 346	M- 347	7.401.373,217	406.163,879	7°31'21"	35,40	0,99970815	23°29'41,99767" S
		51°55'08,37931" W					
M- 347	M- 348	7.401.408,316	406.168,514	18°15'59"	27,48	0,99970814	23°29'40,85742" S
		51°55'08,20800" W					
M- 348	M- 349	7.401.434,414	406.177,129	30°13'38"	43,64	0,99970812	23°29'40,01066" S
		51°55'07,89841" W					
M- 349	M- 350	7.401.472,123	406.199,099	49°47'10"	46,43	0,99970807	23°29'38,78916" S
		51°55'07,11539" W					
M- 350	M- 351	7.401.502,099	406.234,554	52°48'35"	19,57	0,99970799	23°29'37,82188" S
		51°55'05,85874" W					
M- 351	M- 352	7.401.513,930	406.250,146	50°18'00"	21,93	0,99970795	23°29'37,44045" S
		51°55'05,30641" W					
M- 352	M- 353	7.401.527,936	406.267,017	34°04'39"	20,85	0,99970792	23°29'36,98856" S
		51°55'04,70850" W					
M- 353	M- 354	7.401.545,204	406.278,699	20°30'00"	25,50	0,99970789	23°29'36,42953" S
		51°55'04,29278" W					
M- 354	M- 355	7.401.569,092	406.287,630	6°37'55"	64,79	0,99970787	23°29'35,65469" S
		51°55'03,97256" W					
M- 355	M- 356	7.401.633,451	406.295,113	5°32'24"	199,31	0,99970785	23°29'33,56367" S
		51°55'03,69427" W					
M- 356	M- 357	7.401.831,835	406.314,355	9°01'36"	85,47	0,99970781	23°29'27,11740" S
		51°55'02,97129" W					
M- 357	M- 358	7.401.916,248	406.327,765	10°46'47"	143,72	0,99970778	23°29'24,37557" S
		51°55'02,47957" W					
M- 358	M- 359	7.402.057,433	406.354,645	21°24'00"	34,02	0,99970771	23°29'19,79065" S
		51°55'01,50023" W					
M- 359	M- 360	7.402.089,112	406.367,060	14°40'07"	63,60	0,99970769	23°29'18,76321" S
		51°55'01,05546" W					
M- 360	M- 361	7.402.150,635	406.383,165	13°31'29"	43,83	0,99970765	23°29'16,76618" S
		51°55'00,47389" W					
M- 361	M- 362	7.402.193,254	406.393,416	15°34'09"	95,75	0,99970762	23°29'15,38259" S
		51°55'00,10295" W					
M- 362	M- 363	7.402.285,493	406.419,116	7°45'34"	131,10	0,99970757	23°29'12,38885" S
		51°54'59,17625" W					
M- 363	M- 364	7.402.415,393	406.436,816	17°57'52"	118,14	0,99970752	23°29'08,16894" S
		51°54'58,52312" W					
M- 364	M- 365	7.402.527,771	406.473,253	22°04'56"	82,31	0,99970744	23°29'04,52261" S
		51°54'57,21344" W					
M- 365	M- 366	7.402.604,044	406.504,196	43°30'00"	192,37	0,99970737	23°29'02,04907" S
		51°54'56,10555" W					
M- 366	M- 367	7.402.743,583	406.636,614	26°12'29"	236,35	0,99970707	23°28'57,53948" S
		51°54'51,40647" W					
M- 367	M- 368	7.402.955,632	406.740,992	24°38'55"	501,25	0,99970683	23°28'50,66646" S
		51°54'47,67964" W					
M- 368	M- 369	7.403.411,212	406.950,041	118°18'53"	21,41	0,99970635	23°28'35,89677" S
		51°54'40,20896" W					
M- 369	M- 370	7.403.401,056	406.968,892	119°51'10"	18,46	0,99970631	23°28'36,23086" S





PREFEITURA DO MUNICÍPIO DE SARANDI


Rua José Emiliano de Gusmão, 565 – Cx. Postal 71 – CEP. 87111-230

Fone/Fax: (44) 3264-2777 / 3264-8600 - Site: www.sarandi.pr.gov.br

SARANDI - PARANÁ

410/15

M- 370	M- 371	7.403.391,866	406.984,905	131°35'46"	27,27	0,99970627	23°28'36,53297" S
		51°54'39,54675" W					
M- 371	M- 372	7.403.373,764	407.005,295	142°53'11"	23,94	0,99970622	23°28'37,12574" S
		51°54'38,98437" W					
M- 372	M- 373	7.403.354,673	407.019,741	131°09'00"	33,82	0,99970619	23°28'37,74944" S
		51°54'38,26969" W					
M- 373	M- 374	7.403.332,417	407.045,209	115°12'31"	23,64	0,99970613	23°28'38,47832" S
		51°54'37,76474" W					
M- 374	M- 375	7.403.322,349	407.066,596	91°58'12"	19,33	0,99970608	23°28'38,81007" S
		51°54'36,87199" W					
M- 375	M- 376	7.403.321,685	407.085,915	87°26'41"	20,49	0,99970604	23°28'38,83564" S
		51°54'36,12037" W					
M- 376	M- 377	7.403.322,598	407.106,384	96°39'42"	28,99	0,99970599	23°28'38,81016" S
		51°54'35,43954" W					
M- 377	M- 378	7.403.319,235	407.135,180	93°08'15"	24,19	0,99970593	23°28'38,92543" S
		51°54'34,71783" W					
M- 378	M- 379	7.403.317,911	407.159,332	87°28'36"	27,42	0,99970587	23°28'38,97344" S
		51°54'33,70355" W					
M- 379	M- 380	7.403.319,118	407.186,721	69°05'09"	25,67	0,99970581	23°28'38,93983" S
		51°54'32,85252" W					
M- 380	M- 381	7.403.328,280	407.210,695	71°57'25"	28,89	0,99970575	23°28'38,64686" S
		51°54'31,88681" W					
M- 381	M- 382	7.403.337,229	407.238,169	73°52'33"	33,69	0,99970569	23°28'38,36153" S
		51°54'31,03972" W					
M- 382	M- 383	7.403.346,586	407.270,534	67°25'39"	8,31	0,99970562	23°28'38,06394" S
		51°54'30,06930" W					
M- 383	M- 384	7.403.349,777	407.278,210	37°52'00"	12,51	0,99970560	23°28'37,96176" S
		51°54'28,92638" W					
M- 384	M- 385	7.403.359,653	407.285,889	61°25'11"	12,25	0,99970558	23°28'37,64223" S
		51°54'28,65510" W					
M- 385	M- 386	7.403.365,515	407.296,649	100°30'02"	11,82	0,99970556	23°28'37,45384" S
		51°54'28,38223" W					
M- 386	M- 387	7.403.363,360	407.308,273	87°59'27"	15,68	0,99970553	23°28'37,52629" S
		51°54'28,00165" W					
M- 387	M- 388	7.403.363,910	407.323,946	64°01'46"	18,35	0,99970550	23°28'37,51163" S
		51°54'27,59239" W					
M- 388	M- 389	7.403.371,944	407.340,439	64°50'59"	19,26	0,99970546	23°28'37,25379" S
		51°54'27,03982" W					
M- 389	M- 390	7.403.380,130	407.357,876	55°19'50"	17,31	0,99970542	23°28'36,99121" S
		51°54'26,45667" W					
M- 390	M- 391	7.403.389,975	407.372,109	66°45'59"	19,35	0,99970539	23°28'36,67402" S
		51°54'25,84022" W					
M- 391	M- 392	7.403.397,610	407.389,894	65°41'38"	18,50	0,99970535	23°28'36,42942" S
		51°54'25,33633" W					
M- 392	M- 393	7.403.405,226	407.406,757	76°38'31"	26,83	0,99970531	23°28'36,18525" S
		51°54'24,70774" W					
M- 393	M- 394	7.403.411,425	407.432,861	75°21'15"	19,00	0,99970525	23°28'35,98905" S
		51°54'24,11164" W					
M- 394	M- 395	7.403.416,230	407.451,249	60°55'54"	19,55	0,99970521	23°28'35,83658" S
		51°54'23,19013" W					
M- 395	M- 396	7.403.425,729	407.468,337	56°29'01"	16,38	0,99970517	23°28'35,53123" S
		51°54'22,54091" W					
M- 396	M- 397	7.403.434,771	407.481,990	48°51'54"	16,96	0,99970514	23°28'35,24003" S
		51°54'21,93647" W					
M- 397	M- 398	7.403.445,928	407.494,763	41°20'12"	19,92	0,99970511	23°28'34,87989" S
		51°54'21,45322" W					
M- 398	M- 399	7.403.460,883	407.507,919	36°19'51"	14,31	0,99970508	23°28'34,39633" S
		51°54'21,00051" W					
M- 399	M- 400	7.403.472,408	407.516,395	33°50'31"	19,01	0,99970506	23°28'34,02334" S
		51°54'20,53346" W					
M- 400	M- 401	7.403.488,200	407.526,983	17°28'47"	11,16	0,99970503	23°28'33,51204" S
		51°54'20,23213" W					
M- 401	M- 402	7.403.498,845	407.530,335	45°44'15"	18,42	0,99970503	23°28'33,16662" S
		51°54'19,85541" W					
M- 402	M- 403	7.403.511,700	407.543,526	55°38'53"	16,04	0,99970500	23°28'32,75135" S
		51°54'19,73490" W					
M- 403	M- 404	7.403.520,750	407.556,766	47°00'16"	15,76	0,99970497	23°28'32,45980" S
		51°54'19,26708" W					
M- 404	M- 405	7.403.531,501	407.568,297	26°42'07"	18,49	0,99970494	23°28'32,11260" S
		51°54'18,79838" W					
M- 405	M- 406	7.403.548,021	407.576,606	43°41'04"	14,42	0,99970492	23°28'31,57717" S
		51°54'18,38955" W					
M- 406	M- 407	7.403.558,447	407.586,565	108°44'02"	7,04	0,99970490	23°28'31,24021" S
		51°54'18,09301" W					
M- 407	M- 408	7.403.556,185	407.593,234	120°03'57"	6,01	0,99970488	23°28'31,31512" S
		51°54'17,73965" W					





PREFEITURA DO MUNICÍPIO DE SARANDI


Rua José Emiliano de Gusmão, 565 – Cx. Postal 71 – CEP. 87111-230

Fone/Fax: (44) 3264-2777 / 3264-8600 - Site: www.sarandi.pr.gov.br

SARANDI - PARANÁ

410/15

M- 408	M- 409	7.403.553,176	407.598,432	160°36'05"	6,75	0,99970487	23°28'31,41402" S
		51°54'17,32253" W					
M- 409	M- 410	7.403.546,805	407.600,676	113°47'39"	9,93	0,99970487	23°28'31,62163" S
		51°54'17,24485" W					
M- 410	M- 411	7.403.542,798	407.609,764	39°14'47"	13,52	0,99970485	23°28'31,75377" S
		51°54'16,92540" W					
M- 411	M- 412	7.403.553,272	407.618,320	25°26'22"	18,46	0,99970483	23°28'31,41497" S
		51°54'16,62149" W					
M- 412	M- 413	7.403.569,937	407.626,248	29°59'31"	17,11	0,99970481	23°28'30,87474" S
		51°54'16,33835" W					
M- 413	M- 414	7.403.584,753	407.634,799	23°13'17"	20,20	0,99970479	23°28'30,39475" S
		51°54'16,03365" W					
M- 414	M- 415	7.403.603,318	407.642,764	29°21'19"	37,68	0,99970477	23°28'29,79276" S
		51°54'15,74878" W					
M- 415	M- 416	7.403.636,162	407.661,237	30°25'22"	31,59	0,99970473	23°28'28,72863" S
		51°54'15,09037" W					
M- 416	M- 417	7.403.663,403	407.677,234	23°40'31"	25,15	0,99970469	23°28'27,84618" S
		51°54'14,52046" W					
M- 417	M- 418	7.403.686,436	407.687,332	17°16'17"	14,41	0,99970467	23°28'27,09935" S
		51°54'14,15943" W					
M- 418	M- 419	7.403.700,200	407.691,612	11°56'03"	13,29	0,99970466	23°28'26,65269" S
		51°54'14,00551" W					
M- 419	M- 420	7.403.713,200	407.694,360	16°04'53"	15,55	0,99970465	23°28'26,23057" S
		51°54'13,90577" W					
M- 420	M- 421	7.403.728,144	407.698,668	18°15'19"	9,91	0,99970464	23°28'25,74556" S
		51°54'13,75061" W					
M- 421	M- 422	7.403.737,550	407.701,771	26°21'46"	8,75	0,99970464	23°28'25,44036" S
		51°54'13,63916" W					
M- 422	M- 423	7.403.745,388	407.705,655	34°15'07"	9,03	0,99970463	23°28'25,18631" S
		51°54'13,50052" W					
M- 423	M- 424	7.403.752,852	407.710,737	351°03'58"	10,28	0,99970462	23°28'24,94466" S
		51°54'13,31973" W					
M- 424	M- 425	7.403.763,005	407.709,141	355°45'36"	10,96	0,99970462	23°28'24,61422" S
		51°54'13,37374" W					
M- 425	M- 426	7.403.773,933	407.708,331	354°23'33"	14,02	0,99970462	23°28'24,25873" S
		51°54'13,39987" W					
M- 426	M- 427	7.403.787,890	407.706,961	354°21'29"	9,84	0,99970463	23°28'23,80465" S
		51°54'13,44507" W					
M- 427	M- 428	7.403.797,687	407.705,993	6°30'28"	10,79	0,99970463	23°28'23,48591" S
		51°54'13,47702" W					
M- 428	M- 429	7.403.808,402	407.707,215	347°35'29"	10,32	0,99970462	23°28'23,13777" S
		51°54'13,43158" W					
M- 429	M- 430	7.403.818,483	407.704,997	1°30'45"	10,69	0,99970463	23°28'22,80954" S
		51°54'13,50752" W					
M- 430	M- 431	7.403.829,167	407.705,279	44°51'14"	15,03	0,99970463	23°28'22,46222" S
		51°54'13,49522" W					
M- 431	M- 432	7.403.839,824	407.715,882	341°12'43"	8,73	0,99970461	23°28'22,11788" S
		51°54'13,11912" W					
M- 432	M- 433	7.403.848,086	407.713,071	359°45'02"	16,57	0,99970461	23°28'21,84867" S
		51°54'13,21638" W					
M- 433	M- 434	7.403.864,653	407.712,999	334°41'13"	22,82	0,99970461	23°28'21,30999" S
		51°54'13,21524" W					
M- 434	M- 435	7.403.885,285	407.703,241	6°05'21"	18,69	0,99970463	23°28'20,63717" S
		51°54'13,55462" W					
M- 435	M- 436	7.403.903,873	407.705,224	357°55'19"	21,33	0,99970463	23°28'20,03319" S
		51°54'13,48061" W					
M- 436	M- 437	7.403.925,187	407.704,450	19°49'11"	16,10	0,99970463	23°28'19,34003" S
		51°54'13,50317" W					
M- 437	M- 438	7.403.940,330	407.709,908	11°25'52"	20,32	0,99970462	23°28'18,84878" S
		51°54'13,30744" W					
M- 438	M- 439	7.403.960,251	407.713,936	13°19'45"	26,14	0,99970461	23°28'18,20188" S
		51°54'13,16105" W					
M- 439	M- 440	7.403.985,688	407.719,963	3°59'03"	35,87	0,99970460	23°28'17,37605" S
		51°54'12,94298" W					
M- 440	M- 441	7.404.021,466	407.722,455	347°51'39"	20,39	0,99970459	23°28'16,21326" S
		51°54'12,84722" W					
M- 441	M- 442	7.404.041,397	407.718,167	334°10'21"	14,47	0,99970460	23°28'15,56434" S
		51°54'12,99395" W					
M- 442	M- 443	7.404.054,418	407.711,865	328°46'45"	19,90	0,99970461	23°28'15,13969" S
		51°54'13,21319" W					
M- 443	M- 444	7.404.071,432	407.701,553	4°39'02"	13,74	0,99970464	23°28'14,58438" S
		51°54'13,57290" W					
M- 444	M- 445	7.404.085,125	407.702,667	23°33'02"	22,14	0,99970464	23°28'14,13939" S
		51°54'13,53060" W					
M- 445	M- 446	7.404.105,418	407.711,511	24°10'28"	21,59	0,99970462	23°28'13,48139" S





PREFEITURA DO MUNICÍPIO DE SARANDI


Rua José Emiliano de Gusmão, 565 – Cx. Postal 71 – CEP. 87111-230

Fone/Fax: (44) 3264-2777 / 3264-8600 - Site: www.sarandi.pr.gov.br

SARANDI - PARANÁ

410/15

M- 446	M- 447	7.404.125,118	407.720,355	32°18'28"	25,43	0,99970459	23°28'12,84266" S
		51°54'12,89829" W					
M- 447	M- 448	7.404.146,613	407.733,947	356°47'15"	29,65	0,99970456	23°28'12,14654" S
		51°54'12,41446" W					
M- 448	M- 449	7.404.176,214	407.732,286	333°13'31"	12,57	0,99970457	23°28'11,18375" S
		51°54'12,46645" W					
M- 449	M- 450	7.404.187,435	407.726,624	298°57'46"	12,91	0,99970458	23°28'10,81775" S
		51°54'12,66353" W					
M- 450	M- 451	7.404.193,687	407.715,328	349°47'46"	12,52	0,99970461	23°28'10,61216" S
		51°54'13,06030" W					
M- 451	M- 452	7.404.206,010	407.713,110	6°04'30"	36,18	0,99970461	23°28'10,21104" S
		51°54'13,13575" W					
M- 452	M- 453	7.404.241,984	407.716,938	344°17'25"	19,57	0,99970460	23°28'09,04215" S
		51°54'12,99286" W					
M- 453	M- 454	7.404.260,819	407.711,640	339°40'29"	20,38	0,99970461	23°28'08,42866" S
		51°54'13,17542" W					
M- 454	M- 455	7.404.279,929	407.704,562	347°45'49"	16,40	0,99970463	23°28'07,80587" S
		51°54'13,42067" W					
M- 455	M- 456	7.404.295,952	407.701,087	5°39'23"	9,31	0,99970464	23°28'07,28418" S
		51°54'13,53960" W					
M- 456	M- 457	7.404.305,220	407.702,005	357°37'01"	21,47	0,99970464	23°28'06,98303" S
		51°54'13,50519" W					
M- 457	M- 458	7.404.326,670	407.701,112	1°17'01"	11,11	0,99970464	23°28'06,28541" S
		51°54'13,53192" W					
M- 458	M- 459	7.404.337,772	407.701,361	351°07'01"	11,53	0,99970464	23°28'05,92449" S
		51°54'13,52068" W					
M- 459	M- 460	7.404.349,161	407.699,581	315°54'32"	10,05	0,99970464	23°28'05,55382" S
		51°54'13,58090" W					
M- 460	M- 461	7.404.356,378	407.692,589	334°46'01"	9,05	0,99970466	23°28'05,31774" S
		51°54'13,82575" W					
M- 461	M- 462	7.404.364,565	407.688,731	343°00'47"	9,23	0,99970467	23°28'05,05075" S
		51°54'13,95991" W					
M- 462	M- 463	7.404.373,393	407.686,034	315°47'58"	10,23	0,99970467	23°28'04,76317" S
		51°54'14,05302" W					
M- 463	M- 464	7.404.380,725	407.678,904	339°12'41"	9,53	0,99970469	23°28'04,52331" S
		51°54'14,30270" W					
M- 464	M- 465	7.404.389,634	407.675,522	348°21'06"	11,09	0,99970470	23°28'04,23295" S
		51°54'14,41993" W					
M- 465	M- 466	7.404.400,492	407.673,284	330°47'17"	9,31	0,99970470	23°28'03,87946" S
		51°54'14,49641" W					
M- 466	M- 467	7.404.408,619	407.668,739	348°28'20"	6,80	0,99970471	23°28'03,61428" S
		51°54'14,65480" W					
M- 467	M- 468	7.404.415,283	407.667,380	329°46'40"	12,92	0,99970472	23°28'03,39733" S
		51°54'14,70123" W					
M- 468	M- 469	7.404.426,447	407.660,876	324°16'38"	9,46	0,99970473	23°28'03,03301" S
		51°54'14,92800" W					
M- 469	M- 470	7.404.434,125	407.655,355	1°09'24"	10,38	0,99970474	23°28'02,78224" S
		51°54'15,12089" W					
M- 470	M- 471	7.404.444,502	407.655,564	351°50'01"	9,26	0,99970474	23°28'02,44488" S
		51°54'15,11123" W					
M- 471	M- 472	7.404.453,670	407.654,249	349°11'01"	8,29	0,99970474	23°28'02,14652" S
		51°54'15,15554" W					
M- 472	M- 473	7.404.461,812	407.652,693	335°21'39"	8,95	0,99970475	23°28'01,88147" S
		51°54'15,20858" W					
M- 473	M- 474	7.404.469,946	407.648,962	332°48'57"	16,38	0,99970476	23°28'01,61624" S
		51°54'15,33828" W					
M- 474	M- 475	7.404.484,515	407.641,480	335°49'53"	24,27	0,99970477	23°28'01,14101" S
		51°54'15,59877" W					
M- 475	M- 476	7.404.506,662	407.631,541	322°49'12"	21,34	0,99970480	23°28'00,41888" S
		51°54'15,94417" W					
M- 476	M- 477	7.404.523,662	407.618,646	349°13'14"	21,60	0,99970483	23°27'59,86350" S
		51°54'16,39490" W					
M- 477	M- 478	7.404.544,882	407.614,607	343°06'34"	27,01	0,99970483	23°27'59,17273" S
		51°54'16,53256" W					
M- 478	M- 479	7.404.570,723	407.606,760	337°46'15"	42,04	0,99970485	23°27'58,33092" S
		51°54'16,80341" W					
M- 479	M- 480	7.404.609,639	407.590,856	348°45'46"	40,69	0,99970489	23°27'57,06234" S
		51°54'17,35533" W					
M- 480	M- 481	7.404.649,550	407.582,926	342°55'24"	30,52	0,99970491	23°27'55,76304" S
		51°54'17,62599" W					
M- 481	M- 482	7.404.678,724	407.573,964	341°42'58"	50,64	0,99970493	23°27'54,81264" S
		51°54'17,93539" W					
M- 482	M- 483	7.404.726,812	407.558,075	1°50'11"	19,88	0,99970496	23°27'53,24584" S
		51°54'18,48475" W					
M- 483	M- 484	7.404.746,679	407.558,712	332°41'16"	14,45	0,99970496	23°27'52,60001" S





PREFEITURA DO MUNICÍPIO DE SARANDI

Rua José Emiliano de Gusmão, 565 – Cx. Postal 71 – CEP. 87111-230

Fone/Fax: (44) 3264-2777 / 3264-8600 - Site: www.sarandi.pr.gov.br

SARANDI - PARANÁ

410/15

51°54'18,45789" W							
M- 484	M- 485	7.404.759,522	407.552,080	334°26'50"	13,84	0,99970498	23°27'52,18107" S
51°54'18,68879" W							
M- 485	M- 486	7.404.772,011	407.546,109	3°38'46"	18,83	0,99970499	23°27'51,77378" S
51°54'18,89647" W							
M- 486	M- 487	7.404.790,802	407.547,307	10°34'21"	21,23	0,99970499	23°27'51,16305" S
51°54'18,85008" W							
M- 487	M- 488	7.404.811,670	407.551,202	8°11'12"	28,93	0,99970498	23°27'50,48533" S
51°54'18,70818" W							
M- 488	M- 489	7.404.840,301	407.555,321	6°52'42"	19,54	0,99970497	23°27'49,55526" S
51°54'18,55665" W							
M- 489	M- 490	7.404.859,698	407.557,661	26°14'57"	10,03	0,99970496	23°27'48,92506" S
51°54'18,46988" W							
M- 490	M- 491	7.404.868,691	407.562,095	45°42'12"	12,28	0,99970495	23°27'48,63356" S
51°54'18,31161" W							
M- 491	M- 492	7.404.877,270	407.570,888	15°48'04"	18,75	0,99970493	23°27'48,35642" S
51°54'17,99979" W							
M- 492	M- 493	7.404.895,310	407.575,993	52°44'32"	10,23	0,99970492	23°27'47,77091" S
51°54'17,81587" W							
M- 493	M- 494	7.404.901,502	407.584,133	28°37'03"	12,30	0,99970490	23°27'47,57124" S
51°54'17,52760" W							
M- 494	M- 495	7.404.912,298	407.590,023	10°27'35"	22,82	0,99970489	23°27'47,22142" S
51°54'17,31761" W							
M- 495	M- 496	7.404.934,739	407.594,166	358°23'02"	8,33	0,99970488	23°27'46,49262" S
51°54'17,16662" W							
M- 496	M- 497	7.404.943,065	407.593,931	338°31'04"	9,54	0,99970488	23°27'46,22186" S
51°54'17,17306" W							
M- 497	M- 498	7.404.951,944	407.590,437	328°53'36"	18,02	0,99970489	23°27'45,93245" S
51°54'17,29423" W							
M- 498	M- 499	7.404.967,370	407.581,129	8°10'25"	22,54	0,99970491	23°27'45,42898" S
51°54'17,61888" W							
M- 499	M- 500	7.404.989,685	407.584,334	340°08'13"	17,50	0,99970490	23°27'44,70408" S
51°54'17,50097" W							
M- 500	M- 501	7.405.006,148	407.578,387	339°07'19"	21,41	0,99970492	23°27'44,16758" S
51°54'17,70692" W							
M- 501	M- 502	7.405.026,156	407.570,755	346°17'48"	19,56	0,99970493	23°27'43,51547" S
51°54'17,97148" W							
M- 502	M- 503	7.405.045,159	407.566,122	4°58'26"	7,73	0,99970494	23°27'42,89665" S
51°54'18,13055" W							
M- 503	M- 504	7.405.052,862	407.566,792	50°47'58"	7,61	0,99970494	23°27'42,64633" S
51°54'18,10523" W							
M- 504	M- 505	7.405.057,673	407.572,691	21°10'58"	11,04	0,99970493	23°27'42,49111" S
51°54'17,89626" W							
M- 505	M- 506	7.405.067,968	407.576,680	343°37'59"	9,38	0,99970492	23°27'42,15719" S
51°54'17,75338" W							
M- 506	M- 507	7.405.076,965	407.574,038	2°45'51"	10,85	0,99970493	23°27'41,86412" S
51°54'17,84451" W							
M- 507	M- 508	7.405.087,801	407.574,561	352°59'07"	11,81	0,99970493	23°27'41,51190" S
51°54'17,82367" W							
M- 508	M- 509	7.405.099,523	407.573,119	12°03'44"	9,83	0,99970493	23°27'41,13048" S
51°54'17,87190" W							
M- 509	M- 510	7.405.109,137	407.575,173	49°31'38"	10,60	0,99970492	23°27'40,81830" S
51°54'17,79737" W							
M- 510	M- 511	7.405.116,018	407.583,239	38°22'23"	7,96	0,99970491	23°27'40,59622" S
51°54'17,51156" W							
M- 511	M- 512	7.405.122,262	407.588,182	1°27'47"	9,02	0,99970489	23°27'40,39421" S
51°54'17,33597" W							
M- 512	M- 513	7.405.131,277	407.588,412	351°40'00"	20,74	0,99970489	23°27'40,10114" S
51°54'17,32586" W							
M- 513	M- 514	7.405.151,796	407.585,407	41°20'00"	7,51	0,99970490	23°27'39,43337" S
51°54'17,42722" W							
M- 514	M- 515	7.405.157,433	407.590,365	29°59'40"	14,81	0,99970489	23°27'39,25110" S
51°54'17,25123" W							
M- 515	M- 516	7.405.170,259	407.597,768	359°34'05"	27,02	0,99970487	23°27'38,83558" S
51°54'16,98747" W							
M- 516	M- 517	7.405.197,276	407.597,564	29°31'53"	21,69	0,99970487	23°27'37,95710" S
51°54'16,98868" W							
M- 517	M- 518	7.405.216,146	407.608,254	356°27'54"	24,40	0,99970485	23°27'37,34574" S
51°54'16,60773" W							
M- 518	M- 519	7.405.240,501	407.606,749	23°23'38"	19,79	0,99970485	23°27'36,55355" S
51°54'16,65538" W							
M- 519	M- 520	7.405.258,660	407.614,605	6°04'46"	27,70	0,99970483	23°27'35,96473" S
51°54'16,37448" W							
M- 520	M- 521	7.405.286,200	407.617,539	359°54'47"	27,48	0,99970483	23°27'35,06988" S
51°54'16,26497" W							
M- 521	M- 522	7.405.313,682	407.617,497	354°14'15"	25,53	0,99970483	23°27'34,17631" S





PREFEITURA DO MUNICÍPIO DE SARANDI


Rua José Emiliano de Gusmão, 565 – Cx. Postal 71 – CEP. 87111-230

Fone/Fax: (44) 3264-2777 / 3264-8600 - Site: www.sarandi.pr.gov.br

SARANDI - PARANÁ

410/15

M- 522	M- 523	7.405.339,086	407.614,933	37°19'31"	18,49	0,99970483	23°27'33,34980" S
		51°54'16,26036" W					
M- 523	M- 524	7.405.353,791	407.626,146	33°33'59"	36,17	0,99970481	23°27'32,87396" S
		51°54'15,94665" W					
M- 524	M- 525	7.405.383,931	407.646,146	22°33'44"	17,56	0,99970476	23°27'31,89807" S
		51°54'15,23510" W					
M- 525	M- 526	7.405.400,149	407.652,884	25°12'55"	28,07	0,99970475	23°27'31,37213" S
		51°54'14,99403" W					
M- 526	M- 527	7.405.425,548	407.664,844	11°54'10"	25,50	0,99970472	23°27'30,54874" S
		51°54'14,56689" W					
M- 527	M- 528	7.405.450,503	407.670,104	28°55'04"	23,19	0,99970471	23°27'29,73842" S
		51°54'14,37598" W					
M- 528	M- 529	7.405.470,799	407.681,316	67°10'50"	16,42	0,99970468	23°27'29,08080" S
		51°54'13,97634" W					
M- 529	M- 530	7.405.477,168	407.696,452	53°10'59"	25,38	0,99970465	23°27'28,87680" S
		51°54'13,44148" W					
M- 530	M- 531	7.405.492,374	407.716,767	35°21'09"	28,80	0,99970460	23°27'28,38654" S
		51°54'12,72213" W					
M- 531	M- 532	7.405.515,860	407.733,428	29°29'05"	20,03	0,99970457	23°27'27,62631" S
		51°54'12,12974" W					
M- 532	M- 533	7.405.533,297	407.743,287	22°30'41"	15,19	0,99970454	23°27'27,06137" S
		51°54'11,77842" W					
M- 533	M- 534	7.405.547,327	407.749,102	39°30'56"	16,88	0,99970453	23°27'26,60638" S
		51°54'11,57037" W					
M- 534	M- 535	7.405.560,352	407.759,845	56°34'21"	15,20	0,99970451	23°27'26,18507" S
		51°54'11,18887" W					
M- 535	M- 536	7.405.568,727	407.772,533	79°39'00"	21,03	0,99970448	23°27'25,91535" S
		51°54'10,73985" W					
M- 536	M- 537	7.405.572,505	407.793,219	73°45'59"	24,09	0,99970443	23°27'25,79673" S
		51°54'10,00996" W					
M- 537	M- 538	7.405.579,240	407.816,351	67°06'21"	16,31	0,99970438	23°27'25,58246" S
		51°54'09,19322" W					
M- 538	M- 539	7.405.585,587	407.831,378	76°00'22"	23,66	0,99970434	23°27'25,37916" S
		51°54'08,66221" W					
M- 539	M- 540	7.405.591,308	407.854,338	69°49'27"	26,15	0,99970429	23°27'25,19782" S
		51°54'07,85176" W					
M- 540	M- 541	7.405.600,326	407.878,879	57°55'09"	24,95	0,99970424	23°27'24,90961" S
		51°54'06,98485" W					
M- 541	M- 542	7.405.613,576	407.900,016	70°23'59"	22,71	0,99970419	23°27'24,48310" S
		51°54'06,23698" W					
M- 542	M- 543	7.405.621,193	407.921,407	2°14'09"	15,14	0,99970414	23°27'24,23980" S
		51°54'05,48141" W					
M- 543	M- 544	7.405.636,323	407.921,998	58°49'04"	14,42	0,99970414	23°27'23,74797" S
		51°54'05,45724" W					
M- 544	M- 545	7.405.643,790	407.934,336	54°39'29"	26,70	0,99970411	23°27'23,50770" S
		51°54'05,02076" W					
M- 545	M- 546	7.405.659,236	407.956,118	72°07'36"	23,03	0,99970406	23°27'23,00992" S
		51°54'04,24968" W					
M- 546	M- 547	7.405.666,304	407.978,035	63°11'30"	34,51	0,99970401	23°27'22,78457" S
		51°54'03,47569" W					
M- 547	M- 548	7.405.681,870	408.008,840	72°35'22"	23,87	0,99970394	23°27'22,28472" S
		51°54'02,38658" W					
M- 548	M- 549	7.405.689,011	408.031,612	51°11'31"	17,67	0,99970389	23°27'22,05717" S
		51°54'01,58245" W					
M- 549	M- 550	7.405.700,086	408.045,382	42°45'16"	31,66	0,99970386	23°27'21,69987" S
		51°54'01,09471" W					
M- 550	M- 551	7.405.723,330	408.066,872	50°02'39"	30,27	0,99970381	23°27'20,94848" S
		51°54'00,33220" W					
M- 551	M- 552	7.405.742,766	408.090,071	46°59'06"	31,78	0,99970376	23°27'20,32125" S
		51°53'59,51031" W					
M- 552	M- 553	7.405.764,445	408.113,306	15°19'06"	29,31	0,99970371	23°27'19,62109" S
		51°53'58,68666" W					
M- 553	M- 554	7.405.792,713	408.121,049	48°22'07"	34,18	0,99970369	23°27'18,70355" S
		51°53'58,40755" W					
M- 554	M- 555	7.405.815,421	408.146,598	35°42'46"	27,83	0,99970363	23°27'17,97040" S
		51°53'57,50212" W					
M- 555	M- 556	7.405.838,019	408.162,844	60°40'44"	16,76	0,99970359	23°27'17,23894" S
		51°53'56,92459" W					
M- 556	M- 557	7.405.846,227	408.177,458	36°56'55"	45,36	0,99970356	23°27'16,97503" S
		51°53'56,40774" W					
M- 557	M- 558	7.405.882,475	408.204,722	43°22'06"	43,76	0,99970350	23°27'15,80198" S
		51°53'55,43890" W					
M- 558	M- 559	7.405.914,283	408.234,768	18°09'13"	27,22	0,99970343	23°27'14,77386" S
		51°53'54,37300" W					
M- 559	M- 560	7.405.940,150	408.243,249	39°21'01"	16,57	0,99970341	23°27'13,93453" S





PREFEITURA DO MUNICÍPIO DE SARANDI


Rua José Emiliano de Gusmão, 565 – Cx. Postal 71 – CEP. 87111-230

Fone/Fax: (44) 3264-2777 / 3264-8600 - Site: www.sarandi.pr.gov.br

SARANDI - PARANÁ

410/15

51°53'54,06841" W							
M- 560	M- 561	7.405.952,961	408.253,754	39°42'16"	17,40	0,99970339	23°27'13,52012" S
51°53'53,69537" W							
M- 561	M- 562	7.405.966,346	408.264,868	55°59'08"	6,00	0,99970336	23°27'13,08717" S
51°53'53,30074" W							
M- 562	M- 563	7.405.969,701	408.269,840	45°02'24"	11,18	0,99970335	23°27'12,97910" S
51°53'53,12477" W							
M- 563	M- 564	7.405.977,601	408.277,750	45°54'17"	7,80	0,99970334	23°27'12,72384" S
51°53'52,84427" W							
M- 564	M- 565	7.405.983,029	408.283,353	35°23'15"	6,30	0,99970332	23°27'12,54849" S
51°53'52,64561" W							
M- 565	M- 566	7.405.988,166	408.287,002	40°48'45"	5,99	0,99970331	23°27'12,38220" S
51°53'52,51588" W							
M- 566	M- 567	7.405.992,697	408.290,914	34°50'56"	8,04	0,99970331	23°27'12,23567" S
51°53'52,37701" W							
M- 567	M- 568	7.405.999,298	408.295,510	52°33'39"	4,84	0,99970330	23°27'12,02197" S
51°53'52,21359" W							
M- 568	M- 569	7.406.002,240	408.299,353	50°01'46"	5,53	0,99970329	23°27'11,92710" S
51°53'52,07750" W							
M- 569	M- 570	7.406.005,792	408.303,590	59°28'13"	5,90	0,99970328	23°27'11,81246" S
51°53'51,92740" W							
M- 570	M- 571	7.406.008,786	408.308,668	53°46'17"	5,26	0,99970327	23°27'11,71615" S
51°53'51,74778" W							
M- 571	M- 572	7.406.011,897	408.312,914	59°08'23"	5,00	0,99970326	23°27'11,61585" S
51°53'51,59746" W							
M- 572	M- 573	7.406.014,461	408.317,204	41°24'16"	5,87	0,99970325	23°27'11,53336" S
51°53'51,44570" W							
M- 573	M- 574	7.406.018,861	408.321,084	45°54'31"	5,63	0,99970324	23°27'11,39108" S
51°53'51,30799" W							
M- 574	M- 575	7.406.022,780	408.325,129	20°14'32"	5,06	0,99970323	23°27'11,26448" S
51°53'51,16458" W							
M- 575	M- 576	7.406.027,532	408.326,881	40°37'36"	6,34	0,99970322	23°27'11,11032" S
51°53'51,10179" W							
M- 576	M- 577	7.406.032,347	408.331,012	38°45'28"	4,53	0,99970322	23°27'10,95460" S
51°53'50,95514" W							
M- 577	M- 578	7.406.035,876	408.333,845	50°05'23"	4,35	0,99970321	23°27'10,84043" S
51°53'50,85453" W							
M- 578	M- 579	7.406.038,664	408.337,179	76°48'40"	6,45	0,99970320	23°27'10,75046" S
51°53'50,73641" W							
M- 579	M- 580	7.406.040,136	408.343,459	76°24'09"	9,73	0,99970319	23°27'10,70387" S
51°53'50,51477" W							
M- 580	M- 581	7.406.042,423	408.352,914	14°48'02"	13,41	0,99970317	23°27'10,63143" S
51°53'50,18105" W							
M- 581	M- 582	7.406.055,386	408.356,339	10°06'26"	7,10	0,99970316	23°27'10,21064" S
51°53'50,05749" W							
M- 582	M- 583	7.406.062,372	408.357,585	351°50'16"	3,22	0,99970316	23°27'09,98374" S
51°53'50,01205" W							
M- 583	M- 584	7.406.065,559	408.357,127	5°19'03"	2,65	0,99970316	23°27'09,88003" S
51°53'50,02749" W							
M- 584	M- 585	7.406.068,200	408.357,373	313°03'05"	2,71	0,99970316	23°27'09,79421" S
51°53'50,01824" W							
M- 585	M- 586	7.406.070,047	408.355,396	15°00'00"	3,37	0,99970316	23°27'09,73375" S
51°53'50,08751" W							
M- 586	M- 587	7.406.073,306	408.356,270	66°08'58"	3,13	0,99970316	23°27'09,62797" S
51°53'50,05599" W							
M- 587	M- 588	7.406.074,572	408.359,132	85°39'43"	4,01	0,99970315	23°27'09,58738" S
51°53'49,95485" W							
M- 588	M- 589	7.406.074,875	408.363,134	54°32'10"	12,25	0,99970314	23°27'09,57834" S
51°53'49,81374" W							
M- 589	M- 590	7.406.081,983	408.373,112	11°25'28"	4,72	0,99970312	23°27'09,34925" S
51°53'49,46053" W							
M- 590	M- 591	7.406.086,610	408.374,047	325°44'47"	6,36	0,99970312	23°27'09,19900" S
51°53'49,42656" W							
M- 591	M- 592	7.406.091,869	408.370,466	9°58'16"	3,95	0,99970313	23°27'09,02728" S
51°53'49,55161" W							
M- 592	M- 593	7.406.095,758	408.371,149	43°40'55"	3,34	0,99970312	23°27'08,90097" S
51°53'49,52669" W							
M- 593	M- 594	7.406.098,176	408.373,459	57°58'35"	3,95	0,99970312	23°27'08,82282" S
51°53'49,44475" W							
M- 594	M- 595	7.406.100,273	408.376,811	69°19'48"	5,18	0,99970311	23°27'08,75531" S
51°53'49,32615" W							
M- 595	M- 596	7.406.102,103	408.381,662	73°44'17"	4,88	0,99970310	23°27'08,69678" S
51°53'49,15479" W							
M- 596	M- 597	7.406.103,471	408.386,350	77°29'11"	3,43	0,99970309	23°27'08,65326" S
51°53'48,98927" W							
M- 597	M- 598	7.406.104,215	408.389,703	91°37'12"	3,44	0,99970308	23°27'08,62975" S





PREFEITURA DO MUNICÍPIO DE SARANDI


Rua José Emiliano de Gusmão, 565 – Cx. Postal 71 – CEP. 87111-230

Fone/Fax: (44) 3264-2777 / 3264-8600 - Site: www.sarandi.pr.gov.br

SARANDI - PARANÁ

410/15

M- 598	M- 599	7.406.104,118	408.393,140	104°33'03"	7,79	0,99970308	23°27'08,63360" S
		51°53'48,74983" W					
M- 599	M- 600	7.406.102,161	408.400,677	67°40'12"	5,65	0,99970306	23°27'08,69876" S
		51°53'48,48464" W					
M- 600	M- 601	7.406.104,307	408.405,902	68°13'02"	3,30	0,99970305	23°27'08,63004" S
		51°53'48,30003" W					
M- 601	M- 602	7.406.105,533	408.408,969	87°58'50"	4,35	0,99970304	23°27'08,59080" S
		51°53'48,19167" W					
M- 602	M- 603	7.406.105,686	408.413,314	78°35'19"	7,78	0,99970303	23°27'08,58671" S
		51°53'48,03851" W					
M- 603	M- 604	7.406.107,226	408.420,942	7°01'44"	10,79	0,99970301	23°27'08,53818" S
		51°53'47,76934" W					
M- 604	M- 605	7.406.117,936	408.422,263	16°18'05"	5,90	0,99970301	23°27'08,19022" S
		51°53'47,72044" W					
M- 605	M- 606	7.406.123,604	408.423,920	8°09'05"	4,70	0,99970301	23°27'08,00626" S
		51°53'47,66080" W					
M- 606	M- 607	7.406.128,261	408.424,587	31°49'45"	4,66	0,99970300	23°27'07,85498" S
		51°53'47,63627" W					
M- 607	M- 608	7.406.132,220	408.427,045	66°17'57"	4,43	0,99970300	23°27'07,72675" S
		51°53'47,54877" W					
M- 608	M- 609	7.406.134,001	408.431,100	81°25'14"	10,27	0,99970299	23°27'07,66966" S
		51°53'47,40548" W					
M- 609	M- 610	7.406.135,533	408.441,254	27°56'35"	7,28	0,99970297	23°27'07,62191" S
		51°53'47,04729" W					
M- 610	M- 611	7.406.141,963	408.444,665	38°34'08"	4,24	0,99970296	23°27'07,41353" S
		51°53'46,92567" W					
M- 611	M- 612	7.406.145,276	408.447,307	12°57'00"	4,66	0,99970295	23°27'07,30634" S
		51°53'46,83183" W					
M- 612	M- 613	7.406.149,819	408.448,352	338°29'47"	8,83	0,99970295	23°27'07,15884" S
		51°53'46,79400" W					
M- 613	M- 614	7.406.158,030	408.445,117	354°27'25"	4,47	0,99970296	23°27'06,89121" S
		51°53'46,90621" W					
M- 614	M- 615	7.406.162,482	408.444,685	17°36'19"	11,79	0,99970296	23°27'06,74637" S
		51°53'46,92046" W					
M- 615	M- 616	7.406.173,723	408.448,252	344°42'01"	8,70	0,99970295	23°27'06,38160" S
		51°53'46,79228" W					
M- 616	M- 617	7.406.182,111	408.445,957	343°38'27"	12,31	0,99970296	23°27'06,10840" S
		51°53'46,87132" W					
M- 617	M- 618	7.406.193,923	408.442,490	336°00'42"	13,08	0,99970296	23°27'05,72364" S
		51°53'46,99092" W					
M- 618	M- 619	7.406.205,870	408.437,173	17°45'32"	3,74	0,99970298	23°27'05,33411" S
		51°53'47,17568" W					
M- 619	M- 620	7.406.209,435	408.438,315	57°14'24"	11,92	0,99970297	23°27'05,21843" S
		51°53'47,13465" W					
M- 620	M- 621	7.406.215,886	408.448,339	32°30'00"	9,94	0,99970295	23°27'05,01071" S
		51°53'46,77997" W					
M- 621	M- 622	7.406.224,271	408.453,682	56°57'12"	5,97	0,99970294	23°27'04,73916" S
		51°53'46,58983" W					
M- 622	M- 623	7.406.227,527	408.458,686	47°36'02"	5,14	0,99970293	23°27'04,63430" S
		51°53'46,41276" W					
M- 623	M- 624	7.406.230,991	408.462,480	52°10'17"	8,06	0,99970292	23°27'04,52244" S
		51°53'46,27829" W					
M- 624	M- 625	7.406.235,937	408.468,849	45°04'30"	8,35	0,99970291	23°27'04,36291" S
		51°53'46,05275" W					
M- 625	M- 626	7.406.241,830	408.474,758	8°04'37"	7,98	0,99970289	23°27'04,17250" S
		51°53'45,84321" W					
M- 626	M- 627	7.406.249,731	408.475,879	11°09'32"	3,64	0,99970289	23°27'03,91583" S
		51°53'45,80197" W					
M- 627	M- 628	7.406.253,307	408.476,584	41°37'37"	8,06	0,99970289	23°27'03,79970" S
		51°53'45,77634" W					
M- 628	M- 629	7.406.259,333	408.481,939	45°46'26"	5,37	0,99970288	23°27'03,60485" S
		51°53'45,58630" W					
M- 629	M- 630	7.406.263,076	408.485,785	36°10'01"	5,08	0,99970287	23°27'03,48393" S
		51°53'45,44994" W					
M- 630	M- 631	7.406.267,180	408.488,785	36°44'45"	11,72	0,99970286	23°27'03,35110" S
		51°53'45,34331" W					
M- 631	M- 632	7.406.276,573	408.495,798	33°17'21"	7,90	0,99970284	23°27'03,04711" S
		51°53'45,09410" W					
M- 632	M- 633	7.406.283,181	408.500,137	42°18'49"	8,89	0,99970283	23°27'02,83313" S
		51°53'44,93974" W					
M- 633	M- 634	7.406.289,756	408.506,123	51°10'47"	7,28	0,99970282	23°27'02,62056" S
		51°53'44,72734" W					
M- 634	M- 635	7.406.294,319	408.511,794	38°07'26"	6,66	0,99970281	23°27'02,47334" S
		51°53'44,52648" W					
M- 635	M- 636	7.406.299,556	408.515,904	42°40'53"	6,14	0,99970280	23°27'02,30390" S





PREFEITURA DO MUNICÍPIO DE SARANDI


Rua José Emiliano de Gusmão, 565 – Cx. Postal 71 – CEP. 87111-230

Fone/Fax: (44) 3264-2777 / 3264-8600 - Site: www.sarandi.pr.gov.br

SARANDI - PARANÁ

410/15

51°53'44,38049" W							
M- 636	M- 637	7.406.304,071	408.520,067	33°52'32"	14,36	0,99970279	23°27'02,15794" S
51°53'44,23278" W							
M- 637	M- 638	7.406.315,997	408.528,074	38°43'36"	41,26	0,99970277	23°27'01,77179" S
51°53'43,94799" W							
M- 638	M- 639	7.406.348,182	408.553,883	37°27'51"	27,08	0,99970271	23°27'00,73053" S
51°53'43,03138" W							
M- 639	M- 640	7.406.369,679	408.570,358	23°02'14"	19,53	0,99970268	23°27'00,03490" S
51°53'42,44606" W							
M- 640	M- 641	7.406.387,648	408.577,999	87°54'17"	10,19	0,99970266	23°26'59,45219" S
51°53'42,17284" W							
M- 641	M- 642	7.406.388,021	408.588,181	37°10'31"	15,66	0,99970264	23°26'59,44212" S
51°53'41,81392" W							
M- 642	M- 643	7.406.400,502	408.597,647	35°49'55"	9,97	0,99970262	23°26'59,03822" S
51°53'41,47759" W							
M- 643	M- 644	7.406.408,584	408.603,483	332°46'33"	14,38	0,99970260	23°26'58,77662" S
51°53'41,27015" W							
M- 644	M- 645	7.406.421,371	408.596,904	354°34'13"	18,87	0,99970262	23°26'58,35953" S
51°53'41,49921" W							
M- 645	M- 646	7.406.440,153	408.595,119	357°35'00"	7,19	0,99970262	23°26'57,74848" S
51°53'41,55800" W							
M- 646	M- 647	7.406.447,340	408.594,816	60°51'44"	12,98	0,99970262	23°26'57,51474" S
51°53'41,56710" W							
M- 647	M- 648	7.406.453,662	408.606,157	40°08'24"	10,24	0,99970260	23°26'57,31147" S
51°53'41,16604" W							
M- 648	M- 649	7.406.461,487	408.612,755	1°47'21"	8,66	0,99970258	23°26'57,05838" S
51°53'40,93181" W							
M- 649	M- 650	7.406.470,143	408.613,025	339°52'49"	7,92	0,99970258	23°26'56,77699" S
51°53'40,92039" W							
M- 650	M- 651	7.406.477,579	408.610,301	23°46'56"	13,50	0,99970259	23°26'56,53466" S
51°53'41,01476" W							
M- 651	M- 652	7.406.489,937	408.615,747	37°11'18"	18,20	0,99970258	23°26'56,13395" S
51°53'40,82013" W							
M- 652	M- 653	7.406.504,434	408.626,746	11°44'24"	9,76	0,99970255	23°26'55,66481" S
51°53'40,42934" W							
M- 653	M- 654	7.406.513,989	408.628,732	355°50'25"	10,15	0,99970255	23°26'55,35454" S
51°53'40,35725" W							
M- 654	M- 655	7.406.524,113	408.627,995	324°10'05"	7,56	0,99970255	23°26'55,02521" S
51°53'40,38101" W							
M- 655	M- 656	7.406.530,239	408.623,572	336°37'12"	8,29	0,99970256	23°26'54,82513" S
51°53'40,53554" W							
M- 656	M- 657	7.406.537,849	408.620,282	345°07'20"	4,13	0,99970257	23°26'54,57703" S
51°53'40,64982" W							
M- 657	M- 658	7.406.541,839	408.619,222	10°09'53"	4,02	0,99970257	23°26'54,44709" S
51°53'40,68630" W							
M- 658	M- 659	7.406.545,799	408.619,932	17°25'22"	4,48	0,99970257	23°26'54,31847" S
51°53'40,66041" W							
M- 659	M- 660	7.406.550,069	408.621,272	359°53'03"	4,95	0,99970256	23°26'54,17991" S
51°53'40,61225" W							
M- 660	M- 661	7.406.555,019	408.621,262	27°36'00"	4,21	0,99970256	23°26'54,01896" S
51°53'40,61152" W							
M- 661	M- 662	7.406.558,749	408.623,212	40°30'38"	4,79	0,99970256	23°26'53,89807" S
51°53'40,54199" W							
M- 662	M- 663	7.406.562,389	408.626,322	46°50'19"	8,82	0,99970255	23°26'53,78035" S
51°53'40,43159" W							
M- 663	M- 664	7.406.568,419	408.632,752	354°55'19"	8,02	0,99970254	23°26'53,58559" S
51°53'40,20367" W							
M- 664	M- 665	7.406.576,409	408.632,042	359°39'02"	8,20	0,99970254	23°26'53,32565" S
51°53'40,22694" W							
M- 665	M- 666	7.406.584,609	408.631,992	42°14'10"	4,11	0,99970254	23°26'53,05902" S
51°53'40,22691" W							
M- 666	M- 667	7.406.587,649	408.634,752	103°38'34"	4,24	0,99970253	23°26'52,96074" S
51°53'40,12897" W							
M- 667	M- 668	7.406.586,649	408.638,872	93°48'51"	6,34	0,99970252	23°26'52,99408" S
51°53'39,98400" W							
M- 668	M- 669	7.406.586,228	408.645,194	15°48'09"	12,25	0,99970251	23°26'53,00905" S
51°53'39,76130" W							
M- 669	M- 670	7.406.598,019	408.648,532	28°07'04"	4,46	0,99970250	23°26'52,62634" S
51°53'39,64108" W							
M- 670	M- 671	7.406.601,949	408.650,632	34°31'47"	4,16	0,99970250	23°26'52,49899" S
51°53'39,56621" W							
M- 671	M- 672	7.406.605,379	408.652,992	15°48'53"	4,22	0,99970249	23°26'52,38794" S
51°53'39,48229" W							
M- 672	M- 673	7.406.609,439	408.654,142	22°03'45"	4,84	0,99970249	23°26'52,25616" S
51°53'39,44088" W							
M- 673	M- 674	7.406.613,926	408.655,960	13°22'06"	11,60	0,99970248	23°26'52,11064" S





PREFEITURA DO MUNICÍPIO DE SARANDI


Rua José Emiliano de Gusmão, 565 – Cx. Postal 71 – CEP. 87111-230

Fone/Fax: (44) 3264-2777 / 3264-8600 - Site: www.sarandi.pr.gov.br

SARANDI - PARANÁ

410/15

M- 674	M- 675	7.406.625,209	408.658,642	6°25'08"	4,03	0,99970248	23°26'51,74432" S
		51°53'39,27884" W					
M- 675	M- 676	7.406.629,209	408.659,092	16°37'15"	6,68	0,99970248	23°26'51,61435" S
		51°53'39,26211" W					
M- 676	M- 677	7.406.635,611	408.661,003	356°05'48"	10,59	0,99970247	23°26'51,40658" S
		51°53'39,19336" W					
M- 677	M- 678	7.406.646,179	408.660,282	359°14'16"	4,51	0,99970248	23°26'51,06282" S
		51°53'39,21645" W					
M- 678	M- 679	7.406.650,689	408.660,222	11°49'29"	8,30	0,99970248	23°26'50,91617" S
		51°53'39,21758" W					
M- 679	M- 680	7.406.658,809	408.661,922	5°03'14"	4,43	0,99970247	23°26'50,65249" S
		51°53'39,15589" W					
M- 680	M- 681	7.406.663,219	408.662,312	13°06'06"	9,22	0,99970247	23°26'50,50918" S
		51°53'39,14119" W					
M- 681	M- 682	7.406.672,199	408.664,402	26°00'23"	16,06	0,99970247	23°26'50,21763" S
		51°53'39,06557" W					
M- 682	M- 683	7.406.686,629	408.671,442	14°15'19"	13,32	0,99970245	23°26'49,74986" S
		51°53'38,81431" W					
M- 683	M- 684	7.406.699,539	408.674,722	10°14'16"	13,73	0,99970244	23°26'49,33076" S
		51°53'38,69590" W					
M- 684	M- 685	7.406.713,049	408.677,162	30°57'50"	3,03	0,99970244	23°26'48,89199" S
		51°53'38,60695" W					
M- 685	M- 686	7.406.715,649	408.678,722	63°23'54"	6,99	0,99970243	23°26'48,80776" S
		51°53'38,55141" W					
M- 686	M- 687	7.406.718,779	408.684,972	50°42'38"	7,39	0,99970242	23°26'48,70726" S
		51°53'38,33047" W					
M- 687	M- 688	7.406.723,459	408.690,692	15°13'30"	5,03	0,99970241	23°26'48,55624" S
		51°53'38,12786" W					
M- 688	M- 689	7.406.728,309	408.692,012	21°34'30"	13,16	0,99970240	23°26'48,39881" S
		51°53'38,08028" W					
M- 689	M- 690	7.406.740,549	408.696,852	47°15'07"	5,04	0,99970239	23°26'48,00181" S
		51°53'37,90704" W					
M- 690	M- 691	7.406.743,969	408.700,552	73°48'53"	4,59	0,99970238	23°26'47,89136" S
		51°53'37,77590" W					
M- 691	M- 692	7.406.745,249	408.704,962	63°29'19"	7,48	0,99970238	23°26'47,85063" S
		51°53'37,62021" W					
M- 692	M- 693	7.406.748,587	408.711,654	27°13'27"	16,80	0,99970236	23°26'47,74345" S
		51°53'37,38365" W					
M- 693	M- 694	7.406.763,527	408.719,339	1°36'31"	12,55	0,99970234	23°26'47,25923" S
		51°53'37,10955" W					
M- 694	M- 695	7.406.776,069	408.719,692	29°48'25"	4,59	0,99970234	23°26'46,85151" S
		51°53'37,09437" W					
M- 695	M- 696	7.406.780,049	408.721,972	45°07'46"	6,26	0,99970234	23°26'46,72256" S
		51°53'37,01315" W					
M- 696	M- 697	7.406.784,469	408.726,412	49°26'09"	7,43	0,99970233	23°26'46,57974" S
		51°53'36,85571" W					
M- 697	M- 698	7.406.789,298	408.732,052	16°02'24"	8,50	0,99970231	23°26'46,42387" S
		51°53'36,65590" W					
M- 698	M- 699	7.406.797,469	408.734,402	20°46'20"	5,27	0,99970231	23°26'46,15867" S
		51°53'36,57130" W					
M- 699	M- 700	7.406.802,399	408.736,272	26°45'52"	10,28	0,99970230	23°26'45,99875" S
		51°53'36,50432" W					
M- 700	M- 701	7.406.811,579	408.740,902	16°19'04"	10,44	0,99970229	23°26'45,70120" S
		51°53'36,33915" W					
M- 701	M- 702	7.406.821,599	408.743,835	46°07'24"	4,93	0,99970229	23°26'45,37600" S
		51°53'36,23360" W					
M- 702	M- 703	7.406.825,019	408.747,392	5°16'11"	10,34	0,99970228	23°26'45,26551" S
		51°53'36,10750" W					
M- 703	M- 704	7.406.835,319	408.748,342	10°22'19"	6,11	0,99970228	23°26'44,93081" S
		51°53'36,07177" W					
M- 704	M- 705	7.406.841,329	408.749,442	41°33'24"	4,94	0,99970228	23°26'44,73562" S
		51°53'36,03169" W					
M- 705	M- 706	7.406.845,029	408.752,722	58°02'03"	10,79	0,99970227	23°26'44,61597" S
		51°53'35,91529" W					
M- 706	M- 707	7.406.850,739	408.761,872	37°13'25"	11,34	0,99970225	23°26'44,43216" S
		51°53'35,59159" W					
M- 707	M- 708	7.406.859,769	408.768,732	56°33'55"	10,58	0,99970223	23°26'44,13994" S
		51°53'35,34786" W					
M- 708	M- 709	7.406.865,599	408.777,562	37°19'37"	5,95	0,99970221	23°26'43,95216" S
		51°53'35,03542" W					
M- 709	M- 710	7.406.870,329	408.781,168	22°11'30"	13,80	0,99970220	23°26'43,79910" S
		51°53'34,90730" W					
M- 710	M- 711	7.406.883,109	408.786,382	30°19'08"	3,96	0,99970219	23°26'43,38461" S
		51°53'34,72077" W					
M- 711	M- 712	7.406.886,529	408.788,382	36°04'59"	11,36	0,99970219	23°26'43,27382" S





PREFEITURA DO MUNICÍPIO DE SARANDI


Rua José Emiliano de Gusmão, 565 – Cx. Postal 71 – CEP. 87111-230

Fone/Fax: (44) 3264-2777 / 3264-8600 - Site: www.sarandi.pr.gov.br

SARANDI - PARANÁ

410/15

51°53'34,64954" W							
M- 712	M- 713	7.406.895,709	408.795,072	28°54'04"	4,72	0,99970217	23°26'42,97668" S
51°53'34,41177" W							
M- 713	M- 714	7.406.899,839	408.797,352	56°45'42"	4,93	0,99970217	23°26'42,84286" S
51°53'34,33052" W							
M- 714	M- 715	7.406.902,539	408.801,472	9°03'57"	13,25	0,99970216	23°26'42,75590" S
51°53'34,18474" W							
M- 715	M- 716	7.406.915,626	408.803,560	84°50'18"	6,48	0,99970215	23°26'42,33080" S
51°53'34,10830" W							
M- 716	M- 717	7.406.916,209	408.810,012	32°56'19"	5,92	0,99970214	23°26'42,31315" S
51°53'33,88080" W							
M- 717	M- 718	7.406.921,179	408.813,232	12°34'03"	4,83	0,99970213	23°26'42,15220" S
51°53'33,76624" W							
M- 718	M- 719	7.406.925,889	408.814,282	65°45'15"	7,19	0,99970213	23°26'41,99927" S
51°53'33,72821" W							
M- 719	M- 720	7.406.928,840	408.820,835	4°10'11"	13,57	0,99970212	23°26'41,90464" S
51°53'33,49663" W							
M- 720	M- 721	7.406.942,379	408.821,822	59°27'37"	10,19	0,99970211	23°26'41,46462" S
51°53'33,45889" W							
M- 721	M- 722	7.406.947,559	408.830,602	81°45'52"	5,38	0,99970209	23°26'41,29797" S
51°53'33,14835" W							
M- 722	M- 723	7.406.948,329	408.835,922	86°14'05"	5,48	0,99970208	23°26'41,27400" S
51°53'32,96070" W							
M- 723	M- 724	7.406.948,689	408.841,392	90°51'24"	9,05	0,99970207	23°26'41,26340" S
51°53'32,76786" W							
M- 724	M- 725	7.406.948,554	408.850,437	47°39'08"	11,48	0,99970205	23°26'41,26961" S
51°53'32,44914" W							
M- 725	M- 726	7.406.956,288	408.858,922	38°48'38"	16,44	0,99970203	23°26'41,01985" S
51°53'32,14844" W							
M- 726	M- 727	7.406.969,101	408.869,228	30°21'10"	6,62	0,99970201	23°26'40,60532" S
51°53'31,78245" W							
M- 727	M- 728	7.406.974,809	408.872,571	34°30'52"	4,58	0,99970200	23°26'40,42040" S
51°53'31,66340" W							
M- 728	M- 729	7.406.978,581	408.875,164	33°40'23"	16,02	0,99970199	23°26'40,29828" S
51°53'31,57120" W							
M- 729	M- 730	7.406.991,909	408.884,044	38°11'36"	22,24	0,99970197	23°26'39,86672" S
51°53'31,25535" W							
M- 730	M- 731	7.407.009,388	408.897,795	24°45'39"	14,71	0,99970194	23°26'39,30116" S
51°53'30,76695" W							
M- 731	M- 732	7.407.022,747	408.903,957	31°59'30"	4,81	0,99970193	23°26'38,86804" S
51°53'30,54688" W							
M- 732	M- 733	7.407.026,822	408.906,502	50°31'07"	5,01	0,99970192	23°26'38,73606" S
51°53'30,45631" W							
M- 733	M- 734	7.407.030,010	408.910,372	49°51'58"	5,56	0,99970191	23°26'38,63318" S
51°53'30,31923" W							
M- 734	M- 735	7.407.033,591	408.914,620	38°35'49"	17,96	0,99970191	23°26'38,51760" S
51°53'30,16875" W							
M- 735	M- 736	7.407.047,626	408.925,823	8°44'08"	18,53	0,99970188	23°26'38,06352" S
51°53'29,77089" W							
M- 736	M- 737	7.407.065,940	408.928,637	23°05'16"	4,91	0,99970187	23°26'37,46861" S
51°53'29,66773" W							
M- 737	M- 738	7.407.070,459	408.930,563	81°44'36"	8,65	0,99970187	23°26'37,32207" S
51°53'29,59887" W							
M- 738	M- 739	7.407.071,701	408.939,122	70°39'32"	11,91	0,99970185	23°26'37,28341" S
51°53'29,29698" W							
M- 739	M- 740	7.407.075,646	408.950,361	87°59'42"	12,03	0,99970183	23°26'37,15740" S
51°53'28,90005" W							
M- 740	M- 741	7.407.076,066	408.962,384	62°38'56"	10,83	0,99970180	23°26'37,14616" S
51°53'28,47627" W							
M- 741	M- 742	7.407.081,042	408.972,002	24°00'56"	10,76	0,99970178	23°26'36,98631" S
51°53'28,13625" W							
M- 742	M- 743	7.407.090,866	408.976,379	30°04'47"	10,22	0,99970177	23°26'36,66777" S
51°53'27,97986" W							
M- 743	M- 744	7.407.099,710	408.981,502	24°07'42"	11,29	0,99970176	23°26'36,38124" S
51°53'27,79740" W							
M- 744	M- 745	7.407.110,015	408.986,118	33°07'08"	9,37	0,99970175	23°26'36,04711" S
51°53'27,63248" W							
M- 745	M- 746	7.407.117,866	408.991,240	22°10'20"	8,99	0,99970173	23°26'35,79286" S
51°53'27,45027" W							
M- 746	M- 747	7.407.126,192	408.994,633	16°10'54"	8,64	0,99970173	23°26'35,52283" S
51°53'27,32888" W							
M- 747	M- 748	7.407.134,487	408.997,039	22°49'58"	4,11	0,99970172	23°26'35,25361" S
51°53'27,24229" W							
M- 748	M- 749	7.407.138,273	408.998,634	42°35'42"	3,07	0,99970172	23°26'35,13083" S
51°53'27,18526" W							
M- 749	M- 750	7.407.140,535	409.000,714	54°06'20"	7,43	0,99970171	23°26'35,05770" S





PREFEITURA DO MUNICÍPIO DE SARANDI


Rua José Emiliano de Gusmão, 565 – Cx. Postal 71 – CEP. 87111-230

Fone/Fax: (44) 3264-2777 / 3264-8600 - Site: www.sarandi.pr.gov.br

SARANDI - PARANÁ

410/15

51°53'27,11146" W							
M- 750	M- 751	7.407.144,889	409.006,730	38°20'04"	13,73	0,99970170	23°26'34,91734" S
51°53'26,89851" W							
M- 751	M- 752	7.407.155,660	409.015,246	37°16'40"	6,55	0,99970168	23°26'34,56884" S
51°53'26,59606" W							
M- 752	M- 753	7.407.160,873	409.019,215	47°11'32"	8,80	0,99970167	23°26'34,40014" S
51°53'26,45506" W							
M- 753	M- 754	7.407.166,856	409.025,674	39°55'29"	12,35	0,99970166	23°26'34,20690" S
51°53'26,22614" W							
M- 754	M- 755	7.407.176,331	409.033,603	342°01'53"	9,94	0,99970164	23°26'33,90042" S
51°53'25,94466" W							
M- 755	M- 756	7.407.185,783	409.030,538	356°08'41"	5,51	0,99970165	23°26'33,59248" S
51°53'26,05061" W							
M- 756	M- 757	7.407.191,281	409.030,167	20°08'15"	11,45	0,99970165	23°26'33,41364" S
51°53'26,06248" W							
M- 757	M- 758	7.407.202,027	409.034,108	21°59'26"	10,38	0,99970164	23°26'33,06503" S
51°53'25,92126" W							
M- 758	M- 759	7.407.211,650	409.037,994	22°05'06"	13,71	0,99970163	23°26'32,75293" S
51°53'25,78222" W							
M- 759	M- 760	7.407.224,355	409.043,149	24°36'50"	7,50	0,99970162	23°26'32,34086" S
51°53'25,59779" W							
M- 760	M- 761	7.407.231,173	409.046,272	28°01'09"	9,62	0,99970161	23°26'32,11981" S
51°53'25,48625" W							
M- 761	M- 762	7.407.239,669	409.050,794	43°48'25"	11,40	0,99970160	23°26'31,84447" S
51°53'25,32505" W							
M- 762	M- 763	7.407.247,896	409.058,685	27°29'56"	11,30	0,99970158	23°26'31,57856" S
51°53'25,04518" W							
M- 763	M- 764	7.407.257,915	409.063,900	43°33'27"	4,90	0,99970157	23°26'31,25385" S
51°53'24,85922" W							
M- 764	M- 765	7.407.261,463	409.067,274	57°43'01"	10,52	0,99970156	23°26'31,13917" S
51°53'24,73955" W							
M- 765	M- 766	7.407.267,080	409.076,165	57°19'40"	6,37	0,99970154	23°26'30,95832" S
51°53'24,42501" W							
M- 766	M- 767	7.407.270,518	409.081,525	24°56'37"	11,01	0,99970153	23°26'30,84761" S
51°53'24,23538" W							
M- 767	M- 768	7.407.280,502	409.086,169	33°42'51"	5,87	0,99970152	23°26'30,52392" S
51°53'24,06955" W							
M- 768	M- 769	7.407.285,381	409.089,425	51°29'44"	12,01	0,99970151	23°26'30,36593" S
51°53'23,95375" W							
M- 769	M- 770	7.407.292,860	409.098,825	43°49'45"	13,84	0,99970149	23°26'30,12465" S
51°53'23,62086" W							
M- 770	M- 771	7.407.302,844	409.108,410	47°33'36"	3,29	0,99970147	23°26'29,80195" S
51°53'23,28092" W							
M- 771	M- 772	7.407.305,062	409.110,835	35°10'14"	10,21	0,99970147	23°26'29,73032" S
51°53'23,19498" W							
M- 772	M- 773	7.407.313,411	409.116,718	55°19'13"	6,80	0,99970145	23°26'29,46004" S
51°53'22,98585" W							
M- 773	M- 774	7.407.317,278	409.122,307	43°25'39"	9,28	0,99970144	23°26'29,33542" S
51°53'22,78805" W							
M- 774	M- 775	7.407.324,019	409.128,688	30°16'19"	6,76	0,99970143	23°26'29,11753" S
51°53'22,56172" W							
M- 775	M- 776	7.407.329,858	409.132,097	5°42'56"	9,25	0,99970142	23°26'28,92836" S
51°53'22,44032" W							
M- 776	M- 777	7.407.339,065	409.133,018	29°00'34"	4,66	0,99970142	23°26'28,62918" S
51°53'22,40586" W							
M- 777	M- 778	7.407.343,140	409.135,278	45°14'11"	10,45	0,99970141	23°26'28,49714" S
51°53'22,32533" W							
M- 778	M- 779	7.407.350,499	409.142,697	32°01'01"	4,84	0,99970140	23°26'28,25935" S
51°53'22,06229" W							
M- 779	M- 780	7.407.354,603	409.145,264	36°29'47"	16,16	0,99970139	23°26'28,12643" S
51°53'21,97094" W							
M- 780	M- 781	7.407.367,594	409.154,875	38°36'22"	5,23	0,99970137	23°26'27,70596" S
51°53'21,62942" W							
M- 781	M- 782	7.407.371,680	409.158,138	32°41'49"	8,58	0,99970136	23°26'27,57376" S
51°53'21,51355" W							
M- 782	M- 783	7.407.378,902	409.162,774	29°36'33"	7,31	0,99970135	23°26'27,33987" S
51°53'21,34861" W							
M- 783	M- 784	7.407.385,255	409.166,384	34°01'30"	19,79	0,99970134	23°26'27,13403" S
51°53'21,22001" W							
M- 784	M- 785	7.407.401,657	409.177,458	63°45'08"	25,50	0,99970132	23°26'26,60295" S
51°53'20,82620" W							
M- 785	M- 786	7.407.412,934	409.200,328	73°20'58"	38,71	0,99970127	23°26'26,24088" S
51°53'20,01782" W							
M- 786	M- 787	7.407.424,025	409.237,413	353°57'55"	30,20	0,99970118	23°26'25,88770" S
51°53'18,70856" W							
M- 787	M- 788	7.407.454,055	409.234,238	16°20'23"	16,00	0,99970119	23°26'24,91065" S





PREFEITURA DO MUNICÍPIO DE SARANDI

Rua José Emiliano de Gusmão, 565 – Cx. Postal 71 – CEP. 87111-230

Fone/Fax: (44) 3264-2777 / 3264-8600 - Site: www.sarandi.pr.gov.br

SARANDI - PARANÁ

410/15

51°53'18,81392" W							
M- 788	M- 789	7.407.469,404	409.238,738	5°37'30"	7,39	0,99970118	23°26'24,41249" S
51°53'18,65200" W							
M- 789	M- 790	7.407.476,759	409.239,462	30°06'30"	10,82	0,99970118	23°26'24,17349" S
51°53'18,62489" W							
M- 790	M- 791	7.407.486,121	409.244,891	25°51'10"	10,34	0,99970117	23°26'23,87018" S
51°53'18,43154" W							
M- 791	M- 792	7.407.495,429	409.249,401	48°04'27"	12,59	0,99970116	23°26'23,56844" S
51°53'18,27059" W							
M- 792	M- 793	7.407.503,841	409.258,769	24°46'03"	10,63	0,99970114	23°26'23,29680" S
51°53'17,93864" W							
M- 793	M- 794	7.407.513,493	409.263,222	58°29'13"	12,18	0,99970113	23°26'22,98386" S
51°53'17,77962" W							
M- 794	M- 795	7.407.519,857	409.273,602	64°16'57"	7,57	0,99970110	23°26'22,77902" S
51°53'17,41246" W							
M- 795	M- 796	7.407.523,142	409.280,422	93°07'10"	4,66	0,99970109	23°26'22,67358" S
51°53'17,17142" W							
M- 796	M- 797	7.407.522,888	409.285,079	108°33'55"	13,00	0,99970108	23°26'22,68277" S
51°53'17,00736" W							
M- 797	M- 798	7.407.518,751	409.297,398	5°00'14"	11,20	0,99970105	23°26'22,81975" S
51°53'16,57415" W							
M- 798	M- 799	7.407.529,904	409.298,375	43°01'14"	8,67	0,99970105	23°26'22,45732" S
51°53'16,53730" W							
M- 799	M- 800	7.407.536,242	409.304,290	53°32'38"	6,72	0,99970104	23°26'22,25242" S
51°53'16,32748" W							
M- 800	M- 801	7.407.540,234	409.309,693	79°38'56"	15,46	0,99970102	23°26'22,12371" S
51°53'16,13622" W							
M- 801	M- 802	7.407.543,011	409.324,897	73°43'39"	37,69	0,99970099	23°26'22,03646" S
51°53'15,59984" W							
M- 802	M- 803	7.407.553,572	409.361,075	75°25'33"	43,72	0,99970091	23°26'21,70033" S
51°53'14,32267" W							
M- 803	M- 804	7.407.564,574	409.403,392	72°28'48"	12,26	0,99970081	23°26'21,35107" S
51°53'12,82908" W							
M- 804	M- 805	7.407.568,266	409.415,086	70°04'44"	10,47	0,99970079	23°26'21,23337" S
51°53'12,41619" W							
M- 805	M- 806	7.407.571,832	409.424,927	61°46'20"	10,70	0,99970077	23°26'21,11940" S
51°53'12,06863" W							
M- 806	M- 807	7.407.576,891	409.434,351	81°24'22"	16,93	0,99970075	23°26'20,95679" S
51°53'11,73544" W							
M- 807	M- 808	7.407.579,420	409.451,088	77°35'18"	18,89	0,99970071	23°26'20,87791" S
51°53'11,14510" W							
M- 808	M- 809	7.407.583,479	409.469,533	76°22'40"	13,32	0,99970067	23°26'20,74962" S
51°53'10,49423" W							
M- 809	M- 810	7.407.586,617	409.482,478	80°46'06"	11,32	0,99970064	23°26'20,65018" S
51°53'10,03739" W							
M- 810	M- 811	7.407.588,432	409.493,648	65°00'18"	10,14	0,99970061	23°26'20,59340" S
51°53'09,64337" W							
M- 811	M- 812	7.407.592,715	409.502,836	65°23'49"	7,95	0,99970059	23°26'20,45598" S
51°53'09,31867" W							
M- 812	M- 813	7.407.596,026	409.510,065	55°07'07"	7,34	0,99970058	23°26'20,34977" S
51°53'09,06321" W							
M- 813	M- 814	7.407.600,225	409.516,088	35°51'51"	24,66	0,99970056	23°26'20,21445" S
51°53'08,85006" W							
M- 814	M- 815	7.407.620,208	409.530,535	24°33'27"	5,70	0,99970053	23°26'19,56760" S
51°53'08,33663" W							
M- 815	M- 816	7.407.625,396	409.532,905	354°03'35"	13,08	0,99970053	23°26'19,39939" S
51°53'08,25199" W							
M- 816	M- 817	7.407.638,408	409.531,551	346°51'08"	15,52	0,99970053	23°26'18,97603" S
51°53'08,29688" W							
M- 817	M- 818	7.407.653,521	409.528,021	1°13'39"	35,17	0,99970054	23°26'18,48394" S
51°53'08,41800" W							
M- 818	M- 819	7.407.688,685	409.528,774	21°49'10"	14,35	0,99970054	23°26'17,34074" S
51°53'08,38385" W							
M- 819	M- 820	7.407.702,009	409.534,109	18°41'48"	9,58	0,99970052	23°26'16,90859" S
51°53'08,19296" W							
M- 820	M- 821	7.407.711,085	409.537,181	18°52'09"	10,18	0,99970052	23°26'16,61410" S
51°53'08,08274" W							
M- 821	M- 822	7.407.720,716	409.540,472	15°55'16"	15,49	0,99970051	23°26'16,30161" S
51°53'07,96469" W							
M- 822	M- 823	7.407.735,616	409.544,722	24°17'29"	13,87	0,99970050	23°26'15,81799" S
51°53'07,81169" W							
M- 823	M- 824	7.407.748,259	409.550,429	17°48'43"	16,20	0,99970049	23°26'15,40805" S
51°53'07,60785" W							
M- 824	M- 825	7.407.763,678	409.555,383	21°57'40"	11,49	0,99970048	23°26'14,90770" S
51°53'07,42994" W							
M- 825	M- 826	7.407.774,332	409.559,679	36°47'27"	12,20	0,99970047	23°26'14,56215" S





PREFEITURA DO MUNICÍPIO DE SARANDI

Rua José Emiliano de Gusmão, 565 – Cx. Postal 71 – CEP. 87111-230

Fone/Fax: (44) 3264-2777 / 3264-8600 - Site: www.sarandi.pr.gov.br

SARANDI - PARANÁ

410/15

M- 826	M- 827	7.407.784,101	409.566,984	31°03'27"	14,28	0,99970045	23°26'14,24597" S
		51°53'07,01671" W					
M- 827	M- 828	7.407.796,333	409.574,351	31°19'47"	9,47	0,99970043	23°26'13,84972" S
		51°53'06,75446" W					
M- 828	M- 829	7.407.804,418	409.579,273	2°41'08"	15,15	0,99970042	23°26'13,58783" S
		51°53'06,57927" W					
M- 829	M- 830	7.407.819,549	409.579,983	0°16'24"	15,47	0,99970042	23°26'13,09599" S
		51°53'06,55097" W					
M- 830	M- 831	7.407.835,018	409.580,056	356°07'09"	16,54	0,99970042	23°26'12,59304" S
		51°53'06,54505" W					
M- 831	M- 832	7.407.851,517	409.578,937	345°18'38"	12,90	0,99970042	23°26'12,05635" S
		51°53'06,58091" W					
M- 832	M- 833	7.407.863,999	409.575,665	343°54'29"	14,74	0,99970043	23°26'11,64985" S
		51°53'06,69350" W					
M- 833	M- 834	7.407.878,163	409.571,579	359°39'46"	12,59	0,99970044	23°26'11,18850" S
		51°53'06,83442" W					
M- 834	M- 835	7.407.890,754	409.571,505	11°56'06"	7,95	0,99970044	23°26'10,77909" S
		51°53'06,83430" W					
M- 835	M- 836	7.407.898,532	409.573,149	30°17'41"	4,62	0,99970044	23°26'10,52652" S
		51°53'06,77468" W					
M- 836	M- 837	7.407.902,521	409.575,479	289°05'46"	77,41	0,99970043	23°26'10,39729" S
		51°53'06,69172" W					
M- 837	M- 838	7.407.927,846	409.502,329	13°18'04"	395,74	0,99970059	23°26'09,55924" S
		51°53'09,26390" W					
M- 838	M- 839	7.408.312,969	409.593,377	16°27'41"	126,75	0,99970039	23°25'57,05531" S
		51°53'05,97217" W					
M- 839	M- 840	7.408.434,523	409.629,294	298°33'15"	18,51	0,99970031	23°25'53,11020" S
		51°53'04,68025" W					
M- 840	M- 841	7.408.443,372	409.613,031	17°57'27"	416,39	0,99970035	23°25'52,81923" S
		51°53'05,25140" W					
M- 841	M- 842	7.408.839,477	409.741,409	306°08'26"	123,19	0,99970006	23°25'39,96564" S
		51°53'00,64217" W					
M- 842	M- 843	7.408.912,128	409.641,926	25°10'30"	34,75	0,99970028	23°25'37,58357" S
		51°53'04,13183" W					
M- 843	M- 844	7.408.943,574	409.656,706	56°22'03"	373,45	0,99970025	23°25'36,56407" S
		51°53'03,60425" W					
M- 844	M- 845	7.409.150,415	409.967,646	325°43'47"	394,30	0,99969956	23°25'29,90064" S
		51°52'52,60348" W					
M- 845	M- 846	7.409.476,258	409.745,619	47°28'06"	34,56	0,99970005	23°25'19,26176" S
		51°53'00,35628" W					
M- 846	M- 847	7.409.499,622	409.771,087	55°59'39"	818,08	0,99970000	23°25'18,50717" S
		51°52'59,45388" W					
M- 847	M- 848	7.409.957,155	410.449,262	326°32'25"	180,88	0,99969850	23°25'03,76521" S
		51°52'35,46074" W					
M- 848	M- 849	7.410.108,060	410.349,533	355°57'44"	20,61	0,99969872	23°24'58,83885" S
		51°52'38,94217" W					
M- 849	M- 850	7.410.128,614	410.348,082	58°59'15"	19,75	0,99969872	23°24'58,17025" S
		51°52'38,98888" W					
M- 850	M- 851	7.410.138,788	410.365,006	76°10'47"	11,14	0,99969869	23°24'57,84280" S
		51°52'38,39042" W					
M- 851	M- 852	7.410.141,451	410.375,827	63°38'13"	5,87	0,99969866	23°24'57,75835" S
		51°52'38,00859" W					
M- 852	M- 853	7.410.144,059	410.381,089	69°24'49"	10,22	0,99969865	23°24'57,67459" S
		51°52'37,82264" W					
M- 853	M- 854	7.410.147,650	410.390,652	62°52'05"	17,31	0,99969863	23°24'57,55972" S
		51°52'37,48493" W					
M- 854	M- 855	7.410.155,543	410.406,055	65°00'34"	11,55	0,99969860	23°24'57,30613" S
		51°52'36,94055" W					
M- 855	M- 856	7.410.160,422	410.416,523	63°43'07"	10,28	0,99969857	23°24'57,14956" S
		51°52'36,57069" W					
M- 856	M- 857	7.410.164,975	410.425,742	64°24'06"	8,78	0,99969855	23°24'57,00335" S
		51°52'36,24490" W					
M- 857	M- 858	7.410.168,770	410.433,664	83°01'48"	9,52	0,99969853	23°24'56,88152" S
		51°52'35,96497" W					
M- 858	M- 859	7.410.169,925	410.443,112	60°01'33"	12,42	0,99969851	23°24'56,84583" S
		51°52'35,63184" W					
M- 859	M- 860	7.410.176,129	410.453,868	71°35'06"	12,58	0,99969849	23°24'56,64624" S
		51°52'35,25155" W					
M- 860	M- 861	7.410.180,103	410.465,805	67°51'30"	12,57	0,99969846	23°24'56,51938" S
		51°52'34,83012" W					
M- 861	M- 862	7.410.184,840	410.477,446	24°27'43"	12,14	0,99969844	23°24'56,36766" S
		51°52'34,41896" W					
M- 862	M- 863	7.410.195,893	410.482,474	7°23'43"	7,08	0,99969843	23°24'56,00927" S
		51°52'34,23945" W					
M- 863	M- 864	7.410.202,912	410.483,385	64°31'08"	19,91	0,99969843	23°24'55,78123" S





PREFEITURA DO MUNICÍPIO DE SARANDI

Rua José Emiliano de Gusmão, 565 – Cx. Postal 71 – CEP. 87111-230

Fone/Fax: (44) 3264-2777 / 3264-8600 - Site: www.sarandi.pr.gov.br

SARANDI - PARANÁ

410/15

51°52'34,20585" W							
M- 864	M- 865	7.410.211,479	410.501,362	42°28'52"	37,91	0,99969839	23°24'55,50623" S
51°52'33,57063" W							
M- 865	M- 866	7.410.239,437	410.526,963	82°51'06"	31,17	0,99969833	23°24'54,60224" S
51°52'32,66265" W							
M- 866	M- 867	7.410.243,315	410.557,888	66°06'02"	28,63	0,99969826	23°24'54,48225" S
51°52'31,57225" W							
M- 867	M- 868	7.410.254,915	410.584,066	55°54'48"	41,33	0,99969820	23°24'54,11025" S
51°52'30,64745" W							
M- 868	M- 869	7.410.278,081	410.618,299	71°19'21"	33,84	0,99969813	23°24'53,36376" S
51°52'29,43638" W							
M- 869	M- 870	7.410.288,917	410.650,354	74°53'53"	36,37	0,99969806	23°24'53,01776" S
51°52'28,30468" W							
M- 870	M- 871	7.410.298,394	410.685,472	99°22'12"	20,39	0,99969798	23°24'52,71654" S
51°52'27,06536" W							
M- 871	M- 872	7.410.295,075	410.705,587	85°23'47"	31,29	0,99969794	23°24'52,82842" S
51°52'26,35736" W							
M- 872	M- 873	7.410.297,586	410.736,778	109°26'43"	31,47	0,99969787	23°24'52,75292" S
51°52'25,25789" W							
M- 873	M- 874	7.410.287,110	410.766,451	114°35'07"	29,35	0,99969780	23°24'53,09940" S
51°52'24,21467" W							
M- 874	M- 875	7.410.274,900	410.793,138	106°00'56"	35,80	0,99969775	23°24'53,50166" S
51°52'23,27702" W							
M- 875	M- 876	7.410.265,024	410.827,544	90°33'33"	29,21	0,99969767	23°24'53,82955" S
51°52'22,06691" W							
M- 876	M- 877	7.410.264,739	410.856,749	82°22'01"	19,19	0,99969761	23°24'53,84456" S
51°52'21,03800" W							
M- 877	M- 878	7.410.267,288	410.875,764	85°07'33"	13,47	0,99969756	23°24'53,76542" S
51°52'20,36751" W							
M- 878	M- 879	7.410.268,432	410.889,185	82°35'37"	20,52	0,99969754	23°24'53,73087" S
51°52'19,89441" W							
M- 879	M- 880	7.410.271,078	410.909,538	83°21'20"	19,78	0,99969749	23°24'53,64883" S
51°52'19,17675" W							
M- 880	M- 881	7.410.273,366	410.929,182	79°19'07"	18,14	0,99969745	23°24'53,57830" S
51°52'18,48415" W							
M- 881	M- 882	7.410.276,728	410.947,004	73°27'43"	30,04	0,99969741	23°24'53,47249" S
51°52'17,85552" W							
M- 882	M- 883	7.410.285,279	410.975,803	97°39'46"	13,57	0,99969735	23°24'53,20012" S
51°52'16,83903" W							
M- 883	M- 884	7.410.283,470	410.989,247	94°49'47"	16,89	0,99969732	23°24'53,26158" S
51°52'16,36575" W							
M- 884	M- 885	7.410.282,049	411.006,074	81°07'39"	24,99	0,99969728	23°24'53,31109" S
51°52'15,77319" W							
M- 885	M- 886	7.410.285,904	411.030,770	80°34'33"	18,60	0,99969723	23°24'53,19060" S
51°52'14,90227" W							
M- 886	M- 887	7.410.288,949	411.049,119	75°58'45"	20,98	0,99969719	23°24'53,09519" S
51°52'14,25514" W							
M- 887	M- 888	7.410.294,031	411.069,469	78°58'12"	20,09	0,99969714	23°24'52,93395" S
51°52'13,53707" W							
M- 888	M- 889	7.410.297,875	411.089,189	99°28'59"	12,10	0,99969710	23°24'52,81283" S
51°52'12,84147" W							
M- 889	M- 890	7.410.295,882	411.101,123	82°52'04"	28,81	0,99969707	23°24'52,87997" S
51°52'12,42142" W							
M- 890	M- 891	7.410.299,459	411.129,713	58°47'06"	11,63	0,99969701	23°24'52,76928" S
51°52'11,41336" W							
M- 891	M- 892	7.410.305,488	411.139,662	62°52'07"	22,72	0,99969699	23°24'52,57520" S
51°52'11,06155" W							
M- 892	M- 893	7.410.315,851	411.159,886	74°28'46"	19,05	0,99969694	23°24'52,24221" S
51°52'10,34680" W							
M- 893	M- 894	7.410.320,949	411.178,242	87°14'46"	19,57	0,99969690	23°24'52,08005" S
51°52'09,69899" W							
M- 894	M- 895	7.410.321,889	411.197,794	87°34'30"	30,58	0,99969686	23°24'52,05332" S
51°52'09,00993" W							
M- 895	M- 896	7.410.323,183	411.228,344	87°29'24"	39,84	0,99969679	23°24'52,01723" S
51°52'07,93329" W							
M- 896	M- 897	7.410.324,928	411.268,142	104°28'14"	24,22	0,99969671	23°24'51,96829" S
51°52'06,53074" W							
M- 897	M- 898	7.410.318,875	411.291,597	90°13'31"	23,50	0,99969666	23°24'52,16970" S
51°52'05,70564" W							
M- 898	M- 899	7.410.318,782	411.315,098	101°53'30"	11,12	0,99969661	23°24'52,17732" S
51°52'04,87766" W							
M- 899	M- 900	7.410.316,492	411.325,975	97°16'19"	18,90	0,99969658	23°24'52,25391" S
51°52'04,49492" W							
M- 900	M- 901	7.410.314,099	411.344,724	109°24'01"	17,79	0,99969654	23°24'52,33539" S
51°52'03,83485" W							
M- 901	M- 902	7.410.308,190	411.361,505	111°01'25"	9,48	0,99969650	23°24'52,53080" S





PREFEITURA DO MUNICÍPIO DE SARANDI


Rua José Emiliano de Gusmão, 565 – Cx. Postal 71 – CEP. 87111-230

Fone/Fax: (44) 3264-2777 / 3264-8600 - Site: www.sarandi.pr.gov.br

SARANDI - PARANÁ

410/15

51°52'03,24487" W							
M- 902	M- 903	7.410.304,787	411.370,358	107°11'45"	15,45	0,99969648	23°24'52,64318" S
51°52'02,93367" W							
M- 903	M- 904	7.410.300,219	411.385,119	118°19'09"	13,27	0,99969645	23°24'52,79460" S
51°52'02,41457" W							
M- 904	M- 905	7.410.293,924	411.396,801	89°03'33"	37,63	0,99969643	23°24'53,00156" S
51°52'02,00432" W							
M- 905	M- 906	7.410.294,542	411.434,430	101°40'40"	11,36	0,99969635	23°24'52,98883" S
51°52'00,67842" W							
M- 906	M- 907	7.410.292,242	411.445,559	149°52'14"	10,63	0,99969632	23°24'53,06579" S
51°52'00,28680" W							
M- 907	M- 908	7.410.283,051	411.450,893	100°23'55"	9,03	0,99969631	23°24'53,36567" S
51°52'00,10082" W							
M- 908	M- 909	7.410.281,420	411.459,778	79°25'33"	9,60	0,99969629	23°24'53,42044" S
51°51'59,78812" W							
M- 909	M- 910	7.410.283,181	411.469,213	126°15'30"	7,47	0,99969627	23°24'53,36503" S
51°51'59,45533" W							
M- 910	M- 911	7.410.278,765	411.475,235	88°31'03"	8,88	0,99969626	23°24'53,50979" S
51°51'59,24409" W							
M- 911	M- 912	7.410.278,995	411.484,113	63°48'47"	8,27	0,99969624	23°24'53,50405" S
51°51'58,93125" W							
M- 912	M- 913	7.410.282,643	411.491,533	80°59'56"	6,23	0,99969622	23°24'53,38688" S
51°51'58,66905" W							
M- 913	M- 914	7.410.283,618	411.497,687	95°10'24"	5,23	0,99969621	23°24'53,35638" S
51°51'58,45202" W							
M- 914	M- 915	7.410.283,146	411.502,895	109°25'24"	4,68	0,99969620	23°24'53,37275" S
51°51'58,26863" W							
M- 915	M- 916	7.410.281,592	411.507,304	120°47'57"	7,08	0,99969619	23°24'53,42414" S
51°51'58,11361" W							
M- 916	M- 917	7.410.277,968	411.513,384	84°39'59"	9,17	0,99969617	23°24'53,54316" S
51°51'57,90017" W							
M- 917	M- 918	7.410.278,820	411.522,516	92°36'56"	4,33	0,99969615	23°24'53,51724" S
51°51'57,57824" W							
M- 918	M- 919	7.410.278,623	411.526,840	105°22'41"	10,96	0,99969614	23°24'53,52449" S
51°51'57,42594" W							
M- 919	M- 920	7.410.275,717	411.537,404	104°54'19"	19,02	0,99969612	23°24'53,62104" S
51°51'57,05435" W							
M- 920	M- 921	7.410.270,824	411.555,788	69°52'31"	5,74	0,99969608	23°24'53,78372" S
51°51'56,40767" W							
M- 921	M- 922	7.410.272,799	411.561,178	67°00'41"	6,16	0,99969607	23°24'53,72056" S
51°51'56,21735" W							
M- 922	M- 923	7.410.275,204	411.566,848	109°53'48"	6,17	0,99969606	23°24'53,64347" S
51°51'56,01707" W							
M- 923	M- 924	7.410.273,105	411.572,649	143°23'52"	8,04	0,99969604	23°24'53,71285" S
51°51'55,81313" W							
M- 924	M- 925	7.410.266,654	411.577,440	147°44'39"	10,23	0,99969603	23°24'53,92354" S
51°51'55,64569" W							
M- 925	M- 926	7.410.258,004	411.582,899	160°12'56"	6,03	0,99969602	23°24'54,20586" S
51°51'55,45519" W							
M- 926	M- 927	7.410.252,327	411.584,941	180°14'57"	8,13	0,99969602	23°24'54,39084" S
51°51'55,38444" W							
M- 927	M- 928	7.410.244,199	411.584,905	140°22'43"	8,97	0,99969602	23°24'54,65512" S
51°51'55,38743" W							
M- 928	M- 929	7.410.237,287	411.590,627	131°29'46"	12,90	0,99969601	23°24'54,88098" S
51°51'55,18729" W							
M- 929	M- 930	7.410.228,742	411.600,288	98°54'36"	12,68	0,99969598	23°24'55,16070" S
51°51'54,84871" W							
M- 930	M- 931	7.410.226,778	411.612,816	116°46'50"	7,30	0,99969596	23°24'55,22700" S
51°51'54,40773" W							
M- 931	M- 932	7.410.223,490	411.619,330	108°13'15"	5,78	0,99969594	23°24'55,33518" S
51°51'54,17892" W							
M- 932	M- 933	7.410.221,684	411.624,817	73°54'55"	7,66	0,99969593	23°24'55,39498" S
51°51'53,98598" W							
M- 933	M- 934	7.410.223,805	411.632,175	79°46'11"	7,64	0,99969592	23°24'55,32745" S
51°51'53,72628" W							
M- 934	M- 935	7.410.225,162	411.639,694	50°30'31"	7,00	0,99969590	23°24'55,28479" S
51°51'53,46108" W							
M- 935	M- 936	7.410.229,613	411.645,095	89°24'30"	4,93	0,99969589	23°24'55,14112" S
51°51'53,26985" W							
M- 936	M- 937	7.410.229,664	411.650,023	99°58'42"	10,85	0,99969588	23°24'55,14042" S
51°51'53,09621" W							
M- 937	M- 938	7.410.227,784	411.660,706	108°49'17"	18,77	0,99969585	23°24'55,20364" S
51°51'52,72021" W							
M- 938	M- 939	7.410.221,728	411.678,474	90°40'31"	21,09	0,99969581	23°24'55,40401" S
51°51'52,09548" W							
M- 939	M- 940	7.410.221,480	411.699,562	125°20'48"	10,36	0,99969577	23°24'55,41619" S





PREFEITURA DO MUNICÍPIO DE SARANDI


Rua José Emiliano de Gusmão, 565 – Cx. Postal 71 – CEP. 87111-230

Fone/Fax: (44) 3264-2777 / 3264-8600 - Site: www.sarandi.pr.gov.br

SARANDI - PARANÁ

410/15

51°51'51,35254" W							
M- 940	M- 941	7.410.215,484	411.708,015	126°48'01"	6,99	0,99969575	23°24'55,61279" S
51°51'51,05598" W							
M- 941	M- 942	7.410.211,298	411.713,611	93°59'50"	12,06	0,99969574	23°24'55,74999" S
51°51'50,85970" W							
M- 942	M- 943	7.410.210,457	411.725,646	92°13'47"	7,86	0,99969571	23°24'55,77968" S
51°51'50,43585" W							
M- 943	M- 944	7.410.210,151	411.733,500	136°45'31"	8,23	0,99969570	23°24'55,79116" S
51°51'50,15920" W							
M- 944	M- 945	7.410.204,159	411.739,136	135°43'47"	9,41	0,99969568	23°24'55,98709" S
51°51'49,96189" W							
M- 945	M- 946	7.410.197,424	411.745,701	89°31'11"	9,13	0,99969567	23°24'56,20735" S
51°51'49,73201" W							
M- 946	M- 947	7.410.197,500	411.754,827	98°54'11"	10,70	0,99969565	23°24'56,20666" S
51°51'49,41045" W							
M- 947	M- 948	7.410.195,844	411.765,403	97°31'53"	10,72	0,99969563	23°24'56,26257" S
51°51'49,03818" W							
M- 948	M- 949	7.410.194,439	411.776,029	118°18'36"	9,85	0,99969560	23°24'56,31032" S
51°51'48,66409" W							
M- 949	M- 950	7.410.189,769	411.784,699	90°11'49"	5,73	0,99969558	23°24'56,46385" S
51°51'48,35961" W							
M- 950	M- 951	7.410.189,749	411.790,431	101°19'08"	19,67	0,99969557	23°24'56,46562" S
51°51'48,15766" W							
M- 951	M- 952	7.410.185,889	411.809,717	84°07'46"	14,13	0,99969553	23°24'56,59488" S
51°51'47,47897" W							
M- 952	M- 953	7.410.187,334	411.823,773	70°27'18"	20,68	0,99969550	23°24'56,55063" S
51°51'46,98343" W							
M- 953	M- 954	7.410.194,251	411.843,258	68°38'07"	11,39	0,99969546	23°24'56,32952" S
51°51'46,29546" W							
M- 954	M- 955	7.410.198,400	411.853,862	331°37'01"	8,88	0,99969543	23°24'56,19668" S
51°51'45,92097" W							
M- 955	M- 956	7.410.206,208	411.849,643	334°00'40"	8,73	0,99969544	23°24'55,94198" S
51°51'46,06797" W							
M- 956	M- 957	7.410.214,055	411.845,818	344°30'35"	10,29	0,99969545	23°24'55,68609" S
51°51'46,20108" W							
M- 957	M- 958	7.410.223,974	411.843,069	8°37'41"	15,31	0,99969546	23°24'55,36304" S
51°51'46,29585" W							
M- 958	M- 959	7.410.239,108	411.845,365	57°55'26"	5,09	0,99969545	23°24'54,87141" S
51°51'46,21176" W							
M- 959	M- 960	7.410.241,810	411.849,676	78°25'31"	5,56	0,99969544	23°24'54,78439" S
51°51'46,05930" W							
M- 960	M- 961	7.410.242,926	411.855,128	71°44'03"	9,25	0,99969543	23°24'54,74917" S
51°51'45,86698" W							
M- 961	M- 962	7.410.245,826	411.863,914	46°53'04"	6,10	0,99969541	23°24'54,65658" S
51°51'45,55681" W							
M- 962	M- 963	7.410.249,996	411.868,367	57°39'07"	5,39	0,99969540	23°24'54,52186" S
51°51'45,39904" W							
M- 963	M- 964	7.410.252,880	411.872,920	65°13'26"	5,34	0,99969539	23°24'54,42898" S
51°51'45,23802" W							
M- 964	M- 965	7.410.255,118	411.877,769	64°10'20"	6,40	0,99969538	23°24'54,35715" S
51°51'45,06670" W							
M- 965	M- 966	7.410.257,907	411.883,533	89°38'04"	3,97	0,99969537	23°24'54,26759" S
51°51'44,86303" W							
M- 966	M- 967	7.410.257,932	411.887,498	112°43'28"	9,65	0,99969536	23°24'54,26755" S
51°51'44,72333" W							
M- 967	M- 968	7.410.254,205	411.896,397	81°06'47"	5,23	0,99969534	23°24'54,39046" S
51°51'44,41058" W							
M- 968	M- 969	7.410.255,014	411.901,566	24°30'46"	9,15	0,99969533	23°24'54,36516" S
51°51'44,22829" W							
M- 969	M- 970	7.410.263,339	411.905,362	69°19'29"	4,49	0,99969532	23°24'54,09521" S
51°51'44,09279" W							
M- 970	M- 971	7.410.264,924	411.909,564	104°02'34"	6,59	0,99969531	23°24'54,04449" S
51°51'43,94441" W							
M- 971	M- 972	7.410.263,324	411.915,961	126°27'26"	11,20	0,99969530	23°24'54,09776" S
51°51'43,71936" W							
M- 972	M- 973	7.410.256,667	411.924,971	121°35'25"	6,76	0,99969528	23°24'54,31597" S
51°51'43,40332" W							
M- 973	M- 974	7.410.253,124	411.930,733	89°52'50"	11,88	0,99969527	23°24'54,43229" S
51°51'43,20105" W							
M- 974	M- 975	7.410.253,149	411.942,616	77°27'36"	8,38	0,99969524	23°24'54,43378" S
51°51'42,78237" W							
M- 975	M- 976	7.410.254,969	411.950,798	55°20'48"	13,46	0,99969523	23°24'54,37620" S
51°51'42,49372" W							
M- 976	M- 977	7.410.262,625	411.961,874	68°49'03"	9,88	0,99969520	23°24'54,12941" S
51°51'42,10186" W							
M- 977	M- 978	7.410.266,194	411.971,085	75°40'56"	9,07	0,99969518	23°24'54,01516" S





PREFEITURA DO MUNICÍPIO DE SARANDI


Rua José Emiliano de Gusmão, 565 – Cx. Postal 71 – CEP. 87111-230

Fone/Fax: (44) 3264-2777 / 3264-8600 - Site: www.sarandi.pr.gov.br

SARANDI - PARANÁ

410/15

51°51'41,77658" W							
M- 978	M- 979	7.410.268,437	411.979,872	49°49'00"	18,43	0,99969516	23°24'53,94394" S
51°51'41,46652" W							
M- 979	M- 980	7.410.280,330	411.993,954	53°17'54"	7,12	0,99969513	23°24'53,55997" S
51°51'40,96787" W							
M- 980	M- 981	7.410.284,587	411.999,664	73°40'42"	6,12	0,99969512	23°24'53,42267" S
51°51'40,76579" W							
M- 981	M- 982	7.410.286,307	412.005,540	91°00'36"	8,61	0,99969511	23°24'53,36788" S
51°51'40,55840" W							
M- 982	M- 983	7.410.286,156	412.014,152	91°42'50"	8,62	0,99969509	23°24'53,37446" S
51°51'40,25501" W							
M- 983	M- 984	7.410.285,898	412.022,772	55°17'19"	16,65	0,99969507	23°24'53,38453" S
51°51'39,95136" W							
M- 984	M- 985	7.410.295,376	412.036,454	50°46'56"	10,87	0,99969504	23°24'53,07901" S
51°51'39,46731" W							
M- 985	M- 986	7.410.302,246	412.044,872	33°44'31"	12,90	0,99969502	23°24'52,85726" S
51°51'39,16928" W							
M- 986	M- 987	7.410.312,969	412.052,035	79°14'09"	10,74	0,99969501	23°24'52,51000" S
51°51'38,91465" W							
M- 987	M- 988	7.410.314,974	412.062,582	55°44'14"	10,42	0,99969498	23°24'52,44685" S
51°51'38,54263" W							
M- 988	M- 989	7.410.320,842	412.071,196	39°13'09"	8,41	0,99969496	23°24'52,25773" S
51°51'38,23790" W							
M- 989	M- 990	7.410.327,360	412.076,515	60°23'35"	6,94	0,99969495	23°24'52,04683" S
51°51'38,04913" W							
M- 990	M- 991	7.410.330,788	412.082,549	51°46'16"	14,82	0,99969494	23°24'51,93654" S
51°51'37,83581" W							
M- 991	M- 992	7.410.339,956	412.094,187	61°48'33"	15,51	0,99969492	23°24'51,64070" S
51°51'37,42385" W							
M- 992	M- 993	7.410.347,281	412.107,854	69°47'02"	10,23	0,99969489	23°24'51,40518" S
51°51'36,94078" W							
M- 993	M- 994	7.410.350,818	412.117,458	76°24'40"	6,95	0,99969486	23°24'51,29204" S
51°51'36,60166" W							
M- 994	M- 995	7.410.352,450	412.124,208	87°56'18"	5,05	0,99969485	23°24'51,24028" S
51°51'36,36350" W							
M- 995	M- 996	7.410.352,631	412.129,256	82°05'10"	8,57	0,99969484	23°24'51,23538" S
51°51'36,18561" W							
M- 996	M- 997	7.410.353,811	412.137,745	48°32'42"	14,69	0,99969482	23°24'51,19866" S
51°51'35,88627" W							
M- 997	M- 998	7.410.363,540	412.148,758	69°47'31"	7,03	0,99969480	23°24'50,88445" S
51°51'35,49621" W							
M- 998	M- 999	7.410.365,968	412.155,354	68°44'01"	9,87	0,99969478	23°24'50,80679" S
51°51'35,26331" W							
M- 999	M- 1000	7.410.369,546	412.164,548	59°28'04"	7,96	0,99969476	23°24'50,69223" S
51°51'34,93863" W							
M- 1000	M- 1001	7.410.373,591	412.171,406	53°21'27"	11,09	0,99969475	23°24'50,56204" S
51°51'34,69615" W							
M- 1001	M- 1002	7.410.380,208	412.180,303	48°43'31"	14,51	0,99969473	23°24'50,34861" S
51°51'34,38130" W							
M- 1002	M- 1003	7.410.389,783	412.191,211	3°19'40"	17,51	0,99969471	23°24'50,03940" S
51°51'33,99497" W							
M- 1003	M- 1004	7.410.407,260	412.192,227	33°34'43"	9,18	0,99969470	23°24'49,47133" S
51°51'33,95550" W							
M- 1004	M- 1005	7.410.414,905	412.197,302	37°30'27"	10,06	0,99969469	23°24'49,22374" S
51°51'33,77509" W							
M- 1005	M- 1006	7.410.422,883	412.203,425	56°36'46"	10,84	0,99969468	23°24'48,96552" S
51°51'33,55769" W							
M- 1006	M- 1007	7.410.428,848	412.212,476	50°18'04"	14,66	0,99969466	23°24'48,77332" S
51°51'33,23755" W							
M- 1007	M- 1008	7.410.438,210	412.223,753	40°18'22"	11,49	0,99969464	23°24'48,47110" S
51°51'32,83827" W							
M- 1008	M- 1009	7.410.446,972	412.231,185	60°27'20"	15,86	0,99969462	23°24'48,18765" S
51°51'32,57458" W							
M- 1009	M- 1010	7.410.454,791	412.244,982	53°20'55"	6,83	0,99969459	23°24'47,93608" S
51°51'32,08684" W							
M- 1010	M- 1011	7.410.458,867	412.250,459	64°03'11"	4,14	0,99969458	23°24'47,80461" S
51°51'31,89301" W							
M- 1011	M- 1012	7.410.460,677	412.254,180	96°41'00"	4,81	0,99969457	23°24'47,74648" S
51°51'31,76153" W							
M- 1012	M- 1013	7.410.460,118	412.258,956	98°28'51"	10,88	0,99969456	23°24'47,76558" S
51°51'31,59338" W							
M- 1013	M- 1014	7.410.458,513	412.269,716	70°25'28"	7,92	0,99969454	23°24'47,81985" S
51°51'31,21462" W							
M- 1014	M- 1015	7.410.461,166	412.277,175	78°56'01"	6,40	0,99969452	23°24'47,73504" S
51°51'30,95126" W							
M- 1015	M- 1016	7.410.462,395	412.283,457	70°52'49"	12,06	0,99969451	23°24'47,69629" S





PREFEITURA DO MUNICÍPIO DE SARANDI


Rua José Emiliano de Gusmão, 565 – Cx. Postal 71 – CEP. 87111-230

Fone/Fax: (44) 3264-2777 / 3264-8600 - Site: www.sarandi.pr.gov.br

SARANDI - PARANÁ

410/15

M- 1016	M- 1017	7.410.466,346	412.294,856	28°48'06"	9,42	0,99969448	23°24'47,57003" S
		51°51'30,32723" W					
M- 1017	M- 1018	7.410.474,601	412.299,394	31°15'48"	5,30	0,99969447	23°24'47,30250" S
		51°51'30,16562" W					
M- 1018	M- 1019	7.410.479,128	412.302,142	48°19'28"	4,10	0,99969447	23°24'47,15584" S
		51°51'30,06785" W					
M- 1019	M- 1020	7.410.481,856	412.305,207	55°38'39"	4,52	0,99969446	23°24'47,06773" S
		51°51'29,95929" W					
M- 1020	M- 1021	7.410.484,404	412.308,935	75°10'44"	5,83	0,99969445	23°24'46,98560" S
		51°51'29,82741" W					
M- 1021	M- 1022	7.410.485,897	412.314,575	84°27'51"	5,53	0,99969444	23°24'46,93815" S
		51°51'29,62839" W					
M- 1022	M- 1023	7.410.486,430	412.320,076	92°09'19"	8,78	0,99969443	23°24'46,92188" S
		51°51'29,43446" W					
M- 1023	M- 1024	7.410.486,100	412.328,853	49°47'32"	10,78	0,99969441	23°24'46,93431" S
		51°51'29,12530" W					
M- 1024	M- 1025	7.410.493,057	412.337,083	51°15'04"	10,65	0,99969439	23°24'46,70970" S
		51°51'28,83388" W					
M- 1025	M- 1026	7.410.499,723	412.345,389	65°12'55"	10,48	0,99969437	23°24'46,49456" S
		51°51'28,53984" W					
M- 1026	M- 1027	7.410.504,115	412.354,902	76°46'19"	7,48	0,99969435	23°24'46,35360" S
		51°51'28,20375" W					
M- 1027	M- 1028	7.410.505,826	412.362,181	59°31'02"	13,97	0,99969434	23°24'46,29937" S
		51°51'27,94694" W					
M- 1028	M- 1029	7.410.512,914	412.374,222	61°52'40"	7,41	0,99969431	23°24'46,07123" S
		51°51'27,52122" W					
M- 1029	M- 1030	7.410.516,408	412.380,760	51°53'13"	8,65	0,99969430	23°24'45,95889" S
		51°51'27,29014" W					
M- 1030	M- 1031	7.410.521,748	412.387,567	50°47'23"	14,06	0,99969428	23°24'45,78658" S
		51°51'27,04920" W					
M- 1031	M- 1032	7.410.530,634	412.398,458	71°18'55"	25,93	0,99969426	23°24'45,49976" S
		51°51'26,66362" W					
M- 1032	M- 1033	7.410.538,939	412.423,017	80°15'11"	34,56	0,99969421	23°24'45,23447" S
		51°51'25,79661" W					
M- 1033	M- 1034	7.410.544,790	412.457,080	71°43'55"	38,81	0,99969413	23°24'45,05081" S
		51°51'24,59527" W					
M- 1034	M- 1035	7.410.556,957	412.493,937	49°04'08"	50,25	0,99969405	23°24'44,66232" S
		51°51'23,29418" W					
M- 1035	M- 1036	7.410.589,879	412.531,902	58°30'49"	34,18	0,99969397	23°24'43,59919" S
		51°51'21,94970" W					
M- 1036	M- 1037	7.410.607,732	412.561,051	76°00'29"	31,84	0,99969391	23°24'43,02433" S
		51°51'20,91899" W					
M- 1037	M- 1038	7.410.615,431	412.591,947	112°28'51"	27,88	0,99969384	23°24'42,77996" S
		51°51'19,82885" W					
M- 1038	M- 1039	7.410.604,770	412.617,711	73°53'36"	27,15	0,99969379	23°24'43,13157" S
		51°51'18,92336" W					
M- 1039	M- 1040	7.410.612,302	412.643,794	84°13'35"	32,33	0,99969373	23°24'42,89170" S
		51°51'18,00283" W					
M- 1040	M- 1041	7.410.615,554	412.675,957	65°55'33"	28,98	0,99969366	23°24'42,79216" S
		51°51'16,86898" W					
M- 1041	M- 1042	7.410.627,374	412.702,414	82°16'18"	36,18	0,99969361	23°24'42,41293" S
		51°51'15,93438" W					
M- 1042	M- 1043	7.410.632,240	412.738,266	114°24'49"	48,38	0,99969353	23°24'42,26162" S
		51°51'14,67022" W					
M- 1043	M- 1044	7.410.612,242	412.782,323	78°54'29"	16,76	0,99969343	23°24'42,92033" S
		51°51'13,12218" W					
M- 1044	M- 1045	7.410.615,467	412.798,772	43°41'02"	14,10	0,99969340	23°24'42,81864" S
		51°51'12,54197" W					
M- 1045	M- 1046	7.410.625,663	412.808,511	62°11'35"	12,57	0,99969338	23°24'42,48899" S
		51°51'12,19672" W					
M- 1046	M- 1047	7.410.631,527	412.819,629	84°24'45"	22,12	0,99969336	23°24'42,30046" S
		51°51'11,80379" W					
M- 1047	M- 1048	7.410.633,681	412.841,648	88°04'06"	20,89	0,99969331	23°24'42,23466" S
		51°51'11,02757" W					
M- 1048	M- 1049	7.410.634,385	412.862,529	79°47'00"	16,82	0,99969326	23°24'42,21579" S
		51°51'10,29174" W					
M- 1049	M- 1050	7.410.637,369	412.879,087	38°32'44"	7,42	0,99969323	23°24'42,12195" S
		51°51'09,70775" W					
M- 1050	M- 1051	7.410.643,169	412.883,708	22°55'52"	25,84	0,99969322	23°24'41,93425" S
		51°51'09,54373" W					
M- 1051	M- 1052	7.410.666,970	412.893,777	38°54'43"	40,62	0,99969320	23°24'41,16230" S
		51°51'09,18402" W					
M- 1052	M- 1053	7.410.698,574	412.919,289	41°09'04"	24,31	0,99969314	23°24'40,13960" S
		51°51'08,27861" W					
M- 1053	M- 1054	7.410.716,879	412.935,287	63°48'58"	33,58	0,99969311	23°24'39,54748" S





PREFEITURA DO MUNICÍPIO DE SARANDI

Rua José Emiliano de Gusmão, 565 – Cx. Postal 71 – CEP. 87111-230

Fone/Fax: (44) 3264-2777 / 3264-8600 - Site: www.sarandi.pr.gov.br

SARANDI - PARANÁ

410/15

51°51'07,71116" W							
M- 1054	M- 1055	7.410.731,697	412.965,421	70°03'58"	24,96	0,99969304	23°24'39,07147" S
51°51'06,64640" W							
M- 1055	M- 1056	7.410.740,207	412.988,887	78°50'12"	24,97	0,99969299	23°24'38,79927" S
51°51'05,81788" W							
M- 1056	M- 1057	7.410.745,041	413.013,382	77°10'57"	27,20	0,99969294	23°24'38,64680" S
51°51'04,95387" W							
M- 1057	M- 1058	7.410.751,074	413.039,900	81°15'00"	25,90	0,99969288	23°24'38,45572" S
51°51'04,01834" W							
M- 1058	M- 1059	7.410.755,014	413.065,497	81°07'37"	28,77	0,99969283	23°24'38,33253" S
51°51'03,11569" W							
M- 1059	M- 1060	7.410.759,452	413.093,924	71°30'07"	26,15	0,99969277	23°24'38,19368" S
51°51'02,11324" W							
M- 1060	M- 1061	7.410.767,749	413.118,726	96°03'53"	46,38	0,99969272	23°24'37,92866" S
51°51'01,23769" W							
M- 1061	M- 1062	7.410.762,850	413.164,842	74°02'40"	31,13	0,99969262	23°24'38,09679" S
51°50'59,61397" W							
M- 1062	M- 1063	7.410.771,406	413.194,771	68°58'00"	39,74	0,99969255	23°24'37,82433" S
51°50'58,55774" W							
M- 1063	M- 0=PP	7.410.785,671	413.231,867	91°23'30"	21,16	0,99969247	23°24'37,36760" S
51°50'57,24782" W							

Perímetro : 34.991,35 m
Área Total: 36.070.559,37 m² 3.607,056 ha }

Art. 2º - Fica revogada a Lei complementar nº 286/2013 de 18/06/2013.

Art. 3º - Revogadas as disposições em contrário, esta Lei entrará em vigor na data de sua publicação”.

PAÇO MUNICIPAL, 15 de janeiro de 2015

CARLOS ALBERTO DE PAULA JUNIOR
Prefeito Municipal



MAPA DO PERIMETRO URBANO DA CIDADE DE SARANDI – PR
ÁREA: 36.070.559,37 m² – 3.607,056 ha



© 2015 Google
Image © 2015 DigitalGlobe

410/15



PREFEITURA DO MUNICÍPIO DE SARANDI

Rua José Emiliano de Gusmão, 565 – Cx. Postal 71 – CEP. 87111-230

Fone/Fax: (44) 3264-2777 / 3264-8600 - Site: www.sarandi.pr.gov.br

SARANDI - PARANÁ

410/15

Ofício nº 030/2015

Sarandi, 31 de março de 2015.


Senhor Presidente:

Tendo em vista a necessidade de procedermos melhores estudos quanto a matérias em trâmite junto a esse Poder Legislativo, vimos por intermédio do presente solicitar o arquivamento das Mensagens a seguir especificadas, que tratam de alterações de Leis Complementares que compõem o Plano Diretor do Município:

- Mensagem 001/2015, de 15/01/2015
- Mensagem 002/2015, de 15/01/2015
- Mensagem 003/2015, de 15/01/2015
- Mensagem 004/2015, de 15/01/2015

Ao ensejo, colhemos a oportunidade para reafirmar as nossas considerações.

Atenciosamente



CARLOS ALBERTO DE PAULA JUNIOR
Prefeito Municipal

Exmo. Sr.
BELMIRO DA SILVA FARIAS
DD. Presidente da Câmara Municipal
SARANDI-PR.

ALPEDIAMENTO - MENSAGEM

RECEBUE

31 MAR 2015



Dalveir Aparecido Bonora
ASSISTENTE LEGISLATIVO





CÂMARA MUNICIPAL DE SARANDI

ESTADO DO PARANÁ

410/15

AV. MARINGÁ, 660 - FONE/FAX: (44) 4009-1750 - CX. POSTAL 070 - CEP 87111-000 - SARANDI - PR
site: www.cms.pr.gov.br - e-mail: camara@cms.pr.gov.br

Of. 148/2015/DAB*

Sarandi, 31 de março de 2015.

Senhor Prefeito,

Atendendo à solicitação contida no Ofício nº 030/2015, de 31.03.2015, aproveitamos para comunicar a Vossa Excelência, que nesta data, foi arquivadas as Mensagens números 001, 002, 003 e 004/2015, de 15.01.2015.

Outrossim, informamos a Vossa Excelência, que a mesma, juntamente com toda a documentação atinente, foi arquivada conforme solicitação e fará parte dos Arquivos e Anais desta edilidade.


Respeitosamente,


Belmiro da Silva Farias,
Presidente

A Sua Excelência o Senhor
Prefeito Carlos Alberto de Paula Júnior,
Prefeitura Municipal.
Nesta.

EXPEDIENTE - 410/2015

DE


Lucio Regina Ap. Luis
RG 5.488.417-6
Gabinete do Prefeito
06.04.15

